

-สำเนา-



แผนพัฒนาท้องถิ่น
(พ.ศ.๒๕๖๖-๒๕๗๐)



ของ

องค์การบริหารส่วนตำบลเมืองคอง
อำเภอคอง จังหวัดนครราชสีมา

คำนำ

ด้วยองค์การบริหารส่วนตำบลเมืองคง อำเภอกง จังหวัดนครราชสีมา ได้มีการจัดทำแผนพัฒนาท้องถิ่น (พ.ศ.๒๕๖๖-๒๕๗๐) ให้เป็นไปตามหนังสือกระทรวงมหาดไทย ด่วนที่สุด ที่ มท ๐๘๑๐.๓/ว๗๔๖๗ ลงวันที่ ๑๔ ธันวาคม ๒๕๖๓ เรื่อง แนวทางการจัดทำแผนพัฒนาท้องถิ่น (พ.ศ.๒๕๖๖-๒๕๗๐) ขององค์กรปกครองส่วนท้องถิ่น โดยอาศัยอำนาจตามข้อ ๕ ระเบียบกระทรวงมหาดไทยว่าด้วยการจัดทำแผนพัฒนาขององค์กรปกครองส่วนท้องถิ่น พ.ศ.๒๕๔๘ แก้ไขเพิ่มเติมถึงฉบับที่ ๓ พ.ศ.๒๕๖๑ ซึ่งกำหนดให้องค์กรปกครองส่วนท้องถิ่นทบทวนแผนพัฒนาท้องถิ่นพร้อมกำหนดระยะเวลาแผนพัฒนาท้องถิ่นเป็นระยะเวลาห้าปี(พ.ศ.๒๕๖๖-๒๕๗๐) เพื่อให้สอดคล้องและเชื่อมโยงกับแผนพัฒนาจังหวัด แผนพัฒนาภูมิภาคจังหวัด รวมทั้งแผนปฏิบัติราชการประจำปีจังหวัด แผนปฏิบัติราชการประจำกลุ่มจังหวัด ตลอดจนสามารถบูรณาการแผนงาน โครงการ กิจกรรม และงบประมาณในพื้นที่ได้อย่างมีประสิทธิภาพ อันจะก่อให้เกิดประโยชน์สูงสุด

“แผนพัฒนาท้องถิ่น” หมายความว่า แผนพัฒนาขององค์กรปกครองส่วนท้องถิ่นที่กำหนดวิสัยทัศน์ ประเด็นยุทธศาสตร์ เป้าประสงค์ ตัวชี้วัด ค่าเป้าหมาย และกลยุทธ์ โดยสอดคล้องกับแผนพัฒนาจังหวัด ยุทธศาสตร์การพัฒนาขององค์กรปกครองส่วนท้องถิ่นในเขตจังหวัด แผนพัฒนาอำเภอ แผนพัฒนาตำบล แผนพัฒนาหมู่บ้านหรือแผนชุมชน อันมีลักษณะเป็นการกำหนดรายละเอียดแผนงาน โครงการพัฒนา ที่จัดทำขึ้นสำหรับปีงบประมาณแต่ละปี ซึ่งมีความต่อเนื่องและเป็นแผนก้าวหน้าและให้หมายความรวมถึงการเพิ่มเติมหรือเปลี่ยนแปลงแผนพัฒนาท้องถิ่น

องค์การบริหารส่วนตำบลเมืองคง อำเภอกง จังหวัดนครราชสีมา หวังเป็นอย่างยิ่งว่าแผนพัฒนาท้องถิ่นนำไปสู่การปฏิบัติได้อย่างมีประสิทธิภาพ โดยแผนพัฒนาท้องถิ่น(พ.ศ.๒๕๖๖-๒๕๗๐) ฉบับนี้ จะได้ใช้เป็นกรอบในการจัดทำงบประมาณรายจ่ายประจำปี งบประมาณรายจ่ายเพิ่มเติม งบประมาณจากเงินสะสม ในส่วนที่เกี่ยวข้อง และตอบสนองความต้องการของประชาชน อย่างมีประสิทธิภาพต่อไป

องค์การบริหารส่วนตำบลเมืองคง

สารบัญ

หน้า

ส่วนที่ ๑ สภาพทั่วไปและข้อมูลพื้นฐาน

๑. ด้านกายภาพ	๑
๒. ด้านการเมือง/การปกครอง	๘
๓. ประชากร	๙
๔. สภาพทางสังคม	๑๑
๕. ระบบบริการพื้นฐาน	๑๕
๖. ระบบเศรษฐกิจ	๑๖
๗. ศาสนา ประเพณี วัฒนธรรม	๒๐
๘. ทรัพยากรธรรมชาติ	๒๑

ส่วนที่ ๒ ยุทธศาสตร์องค์การปกครองส่วนท้องถิ่น

๑. ความสัมพันธ์ระหว่างแผนพัฒนาระดับภาค	๒๓
๑.๑ แผนยุทธศาสตร์ชาติ ๒๐ ปี	๒๓
๑.๒ แผนพัฒนาเศรษฐกิจและสังคมแห่งชาติ ฉบับที่ ๑๒	๒๕
๑.๓ แผนพัฒนาภาค / แผนพัฒนากลุ่มจังหวัด/แผนพัฒนาจังหวัด	๓๑
๑.๔ ยุทธศาสตร์การพัฒนาขององค์การปกครองส่วนท้องถิ่นในเขตจังหวัด	๔๔
๒. ยุทธศาสตร์ขององค์การปกครองส่วนท้องถิ่น	๔๗
๒.๑ วิสัยทัศน์	๔๗
๒.๒ ยุทธศาสตร์	๔๗
๒.๓ เป้าประสงค์	๔๘
๒.๔ ตัวชี้วัด	๔๘
๒.๕ ค่าเป้าหมาย	๔๘
๒.๖ กลยุทธ์	๔๙
๒.๗ จุดยืนทางยุทธศาสตร์	๕๐
๒.๘ ความเชื่อมโยงของยุทธศาสตร์ในภาพรวม	๕๑
๓. การวิเคราะห์เพื่อพัฒนาท้องถิ่น	๕๔
๓.๑ การวิเคราะห์กรอบการจัดทำยุทธศาสตร์ขององค์การปกครองส่วนท้องถิ่น	๕๔
๓.๒ การประเมินสถานการณ์สภาพแวดล้อมภายนอกที่เกี่ยวข้อง	๕๙

ส่วนที่ ๓ การนำแผนพัฒนาท้องถิ่นไปสู่การปฏิบัติ

๑. ยุทธศาสตร์การพัฒนาและแผนงาน	๖๓
๒. บัญชีโครงการพัฒนาท้องถิ่น	๖๕
-แบบ ผ. ๐๑ บัญชีสรุปโครงการพัฒนา	๖๕
แบบ ผ. ๐๑/๑ บัญชีสรุปโครงการหมู่บ้าน	๖๗
-แบบ ผ. ๐๒ รายละเอียดโครงการพัฒนา	๖๘
แบบ ผ. ๐๒/๑ รายละเอียดโครงการพัฒนาหมู่บ้าน	๑๐๖
-แบบ ผ. ๐๒/๒ รายละเอียดโครงการพัฒนา(โครงการที่เกินศักยภาพ)	๑๖๖
-แบบ ผ. ๐๓ บัญชีครุภัณฑ์	๑๗๘

สารบัญ (ต่อ)

หน้า

ส่วนที่ ๔ การติดตามและประเมินผล

๔.๑ การติดตามและประเมินผลยุทธศาสตร์	๑๘๐
๔.๒ การติดตามและประเมินผลโครงการ	๑๘๑
๔.๓ สรุปผลการพัฒนาท้องถิ่น	๑๘๒
๔.๔ ข้อเสนอแนะในการจัดทำแผนพัฒนาท้องถิ่นในอนาคต	๑๘๖
๔.๔.๑ ผลกระทบนำไปสู่ออนาคต	๑๘๖
๔.๒ ข้อเสนอแนะ ข้อเสนอแนะ ผลจากการพัฒนา	๑๘๘

ส่วนที่ ๑

สภาพทั่วไปและข้อมูลพื้นฐาน

๑. ด้านกายภาพ

๑.๑ ที่ตั้งของหมู่บ้านหรือตำบล

จัดตั้งองค์การบริหารส่วนตำบลเมืองคง เมื่อ วันที่ ๓๐ เดือน มีนาคม พ.ศ. ๒๕๓๙ โดยอยู่ในเขตพื้นที่ของตำบลเมืองคง อำเภอคง จังหวัดนครราชสีมา มีอาณาเขตพื้นที่ติดกับท้องถิ่นใกล้เคียงใน ๔ ส่วน คือ

ทิศเหนือ ติดต่อกับ ตำบลโนนทองหลาง อำเภอบัวใหญ่ จังหวัดนครราชสีมา

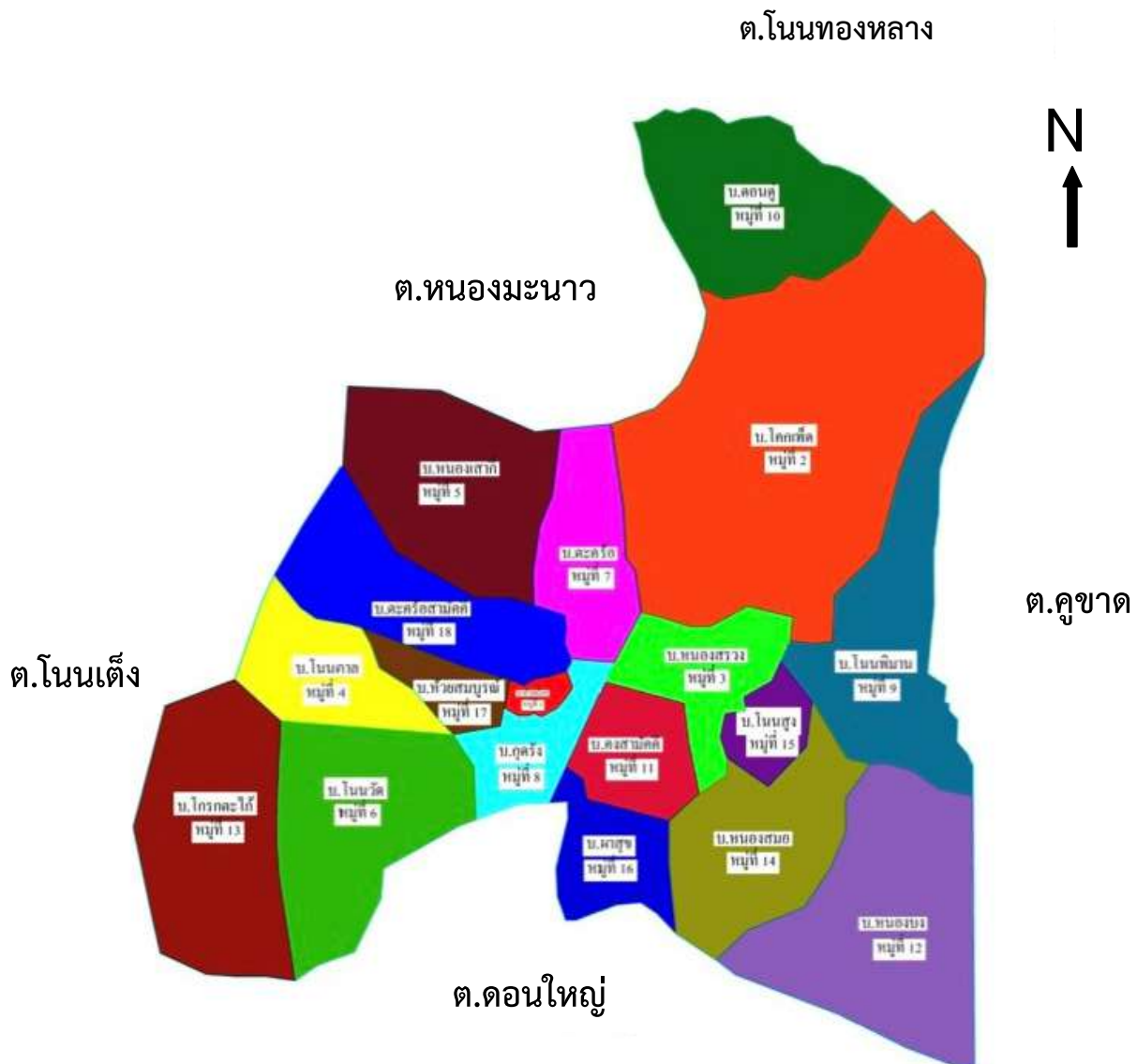
ทิศใต้ ติดต่อกับ ตำบลดอนใหญ่ อำเภอคง จังหวัดนครราชสีมา

ทิศตะวันออก ติดต่อกับ ตำบลคูขาด อำเภอคง จังหวัดนครราชสีมา

ทิศตะวันตก ติดต่อกับ ตำบลหนองมะนาวและตำบลโนนเต็ง อำเภอคง จังหวัดนครราชสีมา

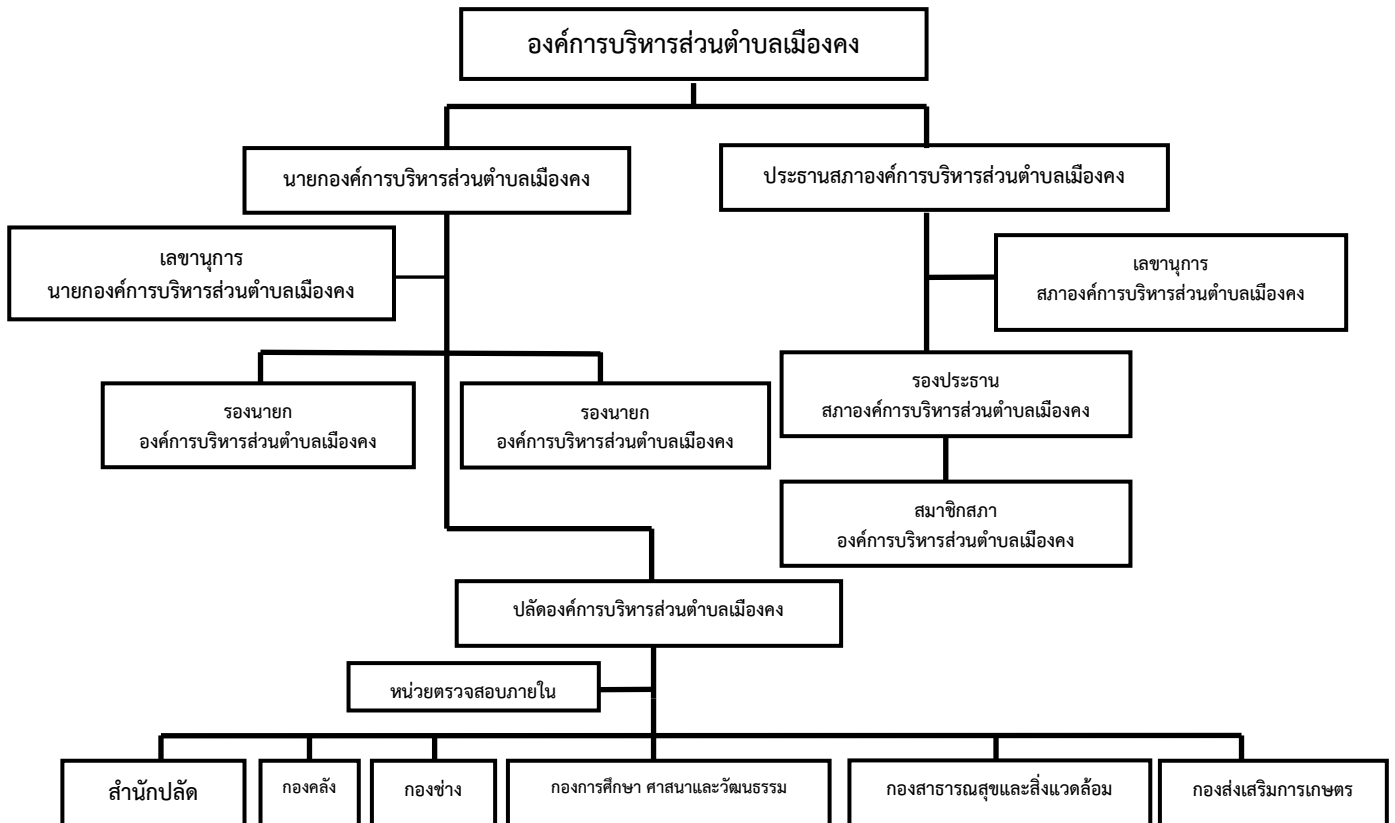
โดยองค์การบริหารส่วนตำบลเมืองคง ตั้งอยู่ที่ หมู่ ๑๘ ถนน เมืองคง – บ้านเหลื่อม ตำบลเมืองคง อำเภอคง จังหวัดนครราชสีมา อยู่ห่างจากที่ทำการอำเภอคง ไปทางทิศตะวันตกเป็นระยะทาง ๒ กิโลเมตร และห่างจากจังหวัดนครราชสีมาประมาณ ๗๙ กิโลเมตร

แผนที่อาณาเขตตำบลเมืองคง



ข้อมูลเกี่ยวกับศักยภาพขององค์การบริหารส่วนตำบลเมืองคง

► โครงสร้างการบริหารของ อบต.เมืองคง และหน้าที่ความรับผิดชอบ



องค์การบริหารส่วนตำบลเมืองคง มีปลัดองค์การบริหารส่วนตำบล (นักบริหารงานท้องถิ่น ระดับกลาง) เป็นผู้บริหารสูงสุด กำหนดโครงสร้างการแบ่งส่วนราชการออกเป็น ๑ สำนัก, ๕ กอง และอีก ๑ หน่วย ดังนี้

(๑) สำนักปลัดองค์การบริหารส่วนตำบล(๑๑) โดยมีหัวหน้าสำนักปลัดองค์การบริหารส่วนตำบล (นักบริหารงานทั่วไป ระดับต้น) เป็นหัวหน้าส่วนราชการ มีหน้าที่ความรับผิดชอบเกี่ยวกับราชการทั่วไปขององค์การบริหารส่วนตำบลและราชการที่มีได้กำหนดให้เป็นหน้าที่ของกองหรือส่วนราชการใด ในองค์การบริหารส่วนตำบลโดยเฉพาะ รวมทั้งกำกับและเร่งรัดการปฏิบัติราชการของส่วนราชการในองค์การบริหารส่วนตำบลให้เป็นไปตามนโยบายแนวทางและแผนการปฏิบัติราชการขององค์การบริหารส่วนตำบล แบ่งส่วนราชการภายในทั้งหมด ๖ งาน ดังนี้

๑) งานบริหารทั่วไป

- งานเลือกตั้ง
- งานกิจการสภา
- งานอำนวยการและข้อมูลข่าวสาร
- งานข้อมูลและการประชาสัมพันธ์
- งานส่งเสริมการท่องเที่ยว
- งานสารบรรณ
- งานสารสนเทศและระบบคอมพิวเตอร์

๒) งานยุทธศาสตร์และงบประมาณ ประกอบด้วย

- งานนโยบายและแผนพัฒนา

- งานวิชาการ
- งานงบประมาณ
- ๓) งานการเจ้าหน้าที่ ประกอบด้วย
 - งานบริหารงานบุคคล ของพนักงานส่วนตำบล ลูกจ้างประจำและพนักงานจ้าง
- ๔) งานสวัสดิการสังคม ประกอบด้วย
 - งานสังคมสงเคราะห์
 - งานพัฒนาคุณภาพชีวิตเด็ก สตรี ผู้สูงอายุ และผู้ด้อยโอกาส
- ๕) งานป้องกันและบรรเทาสาธารณภัย ประกอบด้วย
 - งานเทศกิจ
 - งานรักษาความสงบเรียบร้อย
 - งานจราจร
- ๖) งานนิติการ ประกอบด้วย
 - งานกฎหมายและนิติกรรม
 - งานดำเนินการทางคดีและศาลปกครอง
 - งานร้องเรียนร้องทุกข์และอุทธรณ์
 - งานระเบียบการคลัง
 - งานข้อบัญญัติ อบต.

(๒) กองคลัง (๐๔) โดยมีผู้อำนวยการกองคลัง (นักบริหารงานการคลัง ระดับต้น) เป็นหัวหน้าส่วนราชการ มีหน้าที่ความรับผิดชอบเกี่ยวกับการใช้จ่ายเงิน การรับเงิน การนำส่งเงิน การเก็บรักษาเงิน และเอกสารทางการเงิน ตรวจสอบใบสำคัญ ฎีกาเกี่ยวกับเงินเดือน ค่าจ้าง ค่าตอบแทน เงินบำเหน็จบำนาญ เงินอื่นๆ งานเกี่ยวกับการจัดทำงบประมาณฐานะทางการเงิน การจัดสรรเงินต่าง ๆ การจัดทำบัญชี ทุกระเภท ทะเบียนคุมรายได้และรายจ่ายต่าง ๆ การควบคุมการเบิกจ่ายเงิน งานทำงบทดลองประจำเดือน ประจำปี งานพัฒนาและจัดเก็บรายได้ งานเกี่ยวกับการพัสดุ และงานอื่น ๆ ที่เกี่ยวข้องและได้รับมอบหมาย แบ่งส่วนราชการภายในทั้งหมด ๔ งาน ดังนี้

- ๑) งานบริหารงานคลัง
 - งานบริหารงานคลัง
- ๒) งานการเงินและบัญชี ประกอบด้วย
 - งานการจ่ายเงินการรับเงิน
 - งานเก็บรักษาเงินและเอกสารทางการเงิน
 - งานการตรวจสอบใบสำคัญ ฎีกาทุกระเภท
 - งานการจัดทำบัญชี
 - งานตรวจสอบบัญชีทุกระเภท
 - งานเกี่ยวกับเงินเดือน ค่าจ้าง ค่าตอบแทน เงินบำเหน็จ บำนาญ และเงินอื่นๆ
 - งานจัดทำหรือช่วยจัดทำงบประมาณและเงินนอกงบประมาณ
 - งานเกี่ยวกับสถานะการเงินการคลัง
 - งานการจัดสรรเงินต่างๆ
 - งานทะเบียนคุมเงินรายได้และรายจ่ายต่างๆ
 - งานควบคุมการเบิกจ่ายเงิน
 - งานทำงบทดลองประจำเดือน และประจำปี

- ๓) งานทะเบียนทรัพย์สินและพัสดุ
 - งานพัสดุ
 - งานทะเบียนเบิกจ่ายวัสดุ ครุภัณฑ์ และยานพาหนะ
- ๔) งานพัฒนาและจัดเก็บรายได้
 - งานภาษีอากร ค่าธรรมเนียมและค่าเช่า
 - งานพัฒนารายได้
 - งานควบคุมกิจการค้าและค่าปรับ
 - งานทะเบียนควบคุมและเร่งรัดรายได้
 - งานทะเบียนทรัพย์สินแผนที่ภาษี

(๓) กองช่าง (๐๕) โดยมีผู้อำนวยการกองช่าง (นักบริหารงานช่าง ระดับต้น) เป็นหัวหน้าส่วนราชการ มีหน้าที่ความรับผิดชอบเกี่ยวกับการสำรวจออกแบบการจัดทำข้อมูลด้านวิศวกรรม ดำเนินการเกี่ยวกับผังเมืองขององค์การบริหารส่วนตำบล ดำเนินงานเกี่ยวกับงานสาธารณูปโภค ดำเนินงานเกี่ยวกับการประมาณการค่าใช้จ่ายตามโครงการต่างๆ เช่น งานควบคุมอาคาร งานก่อสร้าง และซ่อมบำรุงทาง อาคาร สะพาน แหล่งน้ำ ฯลฯ การทดสอบคุณภาพวัสดุงาน งานออกแบบและเขียนแบบ การตรวจสอบงานก่อสร้าง งานการควบคุมอาคารให้เป็นไปตามระเบียบกฎหมาย งานแผนการปฏิบัติงานก่อสร้างและซ่อมบำรุง การควบคุมการก่อสร้าง และซ่อมบำรุง งานแผนงานด้านวิศวกรรมเครื่องจักรกล การรวบรวมประวัติ ติดตามควบคุม การปฏิบัติงานเครื่องจักรกล การควบคุม การบำรุงรักษาเครื่องจักรกลและยานพาหนะ งานเกี่ยวกับแผนงานควบคุมเก็บรักษา การเบิกจ่ายวัสดุ อุปกรณ์ อะไหล่ น้ำมันเชื้อเพลิงและงานอื่น ๆ ที่ได้รับมอบหมาย แบ่งส่วนราชการภายในทั้งหมด ๔ งาน ดังนี้

- ๑) งานแบบแผนและก่อสร้าง ประกอบด้วย
 - งานผังเมืองตามพระราชบัญญัติการผังเมือง
 - งานการควบคุมอาคารตามระเบียบกฎหมาย
- ๒) งานการโยธา ประกอบด้วย
 - งานจัดทำข้อมูลทางด้านวิศวกรรมต่างๆ
 - งานตรวจสอบการก่อสร้าง
 - งานจัดทำแผนปฏิบัติการก่อสร้างและซ่อมบำรุงประจำปี
 - งานควบคุมการก่อสร้างและซ่อมบำรุง
 - งานจัดเก็บและทดสอบคุณภาพวัสดุ
 - งานจัดทำทะเบียนประวัติโครงสร้างพื้นฐาน
 - งานช่วยเหลือสนับสนุนการป้องกันฯ
- ๓) งานสาธารณูปโภค ประกอบด้วย
 - งานติดตั้งซ่อมบำรุงระบบไฟส่องสว่างและไฟสัญญาณจราจร
 - งานปรับภูมิทัศน์
- ๔) งานสำรวจและออกแบบ ประกอบด้วย
 - งานสำรวจ
 - งานออกแบบและงานเขียนแบบ
 - งานประมาณราคา
 - งานจัดทำราคากลาง

(๔) กองสาธารณสุขและสิ่งแวดล้อม (๐๖) โดยมีผู้อำนวยการกองสาธารณสุขและสิ่งแวดล้อม (นักบริหารงานสาธารณสุขและสิ่งแวดล้อม ระดับต้น) เป็นหัวหน้าส่วนราชการ มีงานที่รับผิดชอบเกี่ยวกับการดำเนินงาน ที่เกี่ยวกับการศึกษา ค้นคว้า วิจัย วิเคราะห์และจัดทำแผนด้านสาธารณสุข งานส่งเสริมสุขภาพ งานป้องกันเฝ้าระวังและควบคุมโรคติดต่อและโรคไม่ติดต่อ งานสุขาภิบาลในสถานประกอบการ งานสุขาภิบาลชุมชน งานอนามัยสิ่งแวดล้อม งานคุ้มครองผู้บริโภค งานให้บริการด้านสาธารณสุข งานเภสัชกรรม งานการแพทย์ฉุกเฉิน งานบริหารสาธารณสุข งานส่งเสริมป้องกันควบคุมโรค งานหลักประกันสุขภาพ งานยุทธศาสตร์สาธารณสุข งานกฎหมายสาธารณสุข งานรักษาความสะอาด งานบริการทางการแพทย์ งานบริการการแพทย์ฉุกเฉิน งานบริการและพัฒนาระบบจัดการมูลฝอย งานบริการจัดการสิ่งปฏิกูล งานอาสาสมัครสาธารณสุข ปฏิบัติงานร่วมกับหรือสนับสนุนการปฏิบัติงานของหน่วยงานอื่นที่เกี่ยวข้องหรือได้รับมอบหมาย แบ่งส่วนราชการภายในทั้งหมด ๒ งาน ดังนี้

- ๑) งานบริหารงานสาธารณสุข ประกอบด้วย
 - งานบริหารสาธารณสุข
- ๒) งานส่งเสริมสาธารณสุข ประกอบด้วย
 - งานส่งเสริมสุขภาพ
 - งานป้องกันเฝ้าระวังและควบคุมโรคติดต่อและโรคไม่ติดต่อ
 - งานสุขาภิบาลในสถานประกอบการ
 - งานสุขาภิบาลชุมชน
 - งานอนามัยสิ่งแวดล้อม
 - งานส่งเสริมป้องกันควบคุมโรค
 - งานหลักประกันสุขภาพ
 - งานบริการและพัฒนาระบบจัดการมูลฝอย
 - งานบริหารจัดการสิ่งปฏิกูล
 - งานอาสาสมัครสาธารณสุข
 - งานป้องกันและบำบัด การติดสารเสพติด

(๕) กองการศึกษา ศาสนาและวัฒนธรรม (๐๘) โดยมีผู้อำนวยการกองการศึกษา ศาสนา และวัฒนธรรม (นักบริหารงานการศึกษา ระดับต้น) เป็นหัวหน้าส่วนราชการมีงานที่รับผิดชอบเกี่ยวกับการส่งเสริม สนับสนุนให้ประชาชนได้รับการศึกษาทั้งในระบบและนอกระบบ จัดการศึกษาในระดับก่อนประถมศึกษา จัดตั้งศูนย์พัฒนาเด็กเล็ก ปฏิบัติงานทางการศึกษาเกี่ยวกับการวิเคราะห์ วิจัยและพัฒนาหลักสูตร การแนะแนว การวัดผล การพัฒนาตำราเรียน การวางแผนการศึกษา ของมาตรฐานการศึกษา การจัดบริการส่งเสริม การศึกษา การใช้เทคโนโลยีทางการศึกษา การเสนอแนะเกี่ยวกับการศึกษา ส่งเสริมการวิจัย การวางโครงการ สํารวจ เก็บรวบรวมข้อมูล สถิติทางการศึกษา เพื่อนำไปประกอบการพิจารณา กำหนดนโยบายแผนงาน และ แนวทางการปฏิบัติในการจัดการศึกษา การเผยแพร่การศึกษา และบำรุงรักษาศิลปะ จารีตประเพณี ภูมิปัญญา ท้องถิ่น และวัฒนธรรมอันดีของท้องถิ่นส่งเสริมการกีฬาและปฏิบัติหน้าที่อื่นที่เกี่ยวข้อง แบ่งส่วนราชการ ภายในทั้งหมด ๓ งาน ดังนี้

- ๑) งานบริหารการศึกษา ประกอบด้วย
 - งานบริหารการศึกษา
 - งานพัฒนาการศึกษา
 - งานบริหารวิชาการด้านการศึกษา
 - งานศึกษานิเทศก์

- ๒) งานการศึกษาอบรมและตามอัธยาศัย ประกอบด้วย
- งานการศึกษาปฐมวัย
 - งานส่งเสริมคุณภาพและมาตรฐานหลักสูตร
 - งานพัฒนาสื่อเทคโนโลยีและนวัตกรรมทางการศึกษา
 - งานศูนย์พัฒนาเด็กเล็ก
- ๓) งานส่งเสริมการศึกษา ศาสนาและวัฒนธรรม ประกอบด้วย
- งานการศึกษา งานบำรุงศิลปะ จารีตประเพณี ภูมิปัญญาท้องถิ่น และวัฒนธรรมอันดีของท้องถิ่น
 - งานการกีฬาและนันทนาการ
 - งานกิจกรรมเด็กและเยาวชน และศึกษานอกโรงเรียน

(๖) กองส่งเสริมการเกษตร (๑๔) ให้มีผู้อำนวยการกองส่งเสริมการเกษตร (นักบริหารงานการเกษตร ระดับต้น) เป็นหัวหน้าส่วนราชการ มีหน้าที่ความรับผิดชอบเกี่ยวกับ งานวิชาการเกษตรกรรม การศึกษา ค้นคว้าทดลอง และวิเคราะห์วิจัยทางการเกษตร การวิเคราะห์ดิน งานส่งเสริมการเกษตร การเพาะปลูก การปรับปรุงวิธีการผลิต การเก็บรักษาผลผลิตทางการเกษตร สาธิตการปลูกพืช การปราบศัตรูพืช การใช้ปุ๋ย การปรับปรุงบำรุงพันธุ์พืช การจัดหาแหล่งน้ำและพัฒนาระบบชลประทานเพื่อการเกษตร งานส่งเสริมการแปรรูปผลิตภัณฑ์ทางการเกษตร งานส่งเสริมและพัฒนาระบบสหกรณ์การเกษตร งานวิชาการปศุสัตว์ งานตรวจสอบควบคุมการเลี้ยงสัตว์ งานป้องกัน ฝ้าระวัง และการบำบัดรักษาโรคระบาดสัตว์ งานส่งเสริมให้เกษตรกรทำการเลี้ยงสัตว์เศรษฐกิจ การส่งเสริมและสนับสนุนการอนุรักษ์ทรัพยากรธรรมชาติและสิ่งแวดล้อม การอนุรักษ์ดิน แหล่งน้ำธรรมชาติ ป่าไม้ งานส่งเสริมและสนับสนุนวิชาการเกษตรและเทคโนโลยีทางการเกษตร งานฝึกอบรมเผยแพร่ความรู้แก่เกษตรกร งานอื่นๆที่เกี่ยวข้องและที่ได้รับมอบหมาย แบ่งส่วนราชการภายในทั้งหมด ๒ งาน ดังนี้

- ๑) งานส่งเสริมปศุสัตว์ ประกอบด้วย
- งานวิชาการปศุสัตว์
 - งานตรวจสอบควบคุมการเลี้ยงสัตว์
- ๒) งานส่งเสริมการเกษตร ประกอบด้วย
- งานส่งเสริมการแปรรูปผลิตภัณฑ์ทางการเกษตร
 - งานส่งเสริมและพัฒนาระบบสหกรณ์การเกษตร
 - การส่งเสริมและสนับสนุนการอนุรักษ์ทรัพยากรธรรมชาติ

๓) หน่วยตรวจสอบภายใน (๑๒) โดยมีปลัดองค์การบริหารส่วนตำบลเมืองคง (นักบริหารงานท้องถิ่น ระดับกลาง) เป็นหัวหน้าส่วนราชการมีหน้าที่รับผิดชอบเกี่ยวกับการตรวจสอบการปฏิบัติงาน ของหน่วยงานต่างๆ ภายในองค์การบริหารส่วนตำบล ดำเนินการจัดทำแผนการตรวจสอบภายในประจำปี การตรวจสอบตามวงรอบ ติดตามประสาน รายงานผลการตรวจสอบภายใน ประสานติดตามการควบคุมภายใน แบ่งส่วนราชการภายในออกเป็น ๑ งาน ดังนี้

- ๑) งานตรวจสอบภายใน
- งานตรวจสอบบัญชี
 - งานตรวจสอบทรัพย์สิน

ข้อมูลบุคลากรขององค์การบริหารส่วนตำบลเมืองคง แบ่งออกเป็น ดังนี้

สภาองค์การบริหารส่วนตำบลเมืองคง ประกอบด้วย

- ประธานสภาองค์การบริหารส่วนตำบลเมืองคง	๑	คน
- รองประธานสภาองค์การบริหารส่วนตำบลเมืองคง	๑	คน
- สมาชิกสภาองค์การบริหารส่วนตำบลเมืองคง	๒๙	คน

คณะผู้บริหารองค์การบริหารส่วนตำบลเมืองคง ประกอบด้วย

- นายกองค้การบริหารส่วนตำบลเมืองคง	๑	คน
- รองนายกองค้การบริหารส่วนตำบลเมืองคง	๒	คน
- เลขานุการนายกองค้การบริหารส่วนตำบลเมืองคง	๑	คน

พนักงานส่วนตำบล ลูกจ้างประจำ และพนักงานจ้าง ประกอบด้วย

- สำนักงานปลัด	๑๗	คน
- กองคลัง	๗	คน
- กองช่าง	๔	คน
- กองการศึกษา ศาสนาและวัฒนธรรม	๘	คน
- กองส่งเสริมการเกษตร	๔	คน
- กองสาธารณสุขและสิ่งแวดล้อม	๑	คน

ระดับการศึกษาของบุคลากรในองค์การบริหารส่วนตำบลเมืองคง

๑. ต่ำกว่าปริญญาตรี (ส.อบต. ๓๐ คน/ผู้บริหาร ๔ คน/พนง. ๑๔ คน)	จำนวน ๔๘ คน
๒. ระดับปริญญาตรี (ส.อบต. ๒ คน/พนง.๒๖ คน)	จำนวน ๒๘ คน
๓. สูงกว่าปริญญาตรี	จำนวน ๓ คน

๑.๒ ลักษณะภูมิประเทศ

ภูมิประเทศตำบลเมืองคง มีสภาพภูมิประเทศเป็นลักษณะลูกคลื่นลอนตื้น พื้นที่สูงกว่าระดับน้ำทะเลประมาณ ๑๘๐ - ๑๙๐ เมตร มีลักษณะลาดเททิศเหนือและทิศตะวันออกสู่ด้านทิศตะวันออกเฉียงใต้

๑.๓ ลักษณะภูมิอากาศ

มีภูมิอากาศ ๓ ฤดู ฤดูร้อนจากกลางเดือนกุมภาพันธ์ถึงปลายเดือนพฤษภาคม เฉลี่ยอุณหภูมิสูงสุด ๓๙.๘ องศาเซลเซียส ฤดูฝนเริ่มตั้งแต่ปลายเดือนพฤษภาคมถึงเดือนตุลาคม มีปริมาณฝนตกตลอดปี ฤดูหนาวเริ่มตั้งแต่เดือนพฤศจิกายน ถึง เดือน กุมภาพันธ์ อุณหภูมิต่ำสุด ๑๑ องศาเซลเซียส จะมีการผันแปรของสภาพอากาศ ทำให้เกิดการเปลี่ยนแปลงไปตามสภาพการณ์

๑.๔ ลักษณะของดิน

พื้นที่ตำบลเมืองคง อำเภอคง จังหวัดนครราชสีมา มีพื้นที่ถือครองทั้งหมด ๗๐.๘๙ ตารางกิโลเมตร หรือ ๔๔,๓๐๔ ไร่ โดยแบ่งพื้นที่การใช้งาน ดังนี้

๑. พื้นที่นา	๒๗,๒๕๕ ไร่	หรือ	๔๓.๖๐๘ ตารางกิโลเมตร
๒. พื้นที่ไร่	๑,๘๐๖ ไร่	หรือ	๒.๘๘๙๖ ตารางกิโลเมตร
๓. พื้นที่ปลูกไม้ยืนต้น	๕๕ ไร่	หรือ	๐.๐๘๘ ตารางกิโลเมตร
๔. พื้นที่อื่นๆ	๑๕,๑๙๗ ไร่	หรือ	๒๔.๓๑๕๒ ตารางกิโลเมตร

สภาพดินมีลักษณะดินร่วนปนทราย เก็บความชุ่มชื้นได้น้อย มีความอุดมสมบูรณ์ต่ำ สามารถเพาะปลูกได้หลายอย่างส่วนมาก ทำนา ไร่ อ้อย ไร่ข้าวโพด

๒.ด้านการเมือง/การปกครอง

๒.๑ เขตการปกครอง

แบ่งออกเป็น ๑๘ หมู่บ้าน แยกได้ดังนี้

- จำนวนหมู่บ้านในเขตองค์การบริหารส่วนตำบลเมืองคง เต็มทั้งหมู่บ้าน มี ๑๔ หมู่บ้าน ได้แก่

๑. หมู่ที่ ๒ บ้านโคกเพ็ด	ผู้ปกครอง นายเศรษฐพล นามบุญลา	ผู้ใหญ่บ้าน
๒. หมู่ที่ ๓ บ้านหนองสรวง	ผู้ปกครอง นายโสพิศ บุญนอก	ผู้ใหญ่บ้าน
๓. หมู่ที่ ๔ บ้านโนนตาล	ผู้ปกครอง นายแก้ว ปลั่งกลาง	ผู้ใหญ่บ้าน
๔. หมู่ที่ ๕ บ้านหนองเสากี่	ผู้ปกครอง นายดี จันทร์ชนะ	ผู้ใหญ่บ้าน
๕. หมู่ที่ ๖ บ้านโนนวัด	ผู้ปกครอง นายสมสิทธิ์ สุมินธนะ	ผู้ใหญ่บ้าน
๖. หมู่ที่ ๗ บ้านโนนพิมาน	ผู้ปกครอง นายสมพงษ์ รัตนวิชัย	กำนัน
๗. หมู่ที่ ๘ บ้านดอนคู	ผู้ปกครอง นายสุรัตน์ ว่าความดี	ผู้ใหญ่บ้าน
๘. หมู่ที่ ๙ บ้านหนองบง	ผู้ปกครอง นายวิโรจน์ นานอก	ผู้ใหญ่บ้าน
๙. หมู่ที่ ๑๐ บ้านโกรกตะไก่อ	ผู้ปกครอง นายจรูญ หมื่นหาญชนะ	ผู้ใหญ่บ้าน
๑๐. หมู่ที่ ๑๑ บ้านหนองสมอ	ผู้ปกครอง นายสุนทร อ่อนมา	ผู้ใหญ่บ้าน
๑๑. หมู่ที่ ๑๒ บ้านโนนสูง	ผู้ปกครอง นายสมพร ทองนอก	ผู้ใหญ่บ้าน
๑๒. หมู่ที่ ๑๓ บ้านผาสุข	ผู้ปกครอง นายอำนาจ ปานนอก	ผู้ใหญ่บ้าน
๑๓. หมู่ที่ ๑๔ บ้านห้วยน้อยสมบูรณ์	ผู้ปกครอง นายภักย์วัน วรรณนะสุพร	ผู้ใหญ่บ้าน
๑๔. หมู่ที่ ๑๕ บ้านตะคร้อสามัคคี	ผู้ปกครอง นายบวร ถนอมพลกรัง	ผู้ใหญ่บ้าน

- จำนวนหมู่บ้านในเขตองค์การบริหารส่วนตำบลเมืองคง เต็มบางส่วน มี ๔ หมู่บ้าน ได้แก่

๑. หมู่ที่ ๑ บ้านห้วยน้อย	ผู้ปกครอง นายวิเชียร คำเป็น	ผู้ใหญ่บ้าน
๒. หมู่ที่ ๒ บ้านตะคร้อ	ผู้ปกครอง นายสมพงษ์ จตุโน	ผู้ใหญ่บ้าน
๓. หมู่ที่ ๓ บ้านกุตรัง	ผู้ปกครอง นายธนภุต เกริกชัยฤทธิ์	ผู้ใหญ่บ้าน
๔. หมู่ที่ ๔ บ้านคงสามัคคี	ผู้ปกครอง นายธีระ เปี้ยดขุนทด	ผู้ใหญ่บ้าน

๒.๒ การเลือกตั้ง

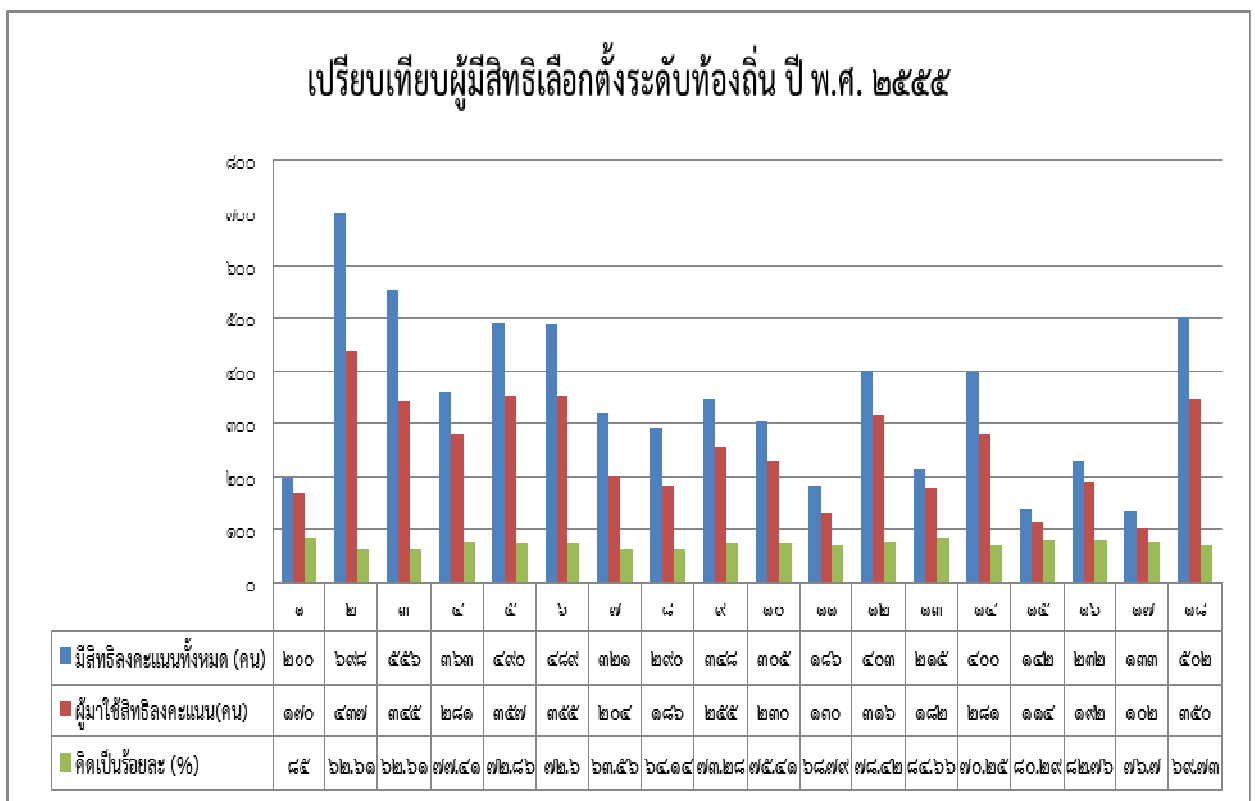
ในพื้นที่ตำบลเมืองคงในเขตการเลือกตั้งระดับท้องถิ่น มีข้อมูลในปี พ.ศ. ๒๕๕๕ เกี่ยวกับการเลือกตั้งผู้บริหารท้องถิ่น และสมาชิกสภาท้องถิ่นดังนี้

ประเภทการเลือกตั้ง ผู้บริหารท้องถิ่น ผู้มีสิทธิลงคะแนนทั้งหมดจำนวน ๖,๒๘๐ คน และมีผู้ที่ลงคะแนนทั้งหมดจำนวน ๔,๔๖๘ คน คิดเป็นร้อยละ ๗๑.๑๕

ประเภทการเลือกตั้งสมาชิกสภาท้องถิ่น โดยมีทั้งหมด ๑๘ เขตการเลือกตั้ง ดังนี้

เขตเลือกตั้งที่	ผู้มีสิทธิลงคะแนนทั้งหมด (คน)	ผู้มาใช้สิทธิลงคะแนน(คน)	คิดเป็นร้อยละ (%)
๑	๒๐๐	๑๗๐	๘๕
๒	๖๙๘	๔๓๗	๖๒.๖๑
๓	๕๕๖	๓๔๕	๖๒.๖๑
๔	๓๖๓	๒๘๑	๗๗.๔๑
๕	๔๙๐	๓๕๗	๗๒.๘๖
๖	๔๘๙	๓๕๕	๗๒.๖๐
๗	๓๒๑	๒๐๔	๖๓.๕๖

เขตเลือกตั้งที่	มีสิทธิลงคะแนนทั้งหมด (คน)	ผู้มาใช้สิทธิลงคะแนน(คน)	คิดเป็นร้อยละ (%)
๘	๒๙๐	๑๘๖	๖๔.๑๔
๙	๓๔๘	๒๕๕	๗๓.๒๘
๑๐	๓๐๕	๒๓๐	๗๕.๔๑
๑๑	๑๘๖	๑๓๐	๖๘.๗๙
๑๒	๔๐๓	๓๑๖	๗๘.๔๒
๑๓	๒๑๕	๑๘๒	๘๔.๖๖
๑๔	๔๐๐	๒๘๑	๗๐.๒๕
๑๕	๑๔๒	๑๑๔	๘๐.๒๙
๑๖	๒๓๒	๑๙๒	๘๒.๗๖
๑๗	๑๓๓	๑๐๒	๗๖.๗๐
๑๘	๕๐๒	๓๕๐	๖๙.๗๓
รวม	๖,๐๗๓	๔,๓๑๗	๖๘.๖๗



๓.ประชากร

ตำบลเมืองคง อำเภอกง จังหวัดนครราชสีมา มีประชากรรวม ๘,๔๙๙ คน แยกเป็นชาย ๔,๒๐๑ คน และหญิง ๔,๒๙๘ คน (ที่มา:งานทะเบียนราษฎรอำเภอกง) และมีแนวโน้มการเข้าสังคมผู้สูงอายุมากขึ้น โดยมีหมู่บ้านที่มีประชากรมากที่สุด ได้แก่ บ้านโคกเพ็ด หมู่ที่ ๒ รองลงมาคือ บ้านหนองสรวง หมู่ที่ ๓ ความหนาแน่นของประชากรในพื้นที่ตำบลเมืองคง คือ ๑๒๐ คนต่อตารางกิโลเมตร

๓.๑ ข้อมูลเกี่ยวกับจำนวนประชากร

หมู่ที่	ชื่อหมู่บ้าน	จำนวนประชากร (ตามทะเบียน อ.คง พ.ศ. ๒๕๖๔)			จำนวนครัวเรือน (ทะเบียน อ.คง ๒๕๖๔)
		ชาย (คน)	หญิง (คน)	รวม (คน)	
๑	บ้านห้วยน้อย	๑๒๓	๑๔๙	๒๗๒	๙๖
๒	บ้านโคกพิศ	๔๙๘	๕๒๖	๑,๐๒๔	๒๙๘
๓	บ้านหนองสรวง	๓๗๗	๓๖๒	๗๓๙	๒๒๔
๔	บ้านโนนตาล	๒๔๘	๒๕๗	๕๐๕	๑๖๔
๕	บ้านหนองเสากี่	๓๖๔	๓๔๐	๗๐๔	๑๙๕
๖	บ้านโนนวัด	๓๑๕	๓๑๐	๖๒๕	๒๐๘
๗	บ้านตะคร้อ	๒๐๒	๒๒๘	๔๓๐	๑๖๗
๘	บ้านกุดรัง	๒๒๕	๒๒๕	๔๕๐	๓๑๙
๙	บ้านโนนพิมาน	๒๓๐	๒๔๗	๔๗๗	๑๓๑
๑๐	บ้านดอนคู	๑๙๓	๑๘๕	๓๗๘	๑๑๐
๑๑	บ้านคางสามัคคี	๑๒๕	๑๔๐	๒๖๕	๑๖๒
๑๒	บ้านหนองบง	๒๔๙	๒๘๖	๕๓๕	๑๕๑
๑๓	บ้านโกรกตะไก่	๑๕๙	๑๕๑	๓๑๐	๙๙
๑๔	บ้านหนองสมอ	๒๘๐	๒๗๙	๕๕๙	๒๐๙
๑๕	บ้านโนนสูง	๙๐	๙๙	๑๘๙	๕๐
๑๖	บ้านผาสุข	๑๖๕	๑๗๙	๓๔๔	๑๗๕
๑๗	บ้านห้วยน้อยสมบูรณ์	๘๓	๘๔	๑๖๗	๖๓
๑๘	บ้านตะคร้อสามัคคี	๓๐๙	๓๒๒	๖๓๑	๑๗๖
รวม		๔,๒๓๕	๔,๓๖๙	๘,๖๐๔	๒,๙๙๗

๓.๒ ช่วงอายุและจำนวนประชากรจำแนกตามช่วงอายุ ๒๕๖๔

ช่วงอายุ (ปี)	ชาย จำนวน (คน)	หญิง จำนวน (คน)	รวม จำนวน (คน)
น้อยกว่า ๑ ปี	๑๙	๓๕	๕๔
๑-๕	๒๑๒	๑๘๗	๓๙๙
๖-๑๐	๒๕๙	๒๓๔	๔๙๓
๑๑-๑๕	๒๖๒	๒๕๒	๕๑๔
๑๖-๒๐	๒๗๔	๒๘๕	๕๕๙
๒๑-๒๕	๓๒๓	๒๘๗	๖๑๐
๒๖-๓๐	๓๔๓	๒๗๒	๖๑๕
๓๑-๓๕	๒๗๘	๒๗๐	๕๔๘
๓๖-๔๐	๓๔๗	๓๑๓	๖๖๐
๔๑-๔๕	๓๖๑	๓๕๗	๗๑๘
๔๖-๕๐	๓๓๔	๓๖๓	๖๙๗
๕๑-๕๕	๓๓๙	๓๘๖	๗๒๕
๕๖-๖๐	๒๕๐	๓๓๒	๕๘๒
๖๑-๖๕	๒๑๓	๒๑๓	๔๒๖
๖๖-๗๐	๑๖๘	๒๑๘	๓๘๖
๗๑-๗๕	๑๒๓	๑๕๑	๒๗๔
๗๖-๘๐	๗๘	๑๑๕	๑๙๓
๘๑ ขึ้นไป	๘๑	๑๑๙	๒๐๐
รวม	๔,๒๖๔	๔,๓๘๙	๘,๖๕๓

ที่มา :ข้อมูลทะเบียนราษฎร์ อำเภอคง

๔.สภาพทางสังคม

๔.๑ การศึกษา

ด้านการศึกษา องค์การบริหารส่วนตำบลเมืองคง มีโรงเรียนและศูนย์พัฒนาเด็กเล็กในพื้นที่ ความรับผิดชอบ ระดับเด็กเล็ก ๑ ศูนย์ ระดับประถมศึกษา ๔ แห่ง ระดับมัธยมศึกษา ๑ แห่ง และระดับ อาชีวศึกษา ๑ แห่ง ดังนี้

๑. โรงเรียนบ้านโคกเพ็ด ตั้งอยู่ที่ บ้านโคกเพ็ด หมู่ที่ ๒ ตำบลเมืองคง อำเภอคง จังหวัดนครราชสีมา ตั้งเมื่อปี พ.ศ.๒๕๔๗ จัดการเรียนระดับประถมศึกษา

พื้นที่ทั้งหมด จำนวน ๑๔ ไร่ ๑ งาน ๔๔ ตารางวา

ผู้อำนวยการโรงเรียน นางกิริติกานต์ สิทธิพา

หมายเลขโทรศัพท์ ๐๘๑-๐๗๕-๐๐๙๕

๒. โรงเรียนบ้านตลุกหินปูน ตั้งอยู่ที่ บ้านโนนพิมาน หมู่ที่ ๙ ตำบลเมืองคง อำเภอคง จังหวัดนครราชสีมา

ตั้งเมื่อ ๒๓ พฤษภาคม ๒๕๘๓ จัดการเรียนระดับประถมศึกษา

พื้นที่ทั้งหมด จำนวน ๑๔ ไร่ ๑ งาน ๔๔ ตารางวา

ผู้อำนวยการโรงเรียน จำสิบโทชัชฌพงษ์ ถ้ำกลาง

หมายเลขโทรศัพท์ ๐๘๐-๗๒๓-๐๘๔๗

๓. โรงเรียนชุมชนคงวิทยา ตั้งอยู่ที่ บ้านคงสามัคคี หมู่ที่ ๑๑ ตำบลเมืองคง อำเภอคง จังหวัดนครราชสีมา

ตั้งเมื่อปี พ.ศ.๒๕๙๔ จัดการเรียนระดับประถมศึกษา

พื้นที่ทั้งหมด จำนวน ๕๒ ไร่ ๘๗ ตารางวา

ผู้อำนวยการโรงเรียน นายอนันต์ ยิงนอก

หมายเลขโทรศัพท์ ๐๔๔-๔๕๙๒๒๑

๔. โรงเรียนบ้านหนองบง ตั้งอยู่ที่ บ้านหนองบง ตำบลเมืองคง อำเภอคง จังหวัดนครราชสีมา

ตั้งเมื่อปี พ.ศ.๒๕๐๔ จัดการเรียนระดับประถมศึกษา

พื้นที่ทั้งหมด จำนวน ๑๙ ไร่

ผู้อำนวยการโรงเรียน นางรัตนภรณ์ เวทย์จรัส

๕. โรงเรียนเมืองคง ตั้งอยู่ที่ บ้านคงสามัคคี หมู่ที่ ๑๑ ถนนเมืองคง- บ้านวัด ตำบลเมืองคง อำเภอคง จังหวัดนครราชสีมา

ตั้งเมื่อ ๑ กันยายน ๒๕๐๓ จัดการเรียนระดับมัธยมศึกษาตอนต้น-มัธยมศึกษาตอนปลาย

พื้นที่ทั้งหมด จำนวน ๓๖ ไร่ ๓ งาน ๔๑.๓๔ ตารางวา

ผู้อำนวยการโรงเรียน นายณกุล เนาว์ช่าง รองผู้อำนวยการ รักษาการในตำแหน่งผู้อำนวยการ

๖. วิทยาลัยเทคโนโลยีบริหารธุรกิจรักไทยคง ตั้งเมื่อปี พ.ศ.๒๕๔๘ มีการเรียนระดับอาชีวศึกษา

ตั้งอยู่ที่ บ้านกุดรัง หมู่ที่ ๘ ตำบลเมืองคง อำเภอคง จังหวัดนครราชสีมา

พื้นที่ทั้งหมด จำนวน ๒๐ ไร่

ผู้อำนวยการโรงเรียน นายสุวัฒน์ สุทธิพจนารักษ์

๗. ศูนย์พัฒนาเด็กเล็กองค์การบริหารส่วนตำบลเมืองคง

ตั้งอยู่ที่ หมู่ที่ ๑๘ ตำบลเมืองคง อำเภอคง จังหวัดนครราชสีมา

ตั้งเมื่อ ๓ เมษายน ๒๕๕๑ จัดการเรียนระดับ ปฐมวัย

พื้นที่ทั้งหมด จำนวน ๒ งาน ๕๘ ตารางวา

ตารางสรุปจำนวน ครู บุคลากรอื่น และนักเรียน ของสถาบันทางการศึกษา ในพื้นที่ ๗ แห่ง

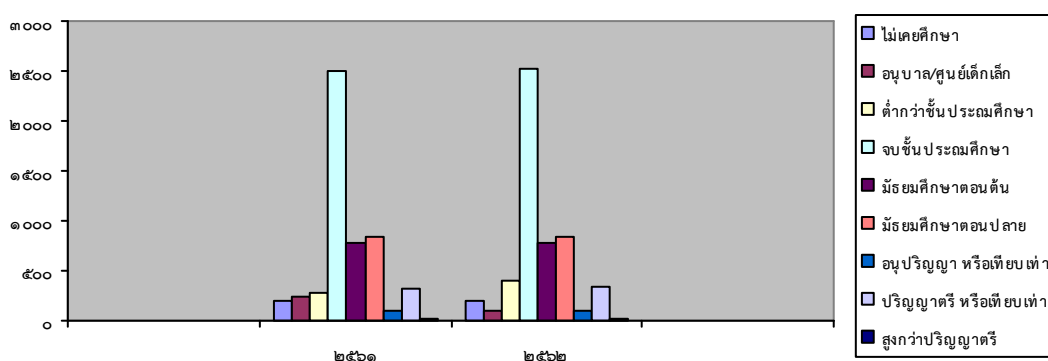
ที่	ชื่อสถานศึกษา	ครู		รวม	นักเรียน		รวม	บุคลากรอื่น		รวม
		ชาย	หญิง		ชาย	หญิง		ชาย	หญิง	
๑	โรงเรียนบ้านโคกเพ็ด	๑	๔	๕	๒๙	๓๓	๖๒	๑	๑	๒
๒	โรงเรียนบ้านตุ๊กหินปูน	๑	๓	๔	๓๐	๒๓	๕๓	๓	๑	๔
๓	โรงเรียนชุมชนคงวิทยา	๑๐	๓๑	๔๑	๔๑๕	๔๖๓	๘๗๘	๓	๑	๔
๔	โรงเรียนบ้านหนองบง	-	๔	๔	๑๘	๒๒	๔๐	-	๑	๑
๕	โรงเรียนเมืองคง	๔๕	๙๕	๑๔๐	๑,๐๐๔	๑,๓๐๕	๒,๓๐๙	๑๐	๔	๑๔
๖	วิทยาลัยเทคโนโลยี บริหารธุรกิจรักไทยคง	๑๐	๔	๑๔	๒๔๙	๑๗๑	๔๒๐	๗	๔	๑๑
๗	ศูนย์พัฒนาเด็กเล็ก องค์การบริหารส่วนตำบล เมืองคง	-	๒	๒	๓๑	๒๖	๕๗	-	๓	๓

สรุปเชิงเปรียบเทียบด้านการศึกษา ตามช่วงอายุในช่วงสองปีที่ผ่านมา

ช่วงอายุ	พ.ศ. ๒๕๖๑ (คน)			พ.ศ. ๒๕๖๒ (คน)		
	ชาย	หญิง	รวม	ชาย	หญิง	รวม
ไม่เคยศึกษา	๑๑๐	๙๓	๒๐๓	๑๐๔	๙๔	๑๙๘
อนุบาล/ศูนย์เด็กเล็ก	๑๓๑	๑๑๕	๒๔๖	๕๗	๔๘	๑๐๕
ต่ำกว่าชั้นประถมศึกษา	๑๓๕	๑๕๓	๒๘๘	๒๐๑	๒๐๒	๔๐๓
จบชั้นประถมศึกษา	๑,๑๓๒	๑,๓๗๐	๒,๕๐๒	๑,๑๔๗	๑,๓๘๒	๒,๕๒๙
มัธยมศึกษาตอนต้น	๔๓๔	๓๔๗	๗๘๑	๔๒๔	๓๔๗	๗๗๑
มัธยมศึกษาตอนปลาย	๔๑๘	๔๑๗	๘๓๕	๔๒๒	๔๒๒	๘๔๔
อนุปริญญา หรือเทียบเท่า	๕๕	๕๒	๑๐๗	๕๓	๔๘	๑๐๑
ปริญญาตรี หรือเทียบเท่า	๑๓๔	๑๙๖	๓๓๐	๑๔๐	๒๐๙	๓๔๙
สูงกว่าปริญญาตรี	๗	๑๗	๒๔	๙	๑๙	๒๘
รวม	๒,๕๕๖	๒,๗๖๐	๕,๓๑๖	๒,๕๕๗	๒,๗๗๑	๕,๓๒๘

ที่มา : ข้อมูลความจำเป็นพื้นฐานระดับตำบล (จ.ร.) ปี๒๕๖๑- ๒๕๖๒

เปรียบเทียบด้านการศึกษาของประชากรในพื้นที่ช่วงปีพ.ศ.๒๕๖๑-พ.ศ.๒๕๖๒



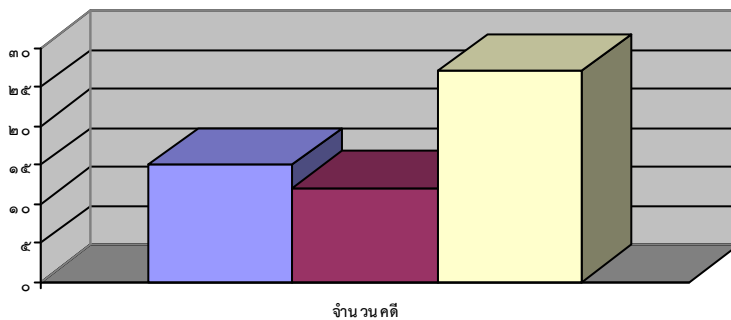
๔.๒ สาธารณสุข

ด้านสาธารณสุข ในตำบลเมืองคง มีการร่วมมือกันของหน่วยงานที่เกี่ยวข้องโดยได้ข้อมูลจากโรงพยาบาลคง ที่มีการคัดกรองสุขภาพให้กับกลุ่มเสี่ยงโรคที่มักเกิดแก่ประชากรในพื้นที่ ได้แก่ โรคความดัน เบาหวาน โรคเอดส์ โรคไข้เลือดออก มือ-ปาก-เท้าในเด็ก และโรคอื่นๆ อีกมาก มีสถิติเข้ารับการรักษาพยาบาล ปัญหาหลายอย่างด้วยกัน ไม่ว่าจะเป็นการรับประทานอาหาร ไม่ค่อยออกกำลังกาย ตรวจเช็คแหล่งน้ำ ยุ้งฉางที่เป็นพาหะ และความสะอาด ซึ่งองค์การบริหารส่วนตำบลเมืองคง ได้มีโครงการหลายอย่างบูรณาการกับโรงพยาบาลคง และ อสม.ในพื้นที่ เพื่อให้ประชาชนในพื้นที่ อยู่ดีกินดีปราศจากโรคภัยไข้เจ็บ สุขภาพแข็งแรง ซึ่งมีโรงพยาบาลในพื้นที่ ๑ แห่ง คือ โรงพยาบาลคง ตั้งอยู่หมู่ที่ ๑๖ บ้านผาสุข

๔.๓ อาชญากรรม

ในพื้นที่ตำบลเมืองคง อำเภอคง จังหวัดนครราชสีมา มีข้อมูลคดีด้านอาชญากรรม จำนวน ๕๔ คดี ตั้งแต่ปี ๒๕๖๑ ถึง ปี ๒๕๖๓ นั้น ปรากฏเพิ่มขึ้น

ประจำปี	ด้านอาชญากรรม (จำนวนคดี)
๒๕๖๑	๑๕
๒๕๖๒	๑๒
๒๕๖๓	๒๗
รวม	๕๔

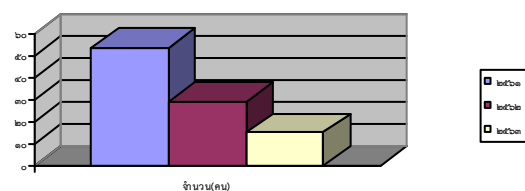


ที่มา:สถานีตำรวจภูธรคง

๔.๔ ยาเสพติด

ปัญหายาเสพติดในชุมชนขององค์การบริหารส่วนตำบลเมืองคง ได้รับข้อมูลจากการที่สถานีตำรวจภูธรคงพบว่าในเขตองค์การบริหารส่วนตำบลเมืองคงมีผู้ที่ติดยาเสพติดยังคงมีอยู่ ส่วนใหญ่เป็นช่วงวัยรุ่น และยังไม่มีพบผู้ค้า เหตุผลก็เนื่องมาจากกว่าได้รับความร่วมมือกับทางผู้นำ ประชาชน หน่วยงานขององค์การบริหารส่วนตำบลเมืองคงที่ช่วยสอดส่องดูแลอยู่เป็นประจำ การแก้ไขปัญหาขององค์การบริหารส่วนตำบลเมืองคง สามารถทำได้เฉพาะตามอำนาจหน้าที่เท่านั้น เช่น การณรงค์ การประชาสัมพันธ์ การแจ้งเบาะแส การฝึกอบรมให้ความรู้ ถ้านอกเหนือจากอำนาจหน้าที่ ก็เป็นเรื่องของอำเภอหรือตำรวจแล้วแต่กรณี ทั้งนี้ องค์การบริหารส่วนตำบลเมืองคงก็ได้ให้ความร่วมมือมาโดยตลอด ในพื้นที่ตำบลเมืองคง มีข้อมูลด้านยาเสพติด จำนวน ๙๘ คดี ตั้งแต่ปี พ.ศ. ๒๕๖๑ ถึงปีพ.ศ. ๒๕๖๓ นั้น มีแนวโน้มลดลง

ประจำปี	ด้านยาเสพติด(จำนวนคดี)
๒๕๖๑	๕๔
๒๕๖๒	๒๙
๒๕๖๓	๑๕
รวม	๙๘



๔.๕ คดีด้านอื่นๆ

ข้อมูลด้านคดีอื่นๆ รวมจำนวน ๖๖ คดี ตั้งแต่ปี พ.ศ. ๒๕๖๑ ถึงปี พ.ศ.๒๕๖๓
ปรากฏจำนวนลง

ประจำปี	ด้านคดี อื่นๆ (จรรยา) (จำนวนคดี)
๒๕๖๑	๒๙
๒๕๖๒	๒๑
๒๕๖๓	๑๖
รวม	๖๖

๔.๖ สาธารณภัย

พื้นที่ตำบลเมืองคง มีการเกิดสภาวะการณ์ จากภัยธรรมชาติ ต่างๆ อาทิ ปัญหาภัยแล้ง วิกฤตภัย ซึ่งเกิดขึ้นเร็วมาก โดยในห้วงของ ๕ ปี ที่ผ่านมา พอสรุปได้ดังนี้

➤ สถานการณ์ภัยแล้ง ในช่วงปีพ.ศ.๒๕๕๙ มีประชาชนในพื้นที่ได้รับผลกระทบของ หมู่ที่ ๔ และหมู่ที่ ๙ ประมาณ ๘๐ ครัวเรือน คิดเป็นร้อยละ ๔.๑๐ ของครัวเรือนในพื้นที่ ซึ่งต่อมาในปีพ.ศ. ๒๕๖๒ เกิดประสบภัยแล้งอีกปีมีความรุนแรงขึ้น ในปีนี้มีประชาชนในพื้นที่ได้รับผลกระทบมีหมู่ที่ ๔ หมู่ที่ ๑๒ หมู่ที่ ๑๓ หมู่ที่ ๖ จำนวน ๔ หมู่บ้าน รวมประมาณ ๒๐๐ ครัวเรือน คิดเป็นร้อยละ ๒๐ ของครัวเรือนในพื้นที่ ล่าสุดเมื่อปีพ.ศ.๒๕๖๓ มีประชาชนในพื้นที่ได้รับผลกระทบของหมู่ที่ ๑ หมู่ที่ ๔ หมู่ที่ ๗ หมู่ที่ ๘ หมู่ที่ ๑๑ หมู่ที่ ๑๖ หมู่ที่ ๑๗ หมู่ที่ ๑๘ จำนวน ๘ หมู่บ้าน ประมาณ ๔๐๐ ครัวเรือน คิดเป็นร้อยละ ๓๐ ของครัวเรือนในพื้นที่

➤ สถานการณ์วิกฤตภัย ในช่วงปี พ.ศ.๒๕๕๘ มีประชาชนในพื้นที่ได้รับผลกระทบ หมู่ที่ ๖ หมู่ที่ ๑๒ หมู่ที่ ๑๓ หมู่ที่ ๑๖ หมู่ที่ ๑๗ จำนวน ๑๑ ครัวเรือน ช่วงปี พ.ศ.๒๕๕๙ ประชาชนในพื้นที่ได้รับผลกระทบ มีหมู่ที่ ๑ หมู่ที่ ๒ หมู่ที่ ๓ หมู่ที่ ๔ หมู่ที่ ๕ หมู่ที่ ๗ หมู่ที่ ๑๒ หมู่ที่ ๑๖ หมู่ที่ ๗ และหมู่ที่ ๑๘ รวม ๗๙ ครัวเรือน ล่าสุดปี พ.ศ.๒๕๖๒ มีหมู่ที่ ๒ หมู่ที่ ๓ หมู่ที่ ๔ หมู่ที่ ๙ รวม ๑๒ ครัวเรือน

๔.๗ การสังคมสงเคราะห์

ในพื้นที่ขององค์การบริหารส่วนตำบลเมืองคง ได้ตระหนักถึงการช่วยเหลือการสงเคราะห์ บรรเทาความเดือดร้อน ในเบื้องต้นให้มีความเท่าเทียมกัน อันได้แก่ การสงเคราะห์ผู้ประสบปัญหาความทุกข์ยากเดือดร้อนจากภัยพิบัติ อาทิเช่น วิกฤตภัย อุทกภัย รวมถึง ภัยหนาว ทั้งนี้การแก้ไขปัญหาสังคม เป็นการแก้ไขปัญหาสังคมให้ลดน้อยหรือหมดไป คือ ปัญหาเสพติด ซึ่งร่วมมือกับหน่วยงานรัฐในการตรวจหาสารเสพติดกับกลุ่มเสี่ยงได้แก่ เยาวชนทั้งในชุมชนและโรงเรียน มีการฝึกอบรมตามโครงการคืนคนดีสู่สังคม ปัญหาความปลอดภัยในชีวิตและทรัพย์สิน ปัญหาการใช้แรงงานเด็กและแรงงานสตรี ปัญหาคนพิการ ปัญหาการขาดแคลนบริการและสวัสดิการในสังคมชนบทปัญหาครอบครัว ปัญหาศีลธรรม วัฒนธรรมและปัญหาสุขภาพจิต รวมถึงการพัฒนาสังคม การพัฒนาคนเพื่อให้ช่วยพัฒนาสังคมให้มีความเจริญก้าวหน้าสำหรับประเทศไทยในปัจจุบันนี้ ถือว่าการสังคมสงเคราะห์มีเป้าหมายเพื่อการพัฒนาสังคมสงเคราะห์จะช่วยให้ผู้รับบริการสามารถช่วยเหลือตนเองได้ เพื่อที่จะได้มีส่วนร่วมในการทำประโยชน์ให้แก่สังคมและประเทศชาติในที่สุด โดยมีข้อมูลปัจจุบันดังนี้

๑. ผู้มีสิทธิได้รับเบี้ยยังชีพผู้สูงอายุ จำนวน ๑,๔๒๔ ราย

๒. ผู้มีสิทธิได้รับเบี้ยความพิการ จำนวน ๒๙๗ ราย

๕.ระบบบริการพื้นฐาน

๕.๑ การคมนาคมขนส่ง

มีถนนลาดยางแอสฟัลท์ ถนนคอนกรีตเสริมเหล็กและถนนลูกรัง ซึ่งแยกได้ตามตารางดังนี้

หมู่ที่	๑	๒	๓	๔	๕	๖	๗	๘	๙	๑๐	๑๑	๑๒	๑๓	๑๔	๑๕	๑๖	๑๗	๑๘
ถนนลาดยาง แอสฟัลท์ (สาย)	๑	๑	๑	-	๑	-	๑	๑	๑	๑	๑	๑	-	-	-	๒	-	๑
ถนนคอนกรีต เสริมเหล็ก (สาย)	๗	๑๓	๑๐	๖	๑๐	๙	๘	๘	๗	๗	๙	๑๑	๘	๘	๘	๗	๗	๑๑
ถนนลูกรัง (สาย)	-	๖	๔	๑	-	๑	๑	-	๒	๒	๑	๒	๓	๖	-	-	๒	๑
ทางหลวงผ่าน (สาย)	-	-	-	-	๑	๑	-	-	-	๑	๑	๑	๑	๑	-	๒	-	๑

๕.๒ การไฟฟ้า

การไฟฟ้าเข้าถึงหมู่บ้านทั้ง ๑๘ หมู่บ้าน

๕.๓ การประปา ระบบประปาในการใช้อุปโภคและบริโภค ในพื้นที่แบ่งออกเป็น ๒ ระบบ ได้แก่

๕.๓.๑ ระบบประปาส่วนภูมิภาค ได้แก่ หมู่ที่ ๑ บ้านห้วยน้อย หมู่ที่ ๔ บ้านโนนตาล หมู่ที่ ๗ บ้านตะคร้อ หมู่ที่ ๘ บ้านกุดรัง หมู่ที่ ๑๑ บ้านคงสามัคคี หมู่ที่ ๑๖ บ้านผาสุข หมู่ที่ ๑๘ บ้านตะคร้อสามัคคี และมีบางส่วนในพื้นที่หมู่ที่ ๑๒ บ้านหนองบง หมู่ที่ ๑๔ บ้านหนองสมอ

๕.๓.๒ ระบบประปาหมู่บ้าน ได้แก่ หมู่ที่ ๒ บ้านโคกเพ็ด หมู่ที่ ๓ บ้านหนองสรวง หมู่ที่ ๕ บ้านหนองเสากี่ หมู่ที่ ๖ บ้านโนนวัด หมู่ที่ ๙ บ้านโนนพิมาน หมู่ที่ ๑๐ บ้านดอนตู หมู่ที่ ๑๓ บ้านโกรกตะไก่อ หมู่ที่ ๑๕ บ้านโนนสูง หมู่ที่ ๑๗ บ้านห้วยน้อยสมบูรณ์ และมีบางส่วนในพื้นที่หมู่ที่ ๑๒ บ้านหนองบง

๕.๔ โทรศัพท์

ระบบโทรศัพท์ ครอบคลุมพื้นที่ ทั้ง ๑๘ หมู่บ้าน ซึ่งส่วนมากเป็นโทรศัพท์มือถือ รongรับทุกเครือข่าย

๕.๕ ระบบโลจิสติกส์ (Logistics) หรือการขนส่ง

- ที่ทำการไปรษณีย์ ๑ แห่ง
- สถานีรถไฟ ๑ แห่ง
- สถานีขนส่งผู้โดยสาร ๑ แห่ง
- ขนส่งเอกชน ๔ แห่ง

-FLASH EXPRESS

-Kerry Express DC Service Point

-Best Express

-J&T Express

๖.ระบบเศรษฐกิจ

๖.๑ การเกษตร

พื้นที่ข้อมูลด้านการเกษตรถือครองทั้งหมดของตำบลเมืองคง อำเภอกง จังหวัดนครราชสีมา โดยแบ่งตามหมู่บ้าน ดังนี้

หมู่ที่	ชื่อหมู่บ้าน	พื้นที่นา (ไร่)	พื้นที่ไร่/สวน/อื่นๆ (ไร่)	รวม พื้นที่
๑	บ้านห้วยน้อย	๑๔๔	๑,๒๐๙	๑,๓๕๓
๒	บ้านโคกเพ็ด	๖,๓๖๗	๑,๐๐๔	๗,๓๗๑
๓	บ้านหนองสรวง	๑,๒๗๑	๒๙๙	๑,๕๗๐
๔	บ้านโนนตาล	๑,๗๒๓	๖๘๐	๒,๔๐๓
๕	บ้านหนองเสากี่	๑,๖๘๐	๒,๐๒๔	๓,๗๐๔
๖	บ้านโนนวัด	๑,๕๖๙	๑,๐๑๑	๒,๕๘๐
๗	บ้านตะคร้อ	๑,๔๓๔	๖๖๙	๒,๑๐๓
๘	บ้านกุดรัง	๑๒๘	๒,๖๘๔	๒,๘๑๒
๙	บ้านโนนพิมาน	๑,๙๒๔	๑,๐๕๓	๒,๙๗๗
๑๐	บ้านดอนตู	๒,๘๕๐	๑๓๘	๒,๙๘๘
๑๑	บ้านคงสามัคคี	๗๔๓	๖๐๙	๑,๓๕๒
๑๒	บ้านหนองบง	๒,๕๖๗	๑๘๙	๒,๗๕๖
๑๓	บ้านโกรกตะไก่อ	๗๓๒	๒๔๕	๙๗๗
๑๔	บ้านหนองสมอ	๑,๗๒๔	๑๙๐	๑,๙๑๔
๑๕	บ้านโนนสูง	๔๙๘	๑,๐๕๑	๑,๕๔๙
๑๖	บ้านผาสุข	๒๙๔	๑,๘๘๗	๒,๑๘๑
๑๗	บ้านห้วยน้อยสมบูรณ์	๔๐๕	๗๙๕	๑,๒๐๐
๑๘	บ้านตะคร้อสามัคคี	๑,๒๐๒	๑,๓๑๒	๒,๕๑๔
รวม		๒๗,๒๕๕	๑๗,๐๔๙	๔๔,๓๐๔

การประกอบอาชีพของพื้นที่ส่วนใหญ่เกี่ยวกับการเกษตรเป็นหลัก ร้อยละ ๙๐ อาทิจเช่น การทำนา ปลูกผัก ปลูกพืช ไร่ ทำไร่ ตามลำดับ (ที่มา : จปฐ. ๒๕๖๒)

๖.๒ การประมง

ตำบลเมืองคง อำเภอกง จังหวัดนครราชสีมา ไม่มีพื้นที่การประมง เพราะพื้นที่เป็นที่นาและไร้อาจจะมีการเลี้ยงปลา ในบ่อ สระ คลอง พอการบริโภคบ้างและไม่มีอาชีพการประมง

๖.๓ การปศุสัตว์

การปศุสัตว์ ซึ่งได้แก่ การเลี้ยงไก่ดำ เป็นที่ขึ้นชื่อของตำบลเมืองคง และรองลงมาคือเลี้ยงโค กระบือ และเลี้ยงสุกร ทั้งพื้นที่ของตำบลเมืองคง อำเภอกง จังหวัดนครราชสีมา

๖.๔ การบริการ

การบริการด้านต่างๆ อาทิจ บริการเกี่ยวกับยานยนต์ บริการของอยู่ซ่อมรถ รถเกี่ยวข้าว การบริการเสริมสวย สถานีบริการน้ำมัน บริการบ้านเช่า โรงแรม รีสอร์ท ร้านค้าร้านอาหาร และอื่นๆอีก ในพื้นที่ตำบลเมืองคง อำเภอกง จังหวัดนครราชสีมา ซึ่งสรุปได้ดังนี้

- ๑) บริการซ่อมรถ อาทิเช่น อู่สิงโต หมู่ที่ ๒ อู่ซ่อมรถช่างโก้ หมู่ที่ ๒ พรีพท์นการช่าง หมู่ที่ ๖ เวฟเมืองคงบริการ หมู่ที่ ๘ สมศักดิ์การช่าง หมู่ที่ ๘ อู่ช่างม่วง หมู่ที่ ๘ อู่สิทธิวิวัฒน์การช่าง หมู่ที่ ๑๑
- ๒) ที่พักโรงแรม รีสอร์ท อาทิเช่น โรงแรมสุนทรียุติก หมู่ที่ ๘ ภัฏภัทรรีสอร์ท หมู่ที่ ๑๔ รมเกล้ารีสอร์ทเพลส หมู่ที่ ๑๔ บ้านสวนครัวในรั้วหอมจันทร์รีสอร์ท หมู่ที่ ๑๖
- ๓) บริการร้านอาหาร อาทิเช่น ครัวหอมจันทร์ หมู่ที่ ๑๖ เจ้าน้อยอาหารตามสั่ง หมู่ที่ ๑๔
- ๔) สถานีบริการน้ำมัน อาทิเช่น บมจ. ซีฟิวเออร์ หมู่ที่ ๑๑ ปิมน้ำมันดีเจริญปิโตเลียม หมู่ที่ ๑๖ หจก.ปิโตเลียม หมู่ที่ ๑๘ ปิมน้ำมันกล้วยสีทอง หมู่ที่ ๖
- ๕) ร้านเสริมสวย/ตัดผม อาทิเช่น บาร์เบอร์ตัดผมชาย หมู่ที่ ๑๑
- ๖) อุตสาหกรรม อาทิเช่น โรงงานผลิตถุงจัมโบ้ หมู่ที่ ๙ โรงงานทำปลอก/เสापูน หมู่ที่ ๑๑ ผลิตเสापูน หมู่ที่ ๖ เทียนหงส์บริการ(โรงเกลือ) หมู่ที่ ๘ จำหน่ายเสาโรมัน หมู่ที่ ๑๔ ผลิตศาลพระภูมิ หมู่ที่ ๑๔ พรีพท์น โรงกลิ้ง หมู่ที่ ๖ ผลิตน้ำดื่ม(มีทรัพย์) หมู่ที่ ๒ ผลิตน้ำดื่ม (เหรียญทอง) หมู่ที่ ๒ บริษัท อุตสาหกรรมโคราช จำกัด หมู่ที่ ๘ นภัส น้ำดื่ม หมู่ที่ ๖

๖.๕ การท่องเที่ยว

พื้นที่ตำบลเมืองคง อำเภอคอง จังหวัดนครราชสีมา มีวิถีชีวิตของชนบท อยู่แบบพอเพียง ทำการเกษตรกรรมเป็นหลัก ทั้งนี้ได้ร่วมมือกันหลายภาคส่วนในการพัฒนาชีวิตของชุมชนและรักษาความเป็นวิถีชาวบ้าน ถือเป็นตัวตนอย่างแท้จริง มีความยั่งยืนสืบสานด้านนี้ถึงลูกหลานต่อไป จำนวน ๑ แห่ง คือ

โอท็อปวัตวิถี การท่องเที่ยวเชิงเกษตรตำบลเมืองคง อำเภอคอง จังหวัดนครราชสีมา ซึ่งมีที่ตั้งอยู่บ้านโกรกตะไก่ หมู่ที่ ๑๓ ตำบลเมืองคอง อำเภอคอง จังหวัดนครราชสีมา เป็นแหล่งท่องเที่ยวเชิงเกษตรอินทรีย์ประเภทพืชผักสวนครัวปลอดสารเคมี โดยผู้นำชุมชนที่อยากเห็นคนในชุมชนมีสุขภาพที่ดีหลังกินอาหารปลอดภัย เกษตรกรตำบลเมืองคอง ส่วนใหญ่มีอาชีพทำนา ทำสวนผักหลากหลายชนิด เช่น ผักชี ผักบุ้ง ผักกาดหอม พริก แตง ข่า ตะไคร้ รวมถึงผลไม้บางชนิด มะม่วง มะขาม ที่สร้างรายได้ให้กับเกษตรกร โดยใช้วิถีเกษตรอินทรีย์ ทางชุมชนได้รวบรวมกลุ่มเกษตรกรอินทรีย์ในชุมชน ตั้งเป็นศูนย์การเรียนรู้ตามหลักปรัชญาของเศรษฐกิจพอเพียงด้านการศึกษา จุดเด่นของพืชผักของเมืองคอง เป็นผักอินทรีย์ในเรื่องของรสชาติ เช่น ผักแต่ละชนิดจะมีรสชาติหวานเป็นธรรมชาติ ตามดินที่ไม่มีสารเคมี ทางชุมชนได้เปิดเป็นสถานที่ท่องเที่ยวเชิงเกษตรอินทรีย์ เพื่อสร้างรายได้ให้กับคนในชุมชน ที่พยายามและส่งเสริมให้เกษตรกรทำอินทรีย์เพื่อลดต้นทุน เพิ่มรายได้ ดีต่อสุขภาพ

๖.๖ อุตสาหกรรม

มีอุตสาหกรรมขนาดเล็กในพื้นที่ คือการทำเครื่องเงิน โลหะ เครื่องประดับมุก ส่งออกต่างประเทศ ที่อยู่หมู่ที่ ๑ ตำบลเมืองคอง อำเภอคอง จังหวัดนครราชสีมา

๖.๗ การพาณิชย์และกลุ่มอาชีพ

การพาณิชย์ ค้าขายซึ่งในพื้นที่มี ร้านค้าต่างๆ จำนวน ๑๐๑ ร้าน

กลุ่มอาชีพจำนวน ๑๕ กลุ่ม ในพื้นที่ ตำบลเมืองคอง อำเภอคอง จังหวัดนครราชสีมา ได้แก่

๑. กลุ่มเกษตรกรปลูกผักสวนครัว บ้านกุดรัง หมู่ที่ ๘
๒. กลุ่มเลี้ยงปลา บ้านโคกเพ็ด หมู่ที่ ๒
๓. กลุ่มเลี้ยงสุกร บ้านดอนตู หมู่ที่ ๑๐
๔. กลุ่มผลิตก้อนเชื้อเห็ด บ้านหนองสรวง หมู่ที่ ๓
๕. กลุ่มเลี้ยงปลานิล บ้านหนองเสากี่ หมู่ที่ ๕
๖. กลุ่มเลี้ยงนกกระทาไขบ้านห้วยน้อย
๗. กลุ่มปลูกผักเลี้ยงปลา บ้านโคกเพ็ด หมู่ที่ ๒

๘. กลุ่มเพาะเห็ดฟาง บ้านโคกเพ็ด หมู่ที่ ๒
๙. กลุ่มเลี้ยงไก่พันธุ์พื้นเมือง บ้านโนนตาล หมู่ที่ ๔
๑๐. กลุ่มเลี้ยงไก่พันธุ์พื้นเมือง บ้านโนนวัด หมู่ที่ ๖
๑๑. กลุ่มเลี้ยงไก่พันธุ์พื้นเมือง บ้านกุดรัง หมู่ที่ ๗
๑๒. กลุ่มผลิตก้อนเห็ดเพื่อจำหน่าย บ้านตะคร้อสามัคคี หมู่ที่ ๑๘
๑๓. กลุ่มเลี้ยงปลาตุก บ้านหนองสมอ หมู่ที่ ๑๔
๑๔. กลุ่มเลี้ยงโค บ้านโคกเพ็ด หมู่ที่ ๒
๑๕. กลุ่มปลูกดอกดาวเรือง บ้านโคกเพ็ด หมู่ที่ ๒
๑๖. กลุ่มเลี้ยงโค บ้านดอนตู หมู่ที่ ๑๐
๑๗. กลุ่มเลี้ยงกระบือ บ้านหนอง หมู่ที่ ๑๒
๑๘. กลุ่มเกษตรกรปลูกผัก บ้านโนนตาล หมู่ที่ ๔
๑๙. กลุ่มเกษตรกรเลี้ยงแพะ บ้านคองสามัคคี หมู่ที่ ๑๑

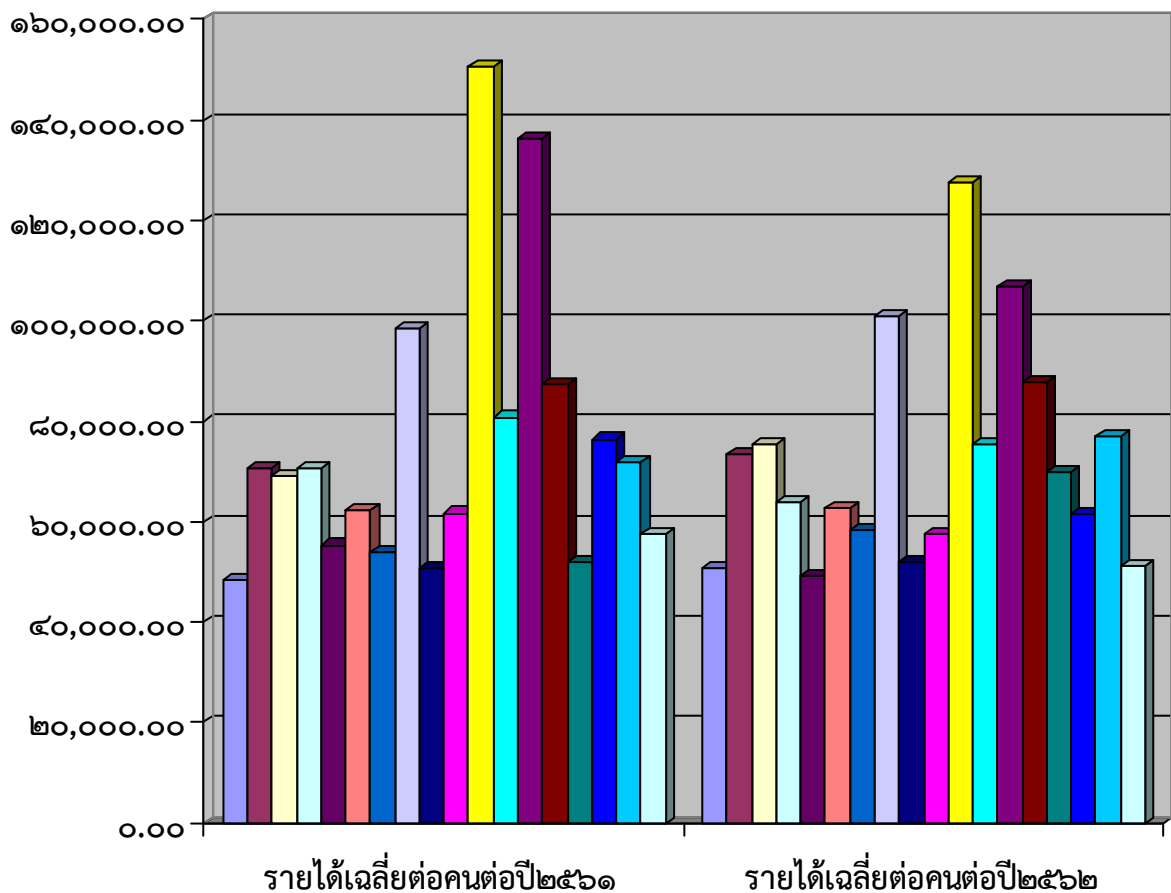
๖.๘ แรงงาน

จากการสำรวจข้อมูลพื้นฐานของตำบลเมืองคอง อำเภอคง จังหวัดนครราชสีมา พบว่า ประชากรที่มีอายุ ๑๕ - ๖๐ ปี อยู่ในกำลังแรงงาน ร้อยละ ๙๒ เมื่อเทียบกับอัตราส่วนกับจังหวัด ร้อยละ ๖๙.๕ ซึ่งมากกว่า และค่าแรงในพื้นที่ต่ำกว่าระดับจังหวัด โดยเฉพาะแรงงานด้านการเกษตร ประชากรอายุระหว่าง ๒๕ - ๕๐ ปี บางส่วน ไปรับจ้างทำงานนอกพื้นที่ รวมทั้งแรงงานที่ไปทำงานต่างประเทศ ปัญหาที่พบคือ ประชากรต้องไปทำงานนอกพื้นที่ในเมืองที่มีโรงงานอุตสาหกรรม บริษัท ห้างร้านใหญ่ๆ เพราะในพื้นที่ไม่มีโรงงานอุตสาหกรรมที่มีการจ้างแรงงานจำนวนมาก เพราะพื้นที่ส่วนมากเป็นที่ทำการเกษตร และการที่ย้ายไปทำงานที่อื่นมีมานาน หากต้องการให้แรงงานเหล่านั้นมาพัฒนาบ้านเกิด ต้องร่วมมือกันหลายภาคส่วน เพื่อให้เกิดการพัฒนาพื้นที่ในอนาคต ซึ่งสรุปรายได้เฉลี่ยประชากรตำบลเมืองคอง ต่อคนต่อปี ตามตาราง ให้ความชัดเจนในช่วง ปี พ.ศ. ๒๕๖๑- พ.ศ.๒๕๖๒ ในแนวโน้มของรายได้เฉลี่ยลดลงต่อปี ซึ่งเป็นผลกระทบต่อการเจริญเติบโตของด้านเทคโนโลยี ที่เข้าสู่การใช้เทคโนโลยีแทนแรงงานของคน ซึ่งเทียบห้วงสองปี พบว่า รายได้เฉลี่ยลดลง ร้อยละ ๒.๙๙ และผลการสำรวจข้อมูลที่ได้จาก จปฐ. ช่วงปี พ.ศ. ๒๕๖๑-๒๕๖๒ ดังนี้

หมู่ที่	ชื่อหมู่บ้าน	รายได้เฉลี่ยต่อคนต่อปี (บาท/คน/ปี) ปี พ.ศ. ๒๕๖๑	รายได้เฉลี่ยต่อคนต่อปี (บาท/คน/ปี) ปี พ.ศ. ๒๕๖๒
๑	ห้วยน้อย	๔๘,๔๑๖.๑๙	๕๐,๘๑๙.๔๔
๒	โคกเพ็ด	๗๐,๔๙๗.๐๕	๗๓,๔๒๓.๓๘
๓	หนองสรวง	๖๙,๐๖๘.๘๘	๗๕,๔๐๗.๔๕
๔	โนนตาล	๗๐,๕๖๖.๘๒	๖๓,๙๒๒.๗๓
๕	หนองเสากี่	๕๕,๓๑๙.๘๐	๔๙,๒๗๕.๙๓
๖	โนนวัด	๖๒,๑๖๖.๔๑	๖๒,๘๔๒.๐๔
๗	ตะคร้อ	๕๓,๙๘๙.๖๒	๕๘,๒๐๓.๐๑
๘	กุดรัง	๙๘,๓๗๒.๔๒	๑๐๐,๙๙๓.๔๖
๙	โนนพิมาน	๕๐,๗๕๓.๑๖	๕๒,๑๐๘.๒๖
๑๐	ดอนตู	๖๑,๗๑๖.๖๗	๕๗,๔๐๓.๗๔

หมู่ที่	ชื่อหมู่บ้าน	รายได้เฉลี่ยต่อคนต่อปี (บาท/คน/ปี) ปี พ.ศ. ๒๕๖๑	รายได้เฉลี่ยต่อคนต่อปี (บาท/คน/ปี) ปี พ.ศ. ๒๕๖๒
๑๑	คางสามัคคี	๑๕๐,๗๘๐.๘๔	๑๒๗,๕๓๔.๑๗
๑๒	หนองบง	๘๐,๗๗๕.๑๖	๗๕,๔๘๓.๗๓
๑๓	โกรกตะไก่	๑๓๖,๓๓๐.๔๓	๑๐๖,๙๕๔.๓๗
๑๔	หนองสมอ	๘๗,๕๐๔.๓๖	๘๗,๘๙๓.๘๐
๑๕	โนนสูง	๕๑,๙๗๕.๗๗	๖๙,๘๖๐.๙๖
๑๖	ผาสุข	๗๖,๔๓๓.๒๑	๖๑,๔๗๑.๘๖
๑๗	ห้วยน้อยสมบูรณ์	๗๑,๙๒๘.๐๐	๗๗,๑๑๐.๘๑
๑๘	ตะคร้อสามัคคี	๕๗,๓๖๔.๖๕	๕๑,๒๖๔.๒๐
เฉลี่ยรายได้		๗๒,๗๒๔.๔๑	๗๐,๕๔๙.๘๕

ที่มา: ข้อมูลความจำเป็นพื้นฐานระดับตำบล (จปฐ.) ปี ๒๕๖๑-๒๕๖๒



เปรียบเทียบรายได้ของประชากรต่อปีของ พ.ศ.๒๕๖๑-๒๕๖๒

๗. ศาสนา ประเพณี วัฒนธรรม

๗.๑ การนับถือศาสนา

ประชากรในพื้นที่ตำบลเมืองคง อำเภอคง จังหวัดนครราชสีมา นับถือศาสนาพุทธ ร้อยละ ๙๙.๘๒ และคริสต์ ร้อยละ ๐.๑๒ และการประพาศติและมีคุณธรรม การปฏิบัติกิจกรรมทางศาสนาประจำ นั้นเป็นการกลม่อเกลากจิตใจ มีศีลมีธรรม ให้คนในสังคมไทยแต่ความเมตตาและให้อภัยกัน แต่ปัญหาความ ชัดแย้งในสังคมยังมีอยู่ ด้านการศาสนาและวัฒนธรรม รักษาประเพณีต่างๆ รักษา ศิล ฟังธรรม ของชุมชน ให้ อยู่คู่กันไว้ เพื่อให้เกิดความสามัคคีและเมตตา ให้อภัยในสังคมไทยน่าอยู่ มีการจัดกิจกรรมงานประเพณี เพื่อให้ประชาชนได้ตระหนักถึงความเป็นพุทธเพื่อสืบสานประเพณีต่างๆ รักษาไว้ โดยมีสถานที่ปฏิบัติทางพุทธ ศาสนา คือ วัด ๑๑ วัด และมีศูนย์ปฏิบัติธรรม ๑ ศูนย์ ได้แก่

- วัด ๑๑ วัด
 ๑. วัดโคกเพ็ด ประเภทวัดราษฎร์ นิกาย มหานิกาย ตั้งเมื่อวันที่ ๑๖ มิถุนายน ๒๕๔๓ ที่ตั้งบ้านโคกเพ็ด หมู่ที่ ๒ ตำบลเมืองคง อำเภอคง จังหวัดนครราชสีมา
 ๒. วัดบ้านโนนตาล ประเภทวัดราษฎร์ นิกายมหานิกาย ตั้งเมื่อวันที่ พ.ศ.๒๕๘๓ ที่ตั้งบ้านโนนตาล หมู่ที่ ๔ ตำบลเมืองคง อำเภอคง จังหวัดนครราชสีมา
 ๓. วัดบ้านโนนวัด ประเภทวัดราษฎร์ นิกายมหานิกาย ตั้งเมื่อวันที่ พ.ศ.๒๕๘๓ ที่ตั้งบ้านโนนวัด หมู่ที่ ๖ ตำบลเมืองคง อำเภอคง จังหวัดนครราชสีมา
 ๔. วัดสหมิตรวนาราม ประเภทวัดราษฎร์ นิกายมหานิกาย ตั้งเมื่อวันที่ ๘ เมษายน ๒๕๑๓ ที่ตั้งบ้านกุดรัง หมู่ที่ ๘ ตำบลเมืองคง อำเภอคง จังหวัดนครราชสีมา
 ๕. วัดบ้านโนนพิมาน ประเภทวัดราษฎร์ นิกายมหานิกาย ตั้งเมื่อวันที่ พ.ศ. ๒๕๘๑ ที่ตั้งบ้านโนนพิมาน หมู่ที่ ๙ ตำบลเมืองคง อำเภอคง จังหวัดนครราชสีมา
 ๖. วัดหนองบง ประเภทวัดราษฎร์ นิกายมหานิกาย ตั้งเมื่อวันที่ พ.ศ.๒๕๘๓ ที่ตั้งบ้านหนองบง หมู่ที่ ๑๒ ตำบลเมืองคง อำเภอคง จังหวัดนครราชสีมา
 ๗. วัดดอนตู ประเภทวัดราษฎร์ นิกายมหานิกาย ตั้งเมื่อวันที่ ๒๘ กรกฎาคม ๒๕๕๓ ที่ตั้งบ้านดอนตู หมู่ที่ ๑๐ ตำบลเมืองคง อำเภอคง จังหวัดนครราชสีมา
 ๘. วัดคงสามัคคี ประเภทวัดราษฎร์ นิกายมหานิกาย ตั้งเมื่อวันที่ ๒๙ มิถุนายน ๒๕๖๓ ที่ตั้งบ้านคงสามัคคี หมู่ที่ ๑๑ ตำบลเมืองคง อำเภอคง จังหวัดนครราชสีมา
 ๙. วัดป่าอรัญญวาสี ประเภทวัดราษฎร์ นิกายธรรมยุต ตั้งเมื่อวันที่ ๒๘ กรกฎาคม ๒๕๕๓ ที่ตั้งบ้านโคกเพ็ด หมู่ที่ ๒ ตำบลเมืองคง อำเภอคง จังหวัดนครราชสีมา
 ๑๐. วัดป่าดอนวิเวก ประเภทวัดราษฎร์ นิกายธรรมยุต ตั้งเมื่อวันที่ ๑๓ มิถุนายน ๒๕๖๐ ที่ตั้งบ้านหนองเสากี่ หมู่ที่ ๕ ตำบลเมืองคง อำเภอคง จังหวัดนครราชสีมา
 ๑๑. วัดป่าห้วยสมบูรณ ประเภทวัดราษฎร์ นิกายธรรมยุต ตั้งเมื่อวันที่ ๒๙ มิถุนายน ๒๕๖๓ ที่ตั้งบ้านห้วยน้อยสมบูรณ หมู่ที่ ๑๗ ตำบลเมืองคง อำเภอคง จังหวัดนครราชสีมา
- ศูนย์ปฏิบัติธรรม ๑ ศูนย์
 ๑. ศูนย์ปฏิบัติธรรมวัดสวนป่าหนองเสากี่ หมู่ที่ ๕ ตำบลเมืองคง อำเภอคง จังหวัดนครราชสีมา

๗.๒ ประเพณีและงานประจำปี

ช่วงเดือนมีนาคม ของทุกปี งานของดีเมืองคง และงานฉลองชัยชนะทำวสุรนาารี
 ช่วงเดือนเมษายน ของทุกปี งานส่งเสริมกิจกรรมวันสงกรานต์
 ช่วงเดือนกรกฎาคม ของทุกปี งานส่งเสริมกิจกรรมวันเข้าพรรษา
 ช่วงเดือนพฤศจิกายน ของทุกปี งานส่งเสริมกิจกรรมวันลอยกระทง

๗.๓ ภูมิปัญญาท้องถิ่น ภาษาถิ่น

ภูมิปัญญาท้องถิ่นที่โดดเด่น คือ

เพลงโคราช หมู่ที่ ๕ ตำบลเมืองคง อำเภอคง จังหวัดนครราชสีมา

ภาษาถิ่น มี ๒ ภาษา ดังนี้

๑. ภาษาโคราช คือ หมู่ที่ ๑ หมู่ที่ ๓ หมู่ที่ ๔ หมู่ที่ ๕ หมู่ที่ ๖ หมู่ที่ ๗ หมู่ที่ ๘ หมู่ที่ ๙ หมู่ที่ ๑๑ หมู่ที่ ๑๓ หมู่ที่ ๑๖ หมู่ที่ ๑๗ และหมู่ที่ ๑๘

๒. ภาษาอีสาน คือ หมู่ที่ ๒ หมู่ที่ ๑๐ หมู่ที่ ๑๒ หมู่ที่ ๑๔ และ หมู่ที่ ๑๕

๗.๔ สินค้าพื้นเมืองและของที่ระลึก

กลุ่มน้ำพริก หมู่ที่ ๑๒ ตำบลเมืองคง อำเภอคง จังหวัดนครราชสีมา

๘.ทรัพยากรธรรมชาติ

๘.๑ น้ำ

แหล่งน้ำธรรมชาติ

- ◆ ลำห้วยตะคร้อ โดยผ่านหมู่ที่ ๔ หมู่ที่ ๑๗ หมู่ที่ ๑ หมู่ที่ ๘ หมู่ที่ ๗ หมู่ที่ ๓ และหมู่ที่ ๙
- ◆ ลำห้วยยาง อยู่ที่พื้นที่หมู่ที่ ๑๐

คลอง

- คลองอีสานเขียว หมู่ที่ ๑๓ บ้านโกรกตะไก่ ผ่าน หมู่ที่ ๖ บ้านโนนวัด
- คลองยายหอม หมู่ที่ ๑๒ บ้านหนองบง

สระ

- สระสาธารณะหมู่บ้าน บ้านห้วยน้อย หมู่ที่ ๑
- สระโคกเพ็ด บ้านโคกเพ็ด หมู่ที่ ๒
- สระหนองตลาด บ้านหนองสรวง หมู่ที่ ๓
- สระหนองบัว บ้านหนองสรวง หมู่ที่ ๓
- สระวัดโนนตาล บ้านโนนตาล หมู่ที่ ๔
- สระหนองเสากี่ บ้านหนองเสากี่ หมู่ที่ ๕
- สระสาธารณะหมู่บ้าน บ้านโนนวัด หมู่ที่ ๖
- สระหลวงปู่คง บ้านตะคร้อ หมู่ที่ ๗
- สระสาธารณะหมู่บ้าน บ้านกุดรัง หมู่ที่ ๘
- สระประปาหมู่บ้าน บ้านโนนพิมาน หมู่ที่ ๙
- สระหลายเหลี่ยม บ้านดอนตู หมู่ที่ ๑๐
- สระประปาหมู่บ้าน บ้านหนองบง หมู่ที่ ๑๒
- สระหลวง บ้านโกรกตะไก่ หมู่ที่ ๑๓
- สระสาธารณะหมู่บ้าน บ้านหนองสมอ หมู่ที่ ๑๔
- สระสาธารณะหมู่บ้าน ๒ แห่ง บ้านโนนสูง หมู่ที่ ๑๕

แหล่งน้ำที่สร้างขึ้น

- ◆ ฝาย ๑๖ แห่ง
- ◆ บ่อน้ำตื้น ๑๑ แห่ง
- ◆ ระบบประปาหมู่บ้าน ๑๐ แห่ง
- ◆ ถังเก็บน้ำฝน ๑๘ แห่ง

◆ ฝ่าย

- ฝ่ายหลังบ้านนางสง่า ไกรอำ หมู่ที่ ๑
- ฝ่าย มข. ๒๕๒๗ หมู่ที่ ๑
- ฝ่ายหน้าโรงเรียนตลุกหินปูน หมู่ที่ ๓
- ฝ่ายเกษตรสระหนองบัว หมู่ที่ ๓
- ฝ่ายน้ำล้นห้วยเหนือ หมู่ที่ ๔
- ฝ่ายหลังบ้านนายสมหวัง เบียดขุนทด หมู่ที่ ๔
- ฝ่ายหลังวัดโนนตาล หมู่ที่ ๔
- ฝ่ายหลังหลังบ้านเต่าสยามชาวด หมู่ที่ ๑๗

- ฝ่ายสะพานขาว หมู่ที่ ๑๗
- ฝ่ายทางเข้าสำนักสงฆ์สุทธามณี หมู่ที่ ๑๗
- ฝ่ายทางเข้าสระน้ำหลังวัดโนนพิมาน หมู่ที่ ๙
- ฝ่ายสายที่นานางเรื่อน บุญนาดี หมู่ที่ ๙
- ฝ่ายหลังโรงเรียนตลุกหินปูน
- ฝ่ายกั้นลำห้วยยาง หมู่ที่ ๑๐
- ฝ่ายสระหลายเหลี่ยม หมู่ที่ ๑๐
- ฝ่าย มข. ๒๕๒๗ หมู่ที่ ๑๐

Box Culvert

- สายศาลปู่ตา หมู่ที่ ๓
- สายห้วยเหนือ หมู่ที่ ๓
- สายบ้านนางพิมประภัส ทบเทิบ หมู่ที่ ๑๗

- สายหน้าวัดโนนพิมาน หมู่ที่ ๙
- สายสระหลวงบ้านโกรกตะไก่ หมู่ที่ ๑๓

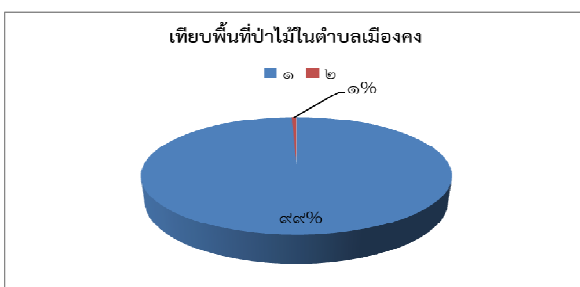
แหล่งน้ำกิน น้ำใช้ (หรือน้ำเพื่อการอุปโภค บริโภค)

- สระโคกเพ็ด หมู่ที่ ๒ บ้านโคกเพ็ด
- สระหนองตลาด หมู่ที่ ๓ บ้านหนองสรวง
- สระวัดโนนตาล หมู่ที่ ๔ บ้านโนนตาล
- สระหนองเสากี่ หมู่ที่ ๕ บ้านหนองเสากี่
- สระสาธารณะหมู่บ้าน หมู่ที่ ๖ บ้านโนนวัด
- สระประปาหมู่บ้าน หมู่ที่ ๙ บ้านโนนพิมาน

- สระประปาหมู่บ้าน หมู่ที่ ๑๐ บ้านดอนคู่
- สระประปาหมู่บ้าน หมู่ที่ ๑๒ บ้านหนองบง
- สระหลวง หมู่ที่ ๑๓ บ้านโกรกตะไก่
- สระหนองสมอ / สระหนองโปรง หมู่ที่ ๑๔
- สระสาธารณะหมู่บ้าน หมู่ที่ ๑๘

๘.๒ ป่าไม้

พื้นที่ส่วนมาก พบไม้ประเภทป่าเต็งรัง เป็นป่าโปร่ง มีต้นไม้ขนาดเล็ก และขนาดกลาง กระจาย โดยกว้างๆ ซ้อนทับกันอยู่กับป่าเบญจพรรณ แต่อาจแคบกว่าเล็กน้อย ทั้งนี้เนื่องจากมีปัจจัยกำหนดที่เกี่ยวข้องกับความแห้งแล้ง พื้นที่ป่าของตำบลเมืองคง มีน้อย ที่ยังอนุรักษ์อยู่ก็มีพื้นที่ป่าโคกหนองไผ่ ตั้งอยู่ที่ หมู่ที่ ๑๒ และหมู่ที่ ๑๔ ตำบลเมืองคง เป็นป่าอยู่กับหมู่บ้าน และยังคงความสมบูรณ์ของป่าอยู่ ประมาณ ๒๕๘ ไร่



สภาพพื้นที่ป่าโคกหนองไผ่

พื้นที่ตำบลเมืองคง มีลักษณะของป่าไม้ เป็นป่าเต็งรัง คือป่าโคกหนองไผ่ จำนวนพื้นที่ ๒๕๘ ไร่ ตั้งอยู่ที่ หมู่ที่ ๑๒ บ้านหนองบง และหมู่ที่ ๑๔ บ้านหนองสมอ ตำบลเมืองคง อำเภอคง จังหวัดนครราชสีมา แนวโน้มเพิ่มขึ้นบ้างเล็กน้อย จากโครงการปลูกต้นไม้อนุรักษ์ดิน เพื่อเพิ่มพื้นที่ป่าสีเขียว ให้คงอยู่กับพื้นที่ตลอดไป

ส่วนที่ ๒

ยุทธศาสตร์การพัฒนากองกรปกครองส่วนท้องถิ่น

๑. ความสัมพันธ์ระหว่างแผนพัฒนาระดับมหภาค

๑.๑ แผนยุทธศาสตร์ชาติ ๒๐ ปี (พ.ศ. ๒๕๖๑ - ๒๕๘๐)

วิสัยทัศน์ประเทศไทย ๒๕๘๐

“ประเทศไทยมีความมั่นคง มั่งคั่ง ยั่งยืน เป็นประเทศพัฒนาแล้ว ด้วยการพัฒนาตามหลักปรัชญาของเศรษฐกิจพอเพียง” หรือเป็นคติพจน์ประจำชาติว่า “มั่นคง มั่งคั่ง ยั่งยืน” เพื่อสนองต่อต่อผลประโยชน์แห่งชาติ อันได้แก่ การมีเอกราช อธิปไตย การดำรงอยู่อย่างมั่นคง และยั่งยืนของสถาบันหลักของชาติและประชาชนจากภัยคุกคามทุกรูปแบบ การอยู่ร่วมกันในชาติอย่างสันติสุขเป็นปึกแผ่น มีความมั่นคงทางสังคมท่ามกลางพหุสังคมและการมีเกียรติและศักดิ์ศรีของความเป็นมนุษย์ ความเจริญเติบโตของชาติ ความเป็นธรรมและความอยู่ดีมีสุขของประชาชน ความยั่งยืนของฐานทรัพยากรธรรมชาติสิ่งแวดล้อม ความมั่นคงทางพลังงานและอาหาร ความสามารถในการรักษาผลประโยชน์ของชาติภายใต้การเปลี่ยนแปลงของสภาวะแวดล้อมระหว่างประเทศ และการอยู่ร่วมกันอย่างสันติประสานสอดคล้องกันด้านความมั่นคงในประชาคมอาเซียนและประชาคมโลกอย่างมีเกียรติและศักดิ์ศรี

๑. ความมั่นคง

- ๑.๑ การมีความมั่นคงปลอดภัยจากภัยและการเปลี่ยนแปลงทั้งภายในประเทศและภายนอกประเทศและมีความมั่นคงในทุกมิติ ทั้งมิติเศรษฐกิจ สังคม สิ่งแวดล้อมและการเมือง
- ๑.๒ ประเทศมีความมั่นคงในเอกราชและอธิปไตย
- ๑.๓ สังคมมีความปรองดองและความสามัคคี ประชาชนมีความมั่นคงในชีวิต มีงานและรายได้ที่มั่นคง มีงานและรายได้มั่นคง มีที่อยู่อาศัยและความปลอดภัยในชีวิตทรัพย์สิน
- ๑.๔ ความมั่นคงของอาหาร พลังงานและน้ำ

๒. ความมั่นคง

- ๒.๑ ประเทศไทยมีการขยายตัวของเศรษฐกิจอย่างต่อเนื่อง ยกกระดับเข้ากลุ่มประเทศรายได้สูง ความเหลื่อมล้ำของการพัฒนาลดลง ประชากรได้รับผลประโยชน์จากการพัฒนาอย่างเท่าเทียม
- ๒.๒ เศรษฐกิจมีความสามารถในการแข่งขันสูง สร้างเศรษฐกิจและสังคมแห่งอนาคต และเป็นจุดสำคัญของการเชื่อมโยงในภูมิภาค ทั้งการคมนาคมขนส่ง การผลิต การค้า การลงทุน
- ๒.๓ มีความสมบูรณ์ในทุนที่จะสามารถสร้างการพัฒนาต่อเนื่อง อาทิ ทุนมนุษย์ ทุนทางปัญญา ทุนทางการเงิน และทุนอื่นๆ

๓. ความยั่งยืน

- ๓.๑ การพัฒนาที่สามารถสร้างความเจริญรายได้ และคุณภาพชีวิตของประชาชนอย่างต่อเนื่องโดยไม่ใช้ทรัพยากรธรรมชาติเกินพอดี ไม่สร้างมลภาวะต่อสิ่งแวดล้อม
- ๓.๒ มีการผลิตและการบริโภคเป็นมิตรกับสิ่งแวดล้อมและสอดคล้องกับกฎระเบียบของประชาคมโลก
- ๓.๓ คนมีความรับผิดชอบต่อสังคม มุ่งประโยชน์ส่วนรวมอย่างยั่งยืน ทุกภาคส่วนในสังคมยึดถือและปฏิบัติตามหลักปรัชญาของเศรษฐกิจพอเพียง

ยุทธศาสตร์ ๖ ยุทธศาสตร์ และกรอบแนวทางที่สำคัญของยุทธศาสตร์ชาติระยะ ๒๐ ปี

ยุทธศาสตร์	กรอบแนวทางที่สำคัญ
๑.ด้านความมั่นคง	<p>(๑)เสริมสร้างความมั่นคงของสถาบันหลักและการปกครองระบอบประชาธิปไตยอันมีพระมหากษัตริย์ทรงเป็นประมุข</p> <p>(๒)ปฏิรูปกลไกการบริหารประเทศและพัฒนาความมั่นคงทางการเมือง จัดคอร์รัปชัน สร้างความเชื่อมั่นในกระบวนการยุติธรรม</p> <p>(๓)การรักษาความมั่นคงภายในและความสงบเรียบร้อยภายใน ตลอดจนการบริหารจัดการความมั่นคงชายแดนและชายฝั่งทะเล</p> <p>(๔)การพัฒนาระบบ กลไก มาตรการและความร่วมมือระหว่างประเทศ ทุกระดับ และรักษาคุณภาพความสัมพันธ์กับประเทศมหาอำนาจ เพื่อป้องกันและแก้ไขปัญหาคความมั่นคงรูปแบบใหม่</p> <p>(๕)การพัฒนาเสริมสร้างศักยภาพการป้องกันประเทศ การรักษาความสงบเรียบร้อยภายในประเทศ สร้างความร่วมมือกับประเทศเพื่อนบ้านและมิตรประเทศ</p> <p>(๖)การพัฒนากระบวนการเตรียมพร้อมแห่งชาติและระบบบริหารจัดการภัยพิบัติ รักษาความมั่นคงของฐานทรัพยากรธรรมชาติ สิ่งแวดล้อม</p> <p>(๗)การปรับกระบวนการทำงานของกลไกที่เกี่ยวข้องจากแนวตั้งสู่แนวระนาบมากขึ้น</p>
๒.ด้านการสร้างความสามารถในการแข่งขัน	<p>(๑)การพัฒนาสมรรถนะทางเศรษฐกิจ ส่งเสริมการค้า การลงทุน พัฒนาสู่ชาติการค้า</p> <p>(๒)การพัฒนาภาคการผลิตและบริการ เสริมสร้างฐานการผลิตเข้มแข็ง ยั่งยืน และส่งเสริมเกษตรกรรายย่อยสู่เกษตรยั่งยืนเป็นมิตรกับสิ่งแวดล้อม</p> <p>(๓)การพัฒนาผู้ประกอบการและเศรษฐกิจชุมชน พัฒนาทักษะผู้ประกอบการ ยกกระดับผลิตภาพแรงงานและพัฒนา SMEs สู่อุตสาหกรรม</p> <p>(๔)การพัฒนาพื้นที่เศรษฐกิจพิเศษและเมือง พัฒนาเขตเศรษฐกิจพิเศษชายแดน และพัฒนาระบบเมืองศูนย์กลางความเจริญ</p> <p>(๕)การลงทุนพัฒนาโครงสร้างพื้นฐาน ด้านการขนส่ง ความมั่นคงและพลังงาน ระบบเทคโนโลยีสารสนเทศ และการวิจัยและพัฒนา</p> <p>(๖)การเชื่อมโยงกับภูมิภาคและเศรษฐกิจโลก สร้างความเป็นหุ้นส่วนการพัฒนา กับนานาชาติ ส่งเสริมให้ไทยเป็นฐานของการประกอบธุรกิจ ส่งเสริมความร่วมมือกับภูมิภาคและนานาชาติในการสร้างความมั่นคงด้านพลังงาน อาหาร สิ่งแวดล้อม และการบริหารจัดการภัยพิบัติ ส่งเสริมบทบาทการเป็นผู้ประสานประโยชน์ในการเชื่อมโยงและสร้างความสมดุลของความสัมพันธ์ของประเทศไทยกับกลุ่มอำนาจทางเศรษฐกิจต่างๆ เพิ่มบทบาทและการมีส่วนร่วมของไทยในองค์การระหว่างประเทศในการผลักดันการพัฒนาในอนุภูมิภาคและภูมิภาค สนับสนุนการเปิดการค้าเสรี และสร้างองค์ความรู้ด้านการต่างประเทศ ต่อส่วนต่างๆ และสาธารณชนไทย</p>

ยุทธศาสตร์	กรอบแนวทางที่สำคัญ
๓.ด้านการพัฒนาและเสริมสร้างศักยภาพทรัพยากรมนุษย์	(๑)พัฒนาศักยภาพคนตลอดช่วงชีวิต (๒)การยกระดับการศึกษาและการเรียนรู้ให้มีคุณภาพเท่าเทียมและทั่วถึง (๓)ปลูกฝังระเบียบวินัย คุณธรรม จริยธรรม ค่านิยมที่พึงประสงค์ (๔)การสร้างเสริมให้คนมีสุขภาวะที่ดี (๕)การสร้างความอยู่ดีมีสุขของครอบครัวไทย
๔.ด้านการสร้างโอกาสความเสมอภาคทางสังคม	(๑)สร้างความมั่นคงและการลดความเหลื่อมล้ำทางเศรษฐกิจและสังคม (๒)พัฒนาระบบบริการและระบบบริหารจัดการสุขภาพ (๓)มีสภาพแวดล้อมและนวัตกรรมที่เอื้อต่อการดำรงชีวิตในสังคมสูงวัย (๔)สร้างความเข้มแข็งของสถาบันทางสังคม ทunesทางวัฒนธรรมและความเข้มแข็งของชุมชน (๕)พัฒนาการสื่อสารมวลชนให้เป็นกลไกในการสนับสนุนการพัฒนา
๕.ด้านการสร้างการเติบโตบนคุณภาพชีวิตที่เป็นมิตรกับสิ่งแวดล้อม	(๑)จัดระบบอนุรักษ์ พื้นฟูและป้องกันการทำลายทรัพยากรธรรมชาติ (๒)วางระบบบริหารจัดการน้ำให้มีประสิทธิภาพทั้ง ๒๕ ลุ่มน้ำ เน้นการปรับระบบการบริหารจัดการอุทกภัยอย่างบูรณาการ (๓)การพัฒนาและใช้พลังงานที่เป็นมิตรกับสิ่งแวดล้อม (๔)การพัฒนาเมืองอุตสาหกรรมเชิงนิเวศน์และเมืองที่เป็นมิตรกับสิ่งแวดล้อม (๕)การร่วมลดปัญหาโลกร้อนและปรับตัวให้พร้อมกับการเปลี่ยนแปลงสภาพภูมิอากาศ (๖)การใช้เครื่องมือทางเศรษฐศาสตร์และนโยบายการคลังเพื่อสิ่งแวดล้อม
๖.ด้านการปรับสมดุลและพัฒนาระบบการบริหารจัดการภาครัฐ	(๑)การปรับปรุงโครงสร้าง บทบาท ภารกิจของหน่วยงานภาครัฐ ให้มีขนาดที่เหมาะสม (๒)การวางระบบบริหารราชการแบบบูรณาการ (๓)การพัฒนากระบวนการจัดการกำลังคนและพัฒนาบุคลากรภาครัฐ (๔)การต่อต้านการทุจริตและประพฤติมิชอบ (๕)การปรับปรุงกฎหมายและระเบียบต่าง ๆ (๖)ให้ทันสมัย เป็นธรรมและเป็นสากล (๗)พัฒนาระบบการให้บริการประชาชนของหน่วยงานภาครัฐ (๘)ปรับปรุงการบริหารจัดการรายได้และรายจ่ายของภาครัฐ

๑.๒ แผนพัฒนาเศรษฐกิจและสังคมแห่งชาติ

๑.๒.๑ แผนพัฒนาเศรษฐกิจและสังคมแห่งชาติ ฉบับที่ ๑๒ (พ.ศ. ๒๕๖๐ - ๒๕๖๔)

ยึดหลักการ

“ปรัชญาของเศรษฐกิจพอเพียง การพัฒนาที่ยั่งยืน คนเป็นศูนย์กลางการพัฒนา”

❖ ประเด็นการพัฒนาหลักที่สำคัญในช่วงแผนพัฒนาเศรษฐกิจและสังคมแห่งชาติ ฉบับที่ ๑๒ มีทั้งหมด ๒๐ ประเด็น ดังนี้

๑. การพัฒนานวัตกรรมและการนำมาใช้ขับเคลื่อนการพัฒนาในทุกมิติ เพื่อยกระดับศักยภาพของประเทศ
 ๒. การส่งเสริมและสนับสนุนการวิจัยและพัฒนาวิทยาศาสตร์เทคโนโลยี และนวัตกรรม
 ๓. การเตรียมพร้อมด้านกำลังคนและการเสริมสร้างศักยภาพของประชากรในทุกช่วงวัย มุ่งเน้นการยกระดับคุณภาพทุนมนุษย์ของประเทศ
 ๔. การสร้างความเป็นธรรมและลดความเหลื่อมล้ำ
 ๕. การปรับโครงสร้างการผลิตและการสร้างโอกาสทางเศรษฐกิจในแต่ละช่วงของห่วงโซ่มูลค่า
 ๖. การปรับระบบการผลิตการเกษตรให้สอดคล้องกับพันธกรณีในด้านการเปลี่ยนแปลงสภาพภูมิอากาศและศักยภาพของพื้นที่
 ๗. การเพิ่มศักยภาพฐานการผลิตและบริการเดิมที่มีศักยภาพในปัจจุบันให้ต่อยอดไปสู่ฐานการผลิตและบริการที่เทคโนโลยีที่เข้มข้นและมีนวัตกรรมมากขึ้น ควบคู่กับการวางรากฐานเพื่อสร้างและพัฒนาภาคการผลิตและบริการสำหรับอนาคต
 ๘. การส่งเสริมสร้างความเข้มแข็งของเศรษฐกิจกระแสใหม่
 ๙. การสร้างขีดความสามารถในแข่งขันของธุรกิจบริการและการท่องเที่ยวที่มีศักยภาพให้เติบโตและสนับสนุนภาคการเกษตร
 ๑๐. การสร้างความเชื่อมโยงระหว่างภาคการผลิต
 ๑๑. การพัฒนาวิสาหกิจขนาดย่อม ขนาดเล็กและขนาดกลาง วิสาหกิจชุมชน และวิสาหกิจเพื่อสังคม
 ๑๒. การสร้างความมั่นคงของฐานทรัพยากรธรรมชาติและยกระดับคุณภาพสิ่งแวดล้อม
 ๑๓. การฟื้นฟูพื้นฐานด้านความมั่นคงที่เป็นปัจจัยสำคัญต่อการพัฒนาทางเศรษฐกิจ และสังคมของประเทศ
 ๑๔. การบริหารจัดการในภาครัฐ การป้องกันการทุจริตประพฤตมิชอบและการสร้างธรรมาภิบาลในสังคมไทย
 ๑๕. การพัฒนาโครงสร้างพื้นฐานและระบบโลจิสติกส์ของประเทศเพื่อขยายขีดความสามารถและพัฒนาคุณภาพการให้บริการเพื่อรองรับการขยายตัวของเมืองและพื้นที่เศรษฐกิจหลัก และส่งเสริมการพัฒนาคุณภาพชีวิตของทุกกลุ่มในสังคม
 ๑๖. การพัฒนาภาค เมือง และพื้นที่เศรษฐกิจ
 ๑๗. การสร้างความร่วมมือระหว่างประเทศให้เข้มข้นและส่งผลต่อการพัฒนาอย่างเต็มที่
 ๑๘. การส่งเสริมการลงทุนไทยในต่างประเทศ
 ๑๙. การปรับปรุงภาคการเงินของไทยให้มีประสิทธิภาพมากขึ้นและให้สามารถแข่งขันได้
 ๒๐. การปฏิรูปด้านการคลังและงบประมาณ
- ❖ **วัตถุประสงค์และเป้าหมายการพัฒนาในช่วงแผนพัฒนาเศรษฐกิจและสังคมแห่งชาติ**

ฉบับที่ ๑๒

วัตถุประสงค์

๑. มีจริยธรรม ความรู้ความสามารถ และพัฒนาตนเองได้ต่อเนื่องตลอดชีพ
๒. มีความมั่นคง ทางเศรษฐกิจและสังคม
๓. เศรษฐกิจ เข้มแข็ง แข่งขันได้ และมีความยั่งยืน
๔. รักษาและฟื้นฟูทรัพยากรธรรมชาติและสิ่งแวดล้อม
๕. การบริหารราชการแผ่นดินมีประสิทธิภาพ โปร่งใส ทันทสมัย และทำงานเชิงบูรณาการ
๖. กระจายความเจริญไปสู่ภูมิภาค
๗. ผลักดันให้มีความเชื่อมโยงกับประเทศต่างๆ

เป้าหมาย

- ๑.คนไทยมีคุณลักษณะ ที่มีวินัย มีทัศนคติที่ดีต่อสังคม
- ๒.ความเหลื่อมล้ำ ทางด้านรายได้ และความยากจนลดลง
- ๓.ระบบเศรษฐกิจ มีความเข้มแข็ง และแข่งขันได้
- ๔.เป็นมิตรกับสิ่งแวดล้อม
- ๕.มีความมั่นคง ในเอกราชและอธิปไตย สามัคคีและเพิ่มความเชื่อมั่นของประเทศ
- ๖.มีระบบบริหารจัดการภาครัฐ ที่มีประสิทธิภาพ ทันสมัย โปร่งใส ตรวจสอบได้และมีส่วนร่วมจากประชาชน

❖ ยุทธศาสตร์แผนพัฒนาเศรษฐกิจและสังคมแห่งชาติ ฉบับที่ ๑๒

ประกอบด้วย ๑๐ ยุทธศาสตร์หลัก ดังนี้

- ๑.ยุทธศาสตร์การเสริมสร้างและพัฒนาศักยภาพทุนมนุษย์
- ๒.ยุทธศาสตร์การสร้างความเป็นธรรมลดความเหลื่อมล้ำในสังคม
- ๓.ยุทธศาสตร์การสร้างความเข้มแข็งทางเศรษฐกิจและแข่งขันได้อย่างยั่งยืน
- ๔.ยุทธศาสตร์ด้านการเติบโตที่เป็นมิตรกับสิ่งแวดล้อมเพื่อการพัฒนาอย่างยั่งยืน
- ๕.ยุทธศาสตร์ด้านความมั่นคง
- ๖.ยุทธศาสตร์ด้านการเพิ่มประสิทธิภาพและธรรมาภิบาลในภาครัฐ
- ๗.ยุทธศาสตร์ด้านการพัฒนาโครงสร้างพื้นฐานและระบบโลจิสติกส์
- ๘.ยุทธศาสตร์ด้านวิทยาศาสตร์ เทคโนโลยี การวิจัย และนวัตกรรม
- ๙.ยุทธศาสตร์การพัฒนาภาคเมือง และพื้นที่เศรษฐกิจ
- ๑๐.ยุทธศาสตร์ด้านการต่างประเทศ ประเทศเพื่อนบ้าน และภูมิภาค

๑.๒.๒ ร่างแผนพัฒนาเศรษฐกิจและสังคมแห่งชาติ ฉบับที่ ๑๓ (พ.ศ.๒๕๖๖-๒๕๗๐)

ภายใต้กระแสแนวโน้มการเปลี่ยนแปลงที่เกิดขึ้น อาทิ ความก้าวหน้าของเทคโนโลยีอย่างพลิกผัน การเปลี่ยนแปลงโครงสร้างประชากรสู่สังคมสูงวัย และภาวะโลกร้อนจากการเปลี่ยนแปลงสภาพภูมิอากาศ ร่วมกับปัจจัยเร่งจากการแพร่ระบาดของโรคโควิด-๑๙ ที่ก่อให้เกิดความผันผวนของสถานการณ์ทางเศรษฐกิจ สังคมและสิ่งแวดล้อมแก่หลายประเทศทั่วโลก รวมถึงประเทศไทยนั้น พบว่าแนวโน้มการเปลี่ยนแปลงดังกล่าว สามารถนำมาซึ่งโอกาสและความเสี่ยงที่จะช่วยผลักดันให้การพัฒนาประเทศไทยในระยะต่อไปให้เกิดผลสำเร็จ หรือเป็นอุปสรรค หน่วงรั้งการขับเคลื่อนการพัฒนาประเทศให้ไม่สามารถบรรลุเป้าหมายที่กำหนดไว้ ขึ้นอยู่กับ บริบทหรือศักยภาพและขีดความสามารถของประเทศในการรับมือกับการเปลี่ยนแปลงที่เกิดขึ้น โดยโอกาสที่ สำหรับประเทศไทยซึ่งมีที่มาจากแนวโน้มการเปลี่ยนแปลงในระดับโลก พบว่ามีที่มาจากความก้าวหน้าและความแพร่หลายของเทคโนโลยีเป็นหลัก ซึ่งการสรรค์สร้างประโยชน์จากเทคโนโลยีให้เกิดเป็นโอกาสสำหรับ ประเทศไทยได้นั้น ต้องอาศัยการพัฒนาคนและระบบบริหารจัดการด้านดิจิทัลและข้อมูลสารสนเทศให้มีความ พร้อมเพื่อรองรับโอกาสที่เกิดขึ้นจากการเปลี่ยนแปลงให้กระจายลงสู่ทุกภาคส่วนอย่างทั่วถึง เท่าทัน ขณะเดียวกัน ความเสี่ยงที่คาดว่าจะส่งผลกระทบต่อประเทศไทยในการที่จะต้องเร่งแสวงหาแนวทางในการแก้ไขรับมือ นั้น พบว่ามาจากแนวโน้มด้านการเปลี่ยนแปลงโครงสร้าง ประชากร ความเหลื่อมล้ำด้านดิจิทัล รวมถึงปัญหาสิ่งแวดล้อมและภัยธรรมชาติ ซึ่งจะบั่นทอนขีดความสามารถ ในการแข่งขันของประเทศ รวมถึงยังอาจเป็นเงื่อนไขท้าทายต่อมิติการพัฒนาทรัพยากรมนุษย์และการสร้าง ความเสมอภาคในสังคมซึ่งบริบทสถานการณ์ของประเทศไทยที่ยังมีข้อจำกัดภายในหลายประการนั้น หากไม่ได้รับ การแก้ไขอย่างเร่งด่วนอาจส่งผลกระทบต่อประเทศไทยมีความเปราะบางยิ่งขึ้นเมื่อต้องเผชิญกับความเสี่ยงต่าง ๆ ที่มีความผันผวนสูง ตลอดจนอาจพลาดโอกาสที่จะใช้ประโยชน์จากพลวัตการเปลี่ยนแปลงที่เกิดขึ้นใน

การพัฒนาประเทศไปสู่เป้าหมายที่ต้องการ และส่งผลให้ประเทศไทยไม่สามารถก้าวตามโลกได้อย่างเท่าทัน นำไปสู่การสูญเสียความสามารถในการแข่งขันในระยะยาว และอาจต้องจมกับปัญหาเรื้อรังที่ฉุดรั้งความก้าวหน้าของประเทศในทุกมิติอย่างไม่อาจหลีกเลี่ยงได้ เพื่อให้สามารถขับเคลื่อนการพัฒนาประเทศในช่วงระยะเวลาของแผนพัฒนาฯ ฉบับที่ ๑๓ (พ.ศ. ๒๕๖๖ – ๒๕๗๐) ให้เกิดผลสัมฤทธิ์ในทิศทางที่จะนำไปสู่การบรรลุเป้าหมายตามยุทธศาสตร์ชาติ ๒๐ ปี ได้อย่างเป็นรูปธรรม ภายใต้เงื่อนไขความท้าทายทั้งหลายดังกล่าว จึงจำเป็นที่ประเทศจะต้องเสริมสร้างให้เกิดความเปลี่ยนแปลงครั้งใหญ่ในระดับโครงสร้างของประเทศ บนพื้นฐานของความเข้มแข็ง สมดุล และยั่งยืน เพื่อก้าวข้ามปัญหาอุปสรรคเดิมให้ประเทศไทยมีสมรรถนะเพียงพอต่อการบริหารจัดการความเสี่ยง พร้อมทั้งเร่งเพิ่มศักยภาพในการสร้างสรรค์ประโยชน์จากโอกาสที่เกิดขึ้นได้อย่างเหมาะสมและทันท่วงที ทั้งนี้ การยกระดับสมรรถนะและศักยภาพของประเทศไทยในระยะยาวอันใกล้จะไม่สามารถเกิดขึ้นได้อย่างเป็นรูปธรรมหากอาศัยเพียงการมุ่งแก้ไขเฉพาะหน้าหรือการปรับเปลี่ยนแนวทางการดำเนินงานในรายละเอียดเพียงเล็กน้อย เนื่องจากการปรับตัวแบบค่อยเป็นค่อยไปจะไม่เท่าทันต่อพลวัตการเปลี่ยนแปลงที่เกิดขึ้นอย่างรวดเร็วฉับพลันในยุคปัจจุบัน อีกทั้งยังไม่เพียงพอสำหรับการรับมือกับความเสี่ยงที่อาจส่งผลกระทบต่อที่รุนแรงและแผ่ขยายในวงกว้าง หรือทันต่อการแสวงหาโอกาสที่จะสร้างผลประโยชน์ที่ผลักดันให้ประเทศไทยสามารถบรรลุเป้าหมายในการพัฒนาภายใต้กรอบยุทธศาสตร์ชาติได้ตามกรอบระยะเวลาที่กำหนด

๑. พลิกโฉมประเทศไทย สู่อุตสาหกรรมสร้างคุณค่า สังคมเดินหน้าอย่างยั่งยืน (Transformation to Hi-Value and Sustainable Thailand)

การวางกรอบทิศทางการพัฒนาประเทศในระยะของแผนพัฒนาฯ ฉบับที่ ๑๓ มีจุดประสงค์เพื่อพลิกโฉมประเทศไทย หรือ เปลี่ยนแปลงประเทศขนานใหญ่ (Thailand's Transformation) ภายใต้แนวคิด “Resilience” ซึ่งมีจุดมุ่งหมายในการลดความเปราะบาง สร้างความพร้อมในการรับมือกับการเปลี่ยนแปลง สามารถปรับตัวให้อยู่รอดได้ในสภาวะวิกฤติ โดยสร้างภูมิคุ้มกันทั้งในระยะสั้นและระยะยาว เพื่อให้ประเทศสามารถเติบโตได้อย่างยั่งยืน โดยการพลิกโฉมประเทศไทยครอบคลุมตั้งแต่การเปลี่ยนแปลงในระดับโครงสร้าง นโยบาย และกลไก ในขณะเดียวกัน กรอบแผนพัฒนาฯ ฉบับที่ ๑๓ ยังมุ่งกำหนดทิศทางการพัฒนาประเทศให้สอดคล้องกับปรัชญาของเศรษฐกิจพอเพียง ผ่านการสร้างสมดุลในการกระจายผลประโยชน์จากการพัฒนาแก่ทุกภาคส่วนเศรษฐกิจและสังคมอย่างเป็นธรรม รวมทั้งการสร้างสมดุลระหว่างความสามารถในการแข่งขันกับต่างประเทศกับความสามารถในการพึ่งตนเอง พร้อมทั้งการปรับเปลี่ยนองค์ประกอบในมิติต่าง ๆ ให้เท่าทันและสอดคล้องกับพลวัตและบริบทใหม่ของโลก โดยคำนึงถึงเงื่อนไขของสถานการณ์และทรัพยากรของประเทศ นอกจากนี้ กรอบแผนพัฒนาฯ ฉบับที่ ๑๓ ยังให้ความสำคัญกับเป้าหมายการพัฒนาอย่างยั่งยืน ในการเสริมสร้างคุณภาพชีวิตที่ดีของประชาชนทุกกลุ่ม และส่งต่อทรัพยากรธรรมชาติและสิ่งแวดล้อมที่ดีไปยังคนรุ่นต่อไป เพื่อให้การขับเคลื่อนการพัฒนาประเทศเกิดผลสัมฤทธิ์ตามเป้าหมายที่กำหนดไว้ในยุทธศาสตร์ชาติ และสอดคล้องกับแนวคิดการพัฒนาประเทศทั้งหมดตามที่กล่าวถึงข้างต้น การพลิกโฉมประเทศไทย (Thailand's Transformation) ในระยะแผนพัฒนาฯ ฉบับที่ ๑๓ จึงมีเป้าหมายหลักเพื่อพลิกโฉมประเทศไปสู่ “เศรษฐกิจสร้างคุณค่า สังคมเดินหน้าอย่างยั่งยืน” หรือ “Hi-Value and Sustainable Thailand” โดยใช้องค์ความรู้ ความคิดสร้างสรรค์ เทคโนโลยี และนวัตกรรมเป็นเครื่องมือในการขับเคลื่อนการยกระดับศักยภาพและพัฒนาประเทศในทุกมิติ เพื่อสนับสนุน เสริมสร้างการสร้างมูลค่าเพิ่มทางเศรษฐกิจและขีดความสามารถในการแข่งขัน และเพื่อส่งเสริมโอกาสและความเสมอภาคทางสังคมอย่างทั่วถึง ตลอดจนทำให้เกิดการปรับเปลี่ยนรูปแบบการผลิตและการบริโภคให้เป็นมิตรกับสิ่งแวดล้อม ให้เป็นไปในทิศทางที่ประเทศสามารถปรับตัวและรองรับกับการเปลี่ยนแปลงได้อย่างเท่าทัน ตลอดจนสามารถอยู่รอดและเติบโตได้อย่างต่อเนื่องในระยะยาวไปพร้อมกับการรักษาความยั่งยืนของทรัพยากรธรรมชาติและสิ่งแวดล้อม

๒. องค์ประกอบหลักของการขับเคลื่อนประเทศสู่ “เศรษฐกิจสร้างคุณค่า สังคมเดินหน้าอย่างยั่งยืน” (Hi-Value and Sustainable Thailand)

เนื่องด้วยเป้าประสงค์ที่ต้องการให้แผนพัฒนาเศรษฐกิจและสังคมแห่งชาติ ทำหน้าที่ระบุทิศทางการพัฒนาประเทศที่ควรมุ่งเน้นได้อย่างชัดเจน การกำหนดกรอบแผนพัฒนาฯ ฉบับที่ ๑๓ จึงมุ่งเน้นคัดเลือกประเด็นการพัฒนาที่มีลำดับความสำคัญสูงในการพลิกโฉมประเทศไทยสู่ Hi-Value and Sustainable Thailand ในองค์ประกอบสำคัญ ๔ ประการ ได้แก่

- ๑) เศรษฐกิจมูลค่าสูงที่เป็นมิตรต่อสิ่งแวดล้อม (High Value-Added Economy)
- ๒) สังคมแห่งโอกาสและความเสมอภาค (High Opportunity Society)
- ๓) วิถีชีวิตที่ยั่งยืน (Eco-Friendly Living)
- ๔) ปัจจัยสนับสนุนการพลิกโฉมประเทศ (Key Enablers for Thailand’s Transformation)

โดยภายใต้องค์ประกอบในแต่ละด้าน ได้มีการกำหนด “หมุดหมาย” (Milestones) ซึ่งเป็นการบ่งบอกถึงสิ่งที่ประเทศไทยปรารถนาจะ ‘เป็น’ มุ่งหวังจะ ‘มี’ หรือต้องการจะ ‘ขจัด’ ในช่วงระยะเวลา ๕ ปี ของแผนพัฒนาฯ ฉบับที่ ๑๓ เพื่อสะท้อนประเด็นการพัฒนาที่มีความสำคัญต่อการพลิกโฉมประเทศไทยสู่การเป็น Hi-Value and Sustainable Thailand ภายในปี ๒๕๗๐ โดยรายละเอียดขององค์ประกอบทั้ง ๔ ด้าน และหมุดหมาย มีดังนี้

๑) เศรษฐกิจมูลค่าสูงที่เป็นมิตรต่อสิ่งแวดล้อม (High Value-Added Economy)

ไทยมีความสามารถในการแข่งขันสูง บนพื้นฐานของการสร้างมูลค่าเพิ่ม จากการพัฒนาต่อยอด และใช้ประโยชน์จากองค์ความรู้ ความคิดสร้างสรรค์ เทคโนโลยี และนวัตกรรม พร้อมกับการลดผลกระทบเชิงลบต่อสิ่งแวดล้อม และมีการใช้ทรัพยากรธรรมชาติอย่างมีประสิทธิภาพ โดยการปรับทิศทางการผลิตเดิมที่มีความสำคัญ แต่มีความเสี่ยงที่จะสูญเสียความสามารถในการแข่งขันในอนาคตและมีความเสี่ยงที่จะสูญเสียส่วนแบ่งทางการตลาดหรือได้รับผลกระทบเชิงลบจากกระแสการเปลี่ยนแปลงของโลกหากไม่มีการปรับตัว และส่งเสริมภาคการผลิตที่ไทยมีศักยภาพสอดคล้องกับทิศทางการเปลี่ยนแปลงของโลก โดยหมุดหมายที่ประเทศต้องบรรลุให้ได้ภายในระยะ ๕ ปีของแผนพัฒนาฯ ฉบับที่ ๑๓ เพื่อให้เป้าหมายของการมี “เศรษฐกิจมูลค่าสูงที่เป็นมิตรต่อสิ่งแวดล้อม” บังเกิดผลอย่างเป็นรูปธรรม ประกอบด้วย

หมุดหมายที่ ๑ ไทยเป็นประเทศชั้นนำด้านสินค้าเกษตรและเกษตรแปรรูปมูลค่าสูง

หมุดหมายที่ ๒ ไทยเป็นจุดหมายของการท่องเที่ยวที่เน้นคุณค่าและความยั่งยืน

หมุดหมายที่ ๓ ไทยเป็นฐานการผลิตยานยนต์ไฟฟ้าของอาเซียน

หมุดหมายที่ ๔ ไทยเป็นศูนย์กลางทางการแพทย์และสุขภาพมูลค่าสูง

หมุดหมายที่ ๕ ไทยเป็นประตูการค้าการลงทุนและจุดยุทธศาสตร์ทางโลจิสติกส์ที่สำคัญของภูมิภาค

หมุดหมายที่ ๖ ไทยเป็นฐานการผลิตอิเล็กทรอนิกส์อัจฉริยะและบริการดิจิทัลของอาเซียน

๒) สังคมแห่งโอกาสและความเสมอภาค (High Opportunity Society)

ทุกกลุ่มคนในประเทศมีโอกาสในการเลื่อนสถานะทางเศรษฐกิจและสังคมอย่างเต็มศักยภาพ ประชาชนได้รับความคุ้มครองทางสังคมที่เพียงพอ เหมาะสม ทุกภาคส่วนในสังคมมีส่วนร่วมและได้รับประโยชน์จากการเจริญเติบโตทางเศรษฐกิจอย่างเสมอภาค และประเทศมีความเหลื่อมล้ำลดลงในทุกมิติ โดยการใช้เทคโนโลยี ฐานข้อมูลสารสนเทศ และดิจิทัลแพลตฟอร์ม เป็นเครื่องมือในการส่งเสริมการแข่งขันที่เปิดกว้างและเป็นธรรมเพื่อลดความเหลื่อมล้ำในเชิงธุรกิจ และผลักดันให้เกิดการเพิ่มผลิตภาพและพัฒนานวัตกรรมอย่างต่อเนื่อง

การส่งเสริมกิจกรรมทางเศรษฐกิจและยกระดับคุณภาพบริการสาธารณะในเมืองหลักและท้องถิ่นต่างจังหวัด เพื่อลดความเหลื่อมล้ำในเชิงพื้นที่ตลอดจนการช่วยเหลือผู้มีรายได้น้อยด้วยโอกาสอย่างตรงกับปัญหาความต้องการ การใช้นโยบายการเงินการคลังเพื่อสนับสนุนการกระจายรายได้ และการจัดความคุ้มครองทางสังคมอย่างมีประสิทธิภาพ เพื่อเพิ่มพลวัตการเคลื่อนสถานะทางเศรษฐกิจและสังคม(socioeconomic mobility) ทั้งนี้ การมุ่งลดความเหลื่อมล้ำในเชิงธุรกิจ เชิงพื้นที่ และเพิ่มพลวัตการเคลื่อนสถานะทางเศรษฐกิจและสังคมดังกล่าว จะนำไปสู่การลดความเหลื่อมล้ำทางรายได้ ความมั่งคั่ง และการเข้าถึงการศึกษา สาธารณสุข และบริการสาธารณะอื่น ๆ ที่มีคุณภาพ โดยหมายความว่าต้องบรรลุในท่วงระยะเวลาของแผนพัฒนาฯ ฉบับที่ ๑๓ เพื่อผลักดันการสร้าง “สังคมแห่งโอกาสและความเสมอภาค” อย่างเป็นรูปธรรมประกอบด้วย

หมายเหตุที่ ๗ ไทยมี SMEs ที่เข้มแข็ง มีศักยภาพสูง และสามารถแข่งขันได้

หมายเหตุที่ ๘ ไทยมีพื้นที่และเมืองหลักของภูมิภาคที่มีความเจริญทางเศรษฐกิจทันสมัย และน่าอยู่

หมายเหตุที่ ๙ ไทยมีความยากจนข้ามรุ่นลดลง และคนไทยทุกคนมีความคุ้มครองทางสังคมที่เพียงพอเหมาะสม

๓) วิถีชีวิตที่ยั่งยืน (Eco-Friendly Living)

ทุกภาคส่วนในสังคมมีรูปแบบการดำเนินชีวิตและกิจกรรมทางเศรษฐกิจที่เอื้อให้เกิดความยั่งยืนของทรัพยากรธรรมชาติ ระบบนิเวศ และสภาพภูมิอากาศ พร้อมทั้งสามารถรับมือและมีภูมิคุ้มกันจากสภาพแวดล้อมที่เปลี่ยนแปลงไป โดยให้ความสำคัญกับการพัฒนาประสิทธิภาพของการบริหารจัดการ ทั้งการจัดการของภาครัฐและบทบาทของภาคส่วนต่าง ๆ ที่เกี่ยวข้อง รวมถึงการประยุกต์ใช้เทคโนโลยี เพื่อมุ่งจัดการกับปัญหาที่เป็นภัยคุกคามสำคัญทั้งในประเทศไทยและในระดับโลก ซึ่งได้แก่ ปัญหาขยะ มลพิษทางน้ำ มลพิษอากาศ ก๊าซเรือนกระจก และความเสี่ยงของภัยธรรมชาติอันเนื่องมาจากการเปลี่ยนแปลงของสภาพภูมิอากาศ ด้วยการยกระดับระบบการจัดการและโครงสร้างพื้นฐานที่เกี่ยวข้อง พร้อมทั้งพัฒนาเทคโนโลยีให้เกิดการปรับเปลี่ยนพฤติกรรมการผลิตและบริโภคให้มีความรับผิดชอบต่อสิ่งแวดล้อม โดยหมายความว่าต้องบรรลุในท่วงระยะเวลาของแผนพัฒนาฯ ฉบับที่ ๑๓ เพื่อผลักดันการสร้าง “วิถีชีวิตที่ยั่งยืน” อย่างเป็นรูปธรรมประกอบด้วย

หมายเหตุที่ ๑๐ ไทยมีเศรษฐกิจหมุนเวียนและสังคมคาร์บอนต่ำ

หมายเหตุที่ ๑๑ ไทยสามารถลดความเสี่ยงและผลกระทบจากภัยธรรมชาติและ การเปลี่ยนแปลงสภาพภูมิอากาศ

๔) ปัจจัยสนับสนุนการพลิกโฉมประเทศ (Key Enablers for Thailand's Transformation)

ปัจจัยขับเคลื่อนที่เอื้อต่อการเปลี่ยนผ่านประเทศไปสู่การเป็น Hi-Value and Sustainable Thailand โดยเฉพาะกลไกการพัฒนาทรัพยากรมนุษย์ทั้งระบบการศึกษา และการยกระดับและปรับทักษะแรงงาน ที่มีคุณภาพได้มาตรฐาน สอดคล้องกับความต้องการของตลาดแรงงานและโลกยุคใหม่และส่งเสริมการเคลื่อนย้ายแรงงานไปสู่ภาคการผลิตและบริการที่มีผลิตภาพและมูลค่าสูง และกลไกการบริหารจัดการภาครัฐ ทั้งระเบียบกฎหมาย ระบบงบประมาณ โครงสร้างพื้นฐาน การให้บริการสาธารณะตลอดจนการติดตามประเมินผล ที่ทันสมัย เท่าทันต่อการเปลี่ยนแปลง ตอบสนองความต้องการได้อย่างมีประสิทธิภาพ และสอดคล้องกับทิศทางการพัฒนาประเทศ โดยหมายความว่าต้องบรรลุในระยะเวลาของแผนพัฒนาฯ ฉบับที่ ๑๓ เพื่อสร้าง “ปัจจัยสนับสนุนการพลิกโฉมประเทศ” ประกอบด้วย

หมายเหตุที่ ๑๒ ไทยมีกำลังคนสมรรถนะสูง มุ่งเรียนรู้อย่างต่อเนื่อง ตอบโจทย์การพัฒนาแห่งอนาคต

หมายเหตุที่ ๑๓ ไทยมีภาครัฐที่มีสมรรถนะสูง

๑.๓ แผนพัฒนาภาค / แผนพัฒนากลุ่มจังหวัด / แผนพัฒนาจังหวัด

๑.๓.๑ แผนพัฒนาภาคตะวันออกเฉียงเหนือ

แผนพัฒนาภาค เป็นแผนที่ยึดกระบวนการมีส่วนร่วมของทุกภาคส่วนจากทุกจังหวัดทั้ง ๔ ภูมิภาค ขึ้น เพื่อสนับสนุนจังหวัดและกลุ่มจังหวัดให้สามารถ ใช้เป็นกรอบแนวทางในการจัดทำแผนพัฒนาจังหวัดและแผนพัฒนากลุ่มจังหวัด แผนพัฒนาภาค จัดทำโดยสำนักงานพัฒนาการเศรษฐกิจและสังคมแห่งชาติ (สศช.) มีวัตถุประสงค์เพื่อให้เกิดการพัฒนาที่สมดุล ยึดแนวความคิดการพัฒนาตาม “ปรัชญาของเศรษฐกิจพอเพียง” โดยประกอบไปด้วย ยุทธศาสตร์การพัฒนาภาคเหนือ ยุทธศาสตร์การพัฒนาภาคตะวันออกเฉียงเหนือ ยุทธศาสตร์การพัฒนาภาคกลาง ยุทธศาสตร์การพัฒนาภาคใต้ ซึ่งการจัดทำแผนพัฒนาท้องถิ่นสี่ปีขององค์การบริหารส่วนตำบลเมืองคงมีความสัมพันธ์กับแผนพัฒนาภาคตะวันออกเฉียงเหนือ ด้านเศรษฐกิจ ด้านการเกษตร

การท่องเที่ยว การค้าการลงทุน การพัฒนาคนให้มีสุขภาพที่ดีทั้งร่างกาย จิตใจและสติปัญญา รอบรู้ เท่าทัน การเปลี่ยนแปลง สามารถดำรงชีพได้อย่างมีคุณภาพ สร้างความมั่นคงด้านอาหาร แก้ไขปัญหาความยากจน หนี้สิน และการออมของครัวเรือน มีสัมมาอาชีพที่มั่นคง สามารถพึ่งพาตนเองและดูแลครอบครัวได้อย่างอบอุ่น พื้นฟูทรัพยากรธรรมชาติและสิ่งแวดล้อมให้สมบูรณ์ มีรายละเอียดสรุปย่อ ดังนี้

❖ กรอบยุทธศาสตร์การพัฒนาภาค

ตามพระราชบัญญัติระเบียบบริหารราชการแผ่นดิน (ฉบับที่ ๗) พ.ศ. ๒๕๕๐ มาตรา ๕๓/๑ และ มาตรา ๕๓/๒ บัญญัติให้จังหวัดและกลุ่มจังหวัดทำแผนพัฒนาจังหวัดและแผนพัฒนากลุ่มจังหวัดให้สอดคล้องกับแนวทางการพัฒนาเศรษฐกิจและสังคมแห่งชาติ และตอบสนองความต้องการของประชาชนในท้องถิ่น สำนักงานพัฒนาการเศรษฐกิจและสังคมแห่งชาติ (สศช.) จึงได้จัดทำกรอบยุทธศาสตร์การพัฒนาภาคที่ยึดกระบวนการมีส่วนร่วมของทุกภาคส่วนจากทุกจังหวัดทั้ง ๔ ภูมิภาคขึ้น เพื่อสนับสนุนจังหวัดและกลุ่มจังหวัดให้สามารถใช้เป็นกรอบแนวทางในการจัดทำแผนพัฒนาจังหวัดและแผนพัฒนากลุ่มจังหวัด

๑. แนวคิดและหลักการ

๑.๑ ยึดแนวความคิดการพัฒนาตาม “ปรัชญาของเศรษฐกิจพอเพียง” ให้เกิดการพัฒนาที่สมดุล เป็นธรรม และมีภูมิคุ้มกันต่อผลกระทบจากกระแสการเปลี่ยนแปลงทั้งจากภายนอกและภายในประเทศ ควบคู่กับกับแนวคิด “การพัฒนาแบบองค์รวม” ที่ยึด คน ผลประโยชน์ของประชาชน ภูมิสังคม ยุทธศาสตร์พระราชทาน เข้าใจ เข้าถึง และพัฒนา ยึดหลักการมีส่วนร่วมของทุกภาคภาคีการพัฒนา และหลักธรรมาภิบาล เพื่อให้สังคมสมานฉันท์และอยู่เย็นเป็นสุขร่วมกัน

๑.๒ หลักการ มุ่งสร้างความเชื่อมโยงกับแผนระดับชาติต่างๆ นโยบายรัฐบาล แผนการบริหารราชการแผ่นดิน เพื่อสร้างโอกาสทางการพัฒนา สอดคล้องกับภูมิสังคมของพื้นที่ โดย

(๑) กำหนดรูปแบบการพัฒนาเชิงพื้นที่ของประเทศและภาค รวมถึงชุมชน

(๒) กำหนดบทบาทและยุทธศาสตร์การพัฒนาภาคให้สอดคล้องกับศักยภาพและโอกาสของพื้นที่

๒. ทิศทางการพัฒนาเชิงพื้นที่

ภายใต้กระแสโลกาภิวัตน์ที่มีการเปลี่ยนแปลงตลอดเวลา สภาพแวดล้อมภายนอกเป็นปัจจัยสำคัญต่อการพัฒนาประเทศ เป็นผลให้จำเป็นต้องเตรียมการรองรับการเปลี่ยนแปลงดังกล่าวให้เหมาะสม การพัฒนาที่สมดุล ดังนั้นจึงกำหนดทิศทางการพัฒนาพื้นที่ของประเทศ ดังนี้

๒.๑ พัฒนาพื้นที่ในภูมิภาคต่างๆ ของประเทศให้เชื่อมโยงกับภูมิภาคเอเชียตะวันออกเฉียงใต้ เพื่อเป็นฐานการพัฒนาด้านอุตสาหกรรม การเกษตรและการแปรรูปการเกษตร และการท่องเที่ยวของภูมิภาค โดยเฉพาะ

๒.๑.๑ พัฒนาพื้นที่เชื่อมโยงทางเศรษฐกิจตามแนวตะวันออก – ตะวันตก (East West Economic Corridor) เช่น พื้นที่เขตเศรษฐกิจแม่สอด-สุโขทัย-พิษณุโลก-ขอนแก่น-มุกดาหาร แนวสะพานเศรษฐกิจพื้นที่อรัญประเทศ-สระแก้ว-ปราจีนบุรี พื้นที่เศรษฐกิจระนอง-ชุมพร-บางสะพาน แนวสะพานเศรษฐกิจพังงา-กระบี่-สุราษฎร์ธานี-นครศรีธรรมราช และแนวสะพานเศรษฐกิจสตูล-สงขลา

๒.๑.๒ พัฒนาพื้นที่เชื่อมโยงทางเศรษฐกิจตามแนวเหนือ-ใต้ (North South Economic Corridor) ได้แก่ แนวเศรษฐกิจเชียงใหม่-เชียงราย-พิษณุโลก-นครสวรรค์-จังหวัดปริมณฑล แนวเศรษฐกิจหนองคาย-อุดรธานี-ขอนแก่น-นครราชสีมา-จังหวัดปริมณฑล พื้นที่แหลมฉบัง-ชลบุรี-ฉะเชิงเทรา-สระแก้ว-บุรีรัมย์-มุกดาหาร

๒.๒ พัฒนาบริการพื้นฐานของชุมชนเพื่อรองรับการพัฒนาเศรษฐกิจเชื่อมโยงระหว่างประเทศ โดยเน้นพื้นที่ชุมชนตามแนวเขตเศรษฐกิจเหนือ-ใต้ และตะวันออก-ตะวันตก โดยเฉพาะชุมชนเศรษฐกิจชายแดน

๒.๓ พัฒนาระบบโลจิสติกส์และโครงข่ายคมนาคมขนส่งเพื่อสนับสนุนการเพิ่มขีดความสามารถในการแข่งขันเชิงพื้นที่ เช่น การพัฒนาระบบบรรณาง เพิ่มประสิทธิภาพการขนส่งทางน้ำ และเพิ่มประสิทธิภาพการเชื่อมโยงโครงข่ายการคมนาคมบริเวณจุดตัด เช่น พิษณุโลก และขอนแก่น

๒.๔ สร้างความมั่นคงของฐานทรัพยากรธรรมชาติและสิ่งแวดล้อม เพื่อรักษาสมดุลของระบบนิเวศให้ยั่งยืน ได้แก่ พัฒนาแหล่งน้ำให้เพียงพอต่อการเกษตร พัฒนาสิ่งแวดล้อมเมืองและแหล่งอุตสาหกรรม และการจัดให้มีการจัดการใช้ประโยชน์ที่ดินอย่างมีประสิทธิภาพ

๓. ยุทธศาสตร์การพัฒนาภาคตะวันออกเฉียงเหนือ

เป้าหมาย ศูนย์กลางเศรษฐกิจของอนุภูมิภาคกลุ่มแม่น้ำโขง

- (๑) บริหารจัดการน้ำให้เพียงพอต่อการพัฒนาเศรษฐกิจและคุณภาพชีวิตอย่างยั่งยืน
- (๒) แก้ปัญหาความยากจนและพัฒนาคุณภาพชีวิตผู้มีรายได้น้อยเพื่อ ลดความเหลื่อมล้ำทางสังคม
- (๓) สร้างความเข้มแข็งของฐานเศรษฐกิจภายในควบคู่กับ การแก้ปัญหาทรัพยากรธรรมชาติและสิ่งแวดล้อม
- (๔) พัฒนาการท่องเที่ยวเชิงบูรณาการ ตัวชี้วัดและค่าเป้าหมาย
- (๕) ใช้โอกาสจากการพัฒนาโครงข่ายคมนาคมขนส่งที่เชื่อมโยงพื้นที่ เศรษฐกิจหลักภาคกลางและพื้นที่ระเบียงเศรษฐกิจภาคตะวันออก (EEC) เพื่อพัฒนาเมือง และพื้นที่เศรษฐกิจ ใหม่ ๆ ของภาค
- (๖) พัฒนาความร่วมมือและใช้ประโยชน์จากข้อตกลงกับประเทศ เพื่อนบ้านในการสร้างความเข้มแข็งทางเศรษฐกิจตามแนวชายแดนและแนวระเบียงเศรษฐกิจ

❖ ทิศทางการพัฒนากลุ่มจังหวัดและจังหวัด

(๑) กลุ่มภาคตะวันออกเฉียงเหนือตอนบน ๑ ประกอบด้วยอุดรธานี หนองคาย หนองบัวลำภู และเลย เน้นการฟื้นฟูระบบนิเวศเพื่อรักษาสมดุลธรรมชาติ การปรับโครงสร้างการผลิตด้านการเกษตรส่งเสริมการค้า การลงทุนและการท่องเที่ยวเชื่อมโยงกับประเทศเพื่อนบ้าน

(๒) กลุ่มภาคตะวันออกเฉียงเหนือตอนบน ๒ ประกอบด้วย สกลนคร นครพนม และมุกดาหาร เน้นให้ความสำคัญกับความร่วมมือทางเศรษฐกิจกับประเทศเพื่อนบ้าน เพิ่มประสิทธิภาพการผลิตสินค้าการเกษตรส่งเสริมพื้นที่ชลประทาน การทำปศุสัตว์โดยเฉพาะโคนเนื้อ

(๓) กลุ่มภาคตะวันออกเฉียงเหนือตอนกลาง ประกอบด้วย ขอนแก่น กาฬสินธุ์ มหาสารคาม และร้อยเอ็ด เน้นการพัฒนาโครงสร้างพื้นฐานของเมืองรองรับการเป็นศูนย์กลางการค้าบริการ และการลงทุนของภาค การใช้ประโยชน์พื้นที่ชลประทานให้เกิดประโยชน์สูงสุด การทำการเกษตรก้าวหน้า การเตรียมการรองรับอุตสาหกรรมพลังงานทดแทน (Ethanol) ควบคู่กับการเพิ่มประสิทธิภาพการผลิต

(๔) กลุ่มภาคตะวันออกเฉียงเหนือตอนล่าง ๑ ประกอบด้วย นครราชสีมา ชัยภูมิ บุรีรัมย์ สุรินทร์ มุ่งเน้นการพัฒนาาระบบชลประทานให้เต็มศักยภาพ การเตรียมการรองรับอุตสาหกรรมพลังงานทดแทน (Ethanol) พัฒนาการท่องเที่ยวทั้งการท่องเที่ยวเชิงนิเวศน์และอารยธรรมขอมด้วยการสร้างคุณค่าเพิ่ม และพัฒนาเส้นทาง

(๕) กลุ่มภาคตะวันออกเฉียงเหนือตอนล่าง ๒ ประกอบด้วย อุบลราชธานี ศรีสะเกษ ยโสธร และอำนาจเจริญ มุ่งเน้นการพัฒนาแหล่งน้ำ และระบบบริหารจัดการเพื่อแก้ไขปัญหาหน้าท่วมและขาดแคลนน้ำ การสร้างงานและรายได้จากการท่องเที่ยวให้มากขึ้น

❖ โครงการที่สำคัญ (Flagship Project)

- (๑) โครงการพัฒนาระบบน้ำชุมชนเพื่อเกษตรยังชีพนอกเขตชลประทาน สู้ภัยแล้ง
- (๒) โครงการการพัฒนาแหล่งน้ำเพื่อการเกษตรและการสร้างระบบส่งน้ำที่ครอบคลุม และทั่วถึงพื้นที่ชลประทานและนอกเขตชลประทาน
- (๓) โครงการส่งเสริมบทบาทพ่อแม่ เพื่อเตรียมความพร้อมก่อนการตั้งครรภ์ ระหว่าง การตั้งครรรภ์และการเลี้ยงบุตร
- (๔) โครงการปลอดภัยไปไม้ดับและมะเร็งท่อน้ำดี
- (๕) โครงการการจัดการป่าไม้และพื้นที่สีเขียวเพื่อการอนุรักษ์อย่างยั่งยืน
- (๖) โครงการส่งเสริมการท่องเที่ยวเชื่อมโยงแหล่งประวัติศาสตร์ วิถีชีวิตชุมชน
- (๗) โครงการยกระดับความปลอดภัยด้านการท่องเที่ยว

๑.๓.๒ แผนพัฒนากลุ่มจังหวัด

แผนพัฒนาจังหวัดภาคตะวันออกเฉียงเหนือตอนล่าง ๑ (นครราชสีมา ชัยภูมิ บุรีรัมย์ สุรินทร์) ระยะ ๕ ปี (พ.ศ.๒๕๖๑-๒๕๖๕) ฉบับทบทวน ปี พ.ศ.๒๕๖๔ สรุปประเด็นสำคัญ ดังนี้

ตำแหน่งทางยุทธศาสตร์ (Strategies Position)

- ๑) เป็นแหล่งผลิตสินค้าเกษตรและอาหารปลอดภัย
- ๒) เป็นแหล่งผลิตผลิตภัณฑ์ใหม่ระดับประเทศ
- ๓) เป็นแหล่งท่องเที่ยวที่มีความหลากหลายทั้งการท่องเที่ยวอารยธรรมขอม เชิงนิเวศน์ การกีฬาที่มีชื่อเสียง

๔) เป็นประตูสู่อีสาน และเชื่อมโยงการค้าชายแดนกับประเทศเพื่อนบ้าน

พันธกิจ (Mission)

- ๑) ส่งเสริมการผลิตและแปรรูปข้าวหอมมะลิ
- ๒) ส่งเสริมและพัฒนาการผลิตมันสำปะหลังเพื่ออุตสาหกรรมอาหารและพลังงานทดแทน
- ๓) ส่งเสริมการเลี้ยงโคเนื้อ กระบือ และแพะและแปรรูปเชิงคุณภาพ
- ๔) ส่งเสริมการเรียนรู้สู่การปฏิบัติตามหลักปรัชญาเศรษฐกิจพอเพียง
- ๕) ส่งเสริมศักยภาพการผลิตและการตลาดผลิตภัณฑ์ใหม่
- ๖) ส่งเสริมการท่องเที่ยว ให้ได้รับความนิยม และบริหารจัดการให้มีศักยภาพ
- ๗) ส่งเสริมและพัฒนาค้าการลงทุน และค้าชายแดน
- ๘) ส่งเสริมการพัฒนาด้านสังคม

กำหนดเป้าหมายการพัฒนาในการเป็น “ศูนย์กลางเกษตรอุตสาหกรรม ผลิตภัณฑ์ใหม่ ท่องเที่ยว อารยธรรมขอม เป็นสังคมเป็นสุข”

โดยมีแนวความคิดการพัฒนา ดังนี้

๑. การเพิ่มประสิทธิภาพภาคการผลิตให้เป็นมาตรฐานปลอดภัย และพัฒนาจนถึงขั้นมาตรฐานอินทรีย์ ในภาคการเกษตรทั้งพืชและสัตว์ โดยมีการนำนวัตกรรมในพื้นที่มาช่วยให้เกษตรกร โดยเฉพาะเกษตรกร

รุ่นใหม่ (Smart Farmer) ให้มีการสืบทอดภูมิปัญญาดั้งเดิมให้คงอยู่ด้วยการน้อมนำปรัชญาเศรษฐกิจพอเพียง มาเป็นหลักในการดำเนินงาน เพื่อให้เกิดภูมิคุ้มกันต่อกระแสการเปลี่ยนแปลงของโลก

๒. พัฒนาการบริหารจัดการน้ำให้เพียงพอ ทั้งน้ำเพื่อการอุปโภค บริโภค และน้ำเพื่อการเกษตรให้เพียงพอตลอดปี โดยการเพิ่มประสิทธิภาพการกักเก็บน้ำให้อยู่ในพื้นที่ หรือการขยายพื้นที่รับน้ำ การกระจายน้ำไปยังพื้นที่

๓. ส่งเสริมการแปรรูปของสินค้าให้มากขึ้นในพื้นที่ สนับสนุนการพัฒนาอุตสาหกรรมอาหารแบบครบวงจรในพื้นที่ โดยพัฒนาช่วงกลางทางและปลายทางให้มากขึ้น ดังจะเห็นได้จากแผนพัฒนาเศรษฐกิจและสังคมแห่งชาติ ฉบับที่ ๑๒ ยุทธศาสตร์ภาค เมือง และพื้นที่เศรษฐกิจ ที่กำหนดให้กลุ่มจังหวัด โดยเฉพาะจังหวัด นครราชสีมาให้เป็นศูนย์กลางอุตสาหกรรมเกษตรแปรรูปและอาหารแบบครบวงจร

๔. ส่งเสริมอาชีพ และเพิ่มทักษะฝีมือแรงงานเพื่อสร้างโอกาสในการสร้างรายได้จากภาคการเกษตร และนอกภาคเกษตร โดยเชื่อมโยงสินค้าชุมชนกับการท่องเที่ยว

๕. สร้างมูลค่าเพิ่มในสาขาการท่องเที่ยว โดยการพัฒนาแหล่งท่องเที่ยวให้ได้มาตรฐาน ทั้งทางด้านโครงสร้างพื้นฐาน สิ่งอำนวยความสะดวก และบริการเกี่ยวเนื่องกับการท่องเที่ยว การใช้ประโยชน์จากระบบ Logistic ที่รัฐบาลไว้วางรากฐานไว้ให้ การสร้างความเชื่อมั่นในด้านความปลอดภัยแก่นักท่องเที่ยว รวมถึงการสร้างการตลาดให้เป็นที่รู้จักในวงกว้างและเป็นที่ยอมรับทางมายังกลุ่มจังหวัด

๖. การพัฒนาสังคมให้มีคุณภาพ โดยเฉพาะผู้สูงอายุให้ได้รับการดูแล มีศักยภาพ คุณภาพชีวิตที่ดีขึ้น หรือสามารถดำเนินกิจกรรมได้ตามศักยภาพ รวมทั้งการรักษาภูมิปัญญาของผู้สูงอายุเพื่อให้สืบทอดไปยังรุ่นลูกหลาน และการเพิ่มศักยภาพของเด็ก เพื่อให้สังคมมีคุณภาพและสามารถดูแลตนเองได้ในอนาคต

ประเด็นการพัฒนาที่ ๑ การพัฒนาขีดความสามารถเกษตรอุตสาหกรรมครบวงจร

-วัตถุประสงค์

เพื่อเป็นศูนย์กลางด้านเกษตรปลอดภัย และอุตสาหกรรมแปรรูปสินค้าเกษตร

-แนวทางการพัฒนา

- ๑.๑ พัฒนาและบริหารจัดการน้ำเพื่อการเกษตร
- ๑.๒ ส่งเสริมและพัฒนาระบบโลจิสติกส์และการกระจายสินค้าในภูมิภาค
- ๑.๓ ส่งเสริมการบริหารจัดการพื้นที่เกษตรกรรมให้เหมาะสม
- ๑.๔ ยกระดับสินค้าเกษตรเข้าสู่ระบบมาตรฐาน
- ๑.๕ ส่งเสริมการเกษตรผสมผสานตามแนวทางเศรษฐกิจพอเพียง
- ๑.๖ ส่งเสริมการใช้นวัตกรรมและพลังงานทดแทน
- ๑.๗ ส่งเสริมการแปรรูปผลผลิตเพื่อสร้างมูลค่าเพิ่ม
- ๑.๘ สนับสนุนให้มีการรวมกลุ่มการผลิตและจำหน่าย
- ๑.๙ ยกระดับความสามารถในการแข่งขันด้านการตลาดสินค้าเกษตร
- ๑.๑๐ ส่งเสริมอาชีพการเลี้ยงสัตว์คุณภาพสูง

ประเด็นการพัฒนาที่ ๒ การพัฒนาอุตสาหกรรมการท่องเที่ยว และผลิตภัณฑ์ใหม่

-วัตถุประสงค์

๑. เพื่อเป็นแหล่งท่องเที่ยวที่มีคุณภาพ มีความสะดวก และปลอดภัย
๒. เพื่อให้กลุ่มผู้ผลิตและผู้ประกอบการใหม่มีรายได้จากการจำหน่ายผลิตภัณฑ์ใหม่เพิ่มขึ้น

-แนวทางการพัฒนา

- ๒.๑ พัฒนาโครงสร้างพื้นฐานและสิ่งอำนวยความสะดวก
- ๒.๒ พัฒนาสินค้าและบริการทางการท่องเที่ยว
- ๒.๓ พัฒนาบุคลากรด้านการท่องเที่ยว
- ๒.๔ สร้างความเชื่อมั่นและความปลอดภัยให้นักท่องเที่ยว
- ๒.๕ พัฒนาและฟื้นฟูแหล่งท่องเที่ยว
- ๒.๖ ส่งเสริมการท่องเที่ยวเชิงกีฬา
- ๒.๗ ส่งเสริมการท่องเที่ยวตามรอยช้าง
- ๒.๘ ส่งเสริมพัฒนา การค้า การลงทุน การค้าชายแดน
- ๒.๙ ส่งเสริมการท่องเที่ยววิถีชุมชน
- ๒.๑๐ ส่งเสริมนวัตกรรมทางการท่องเที่ยว ประชาสัมพันธ์ และการตลาด
- ๒.๑๑ เพิ่มประสิทธิภาพกระบวนการผลิตใหม่ให้มีคุณภาพ
- ๒.๑๒ ส่งเสริมการตลาดและการประชาสัมพันธ์การท่องเที่ยวและผลิตภัณฑ์ใหม่
- ๒.๑๓ พัฒนาผลิตภัณฑ์ใหม่ให้มีคุณภาพและมาตรฐาน

ประเด็นการพัฒนาที่ ๓ ยกระดับการพัฒนาคุณภาพชีวิต

-วัตถุประสงค์

๑. เพื่อให้เด็กปฐมวัยมีพัฒนาการทางด้านร่างกายและสติปัญญาดีขึ้น
๒. เพื่อให้ผู้สูงอายุสามารถพึ่งพาตนเองได้ แข็งแรง มีความสุข

-แนวทางการพัฒนา

- ๓.๑ ส่งเสริมและสนับสนุนการจัดกิจกรรมการเรียนรู้ที่เน้นตัวเด็กปฐมวัยเป็นสำคัญ
- ๓.๒ พัฒนา สนับสนุน กิจกรรมการลงทุนพัฒนาด้านสังคม เพื่อยกระดับคุณภาพชีวิต
- ๓.๓ ส่งเสริมอาชีพ ทักษะชีวิต และส่งเสริมสร้างศักยภาพการพึ่งพาตนเอง
- ๓.๔ ส่งเสริมและพัฒนาตามแนวทางปรัชญาเศรษฐกิจพอเพียง

๑.๓.๓ แผนพัฒนาจังหวัดนครราชสีมา ระยะ ๕ ปี (พ.ศ. ๒๕๖๖ – ๒๕๗๐)

ตำแหน่งทางยุทธศาสตร์

๑. เป็นศูนย์กลางการคมนาคมและการขนส่ง
๒. เป็นศูนย์กลางทางการเกษตร
๓. เป็นศูนย์กลางการท่องเที่ยว
๔. เป็นศูนย์กลางอุตสาหกรรม
๕. เป็นสังคมที่มีคุณภาพตามมาตรฐานสากลประชาชนมีชีวิตที่ดีตามแนวทางเศรษฐกิจพอเพียง
๖. เป็นแหล่งพลังงานสะอาดและเป็นแหล่งทรัพยากรธรรมชาติและสิ่งแวดล้อมในภูมิภาค
๗. เป็นสังคมแห่งความมั่นคงปลอดภัยและป้องกันภัยคุกคามทุกรูปแบบ
๘. มีส่วนราชการที่มีการบริหารจัดการภาครัฐแบบบูรณาการอย่างยั่งยืน

เป้าหมายการพัฒนาจังหวัด (วิสัยทัศน์)

“ศูนย์กลางโครงข่ายคมนาคม การท่องเที่ยวเชิงนิเวศและ ศิลปวัฒนธรรมของภูมิภาค นวัตกรรม การเกษตรและอุตสาหกรรม และเป็นสังคมคุณภาพสูง”

ประเด็นการพัฒนาของจังหวัด

- ๑) ส่งเสริม พัฒนา และยกระดับด้านการเกษตร และเกษตรแปรรูปมูลค่าสูง
- ๒) ส่งเสริม พัฒนา โครงสร้างพื้นฐาน เพื่อยกระดับเศรษฐกิจ การท่องเที่ยว การค้า การลงทุน อุตสาหกรรม เศรษฐกิจ BCG และเขตเศรษฐกิจพิเศษ
- ๓) เสริมสร้างและพัฒนาคน ชุมชน เมือง และการยกระดับการบริหารจัดการภาครัฐ เพื่อสังคมคุณภาพสูง
- ๔) ยกระดับบริหารจัดการทรัพยากรธรรมชาติและสิ่งแวดล้อมให้เกิดสมดุลและยั่งยืน
- ๕) ยกระดับด้านความมั่นคงปลอดภัยในชีวิตและทรัพย์สินของประชาชน

ประเด็นการพัฒนาที่ ๑ ส่งเสริม พัฒนา และยกระดับด้านการเกษตร และเกษตรแปรรูปมูลค่าสูง

๑) วัตถุประสงค์

๑. เพื่อพัฒนาปัจจัยพื้นฐานด้านการผลิตทางการเกษตร ให้เอื้อต่อการประกอบอาชีพของเกษตรกร
๒. เพื่อยกระดับการผลิตและการแปรรูปสร้างมูลค่าเพิ่ม
๓. เพื่อเชื่อมโยงการตลาดและสร้างหลักประกันรายได้ให้แก่เกษตรกร

๒) เป้าหมายและตัวชี้วัดของประเด็นการพัฒนา

๑. มีพื้นที่ที่มีความเหมาะสมสำหรับการทำเกษตรกรรมเพิ่มขึ้น ๑.๐๘ ล้านไร่ต่อปี
๒. ผลิตภัณฑ์มวลรวมทางการเกษตรของจังหวัดเพิ่มขึ้น ร้อยละ ๒ ต่อปี
๓. ต้นทุนต่อหน่วยการผลิตการเกษตรที่ลดลง ร้อยละ ๕ ต่อปี
๔. สินค้าเกษตรอัตลักษณ์พื้นถิ่นมีมูลค่าเพิ่มขึ้นร้อยละ ๔
๕. สินค้าเกษตรมีมูลค่าเพิ่มขึ้นร้อยละ ๔
๖. การจัดตั้งกลุ่มวิสาหกิจชุมชน ๑ ตำบล ๑ วิสาหกิจชุมชน

๓) แนวทางการพัฒนา

๑. พัฒนาแหล่งน้ำเพื่อเพิ่มพื้นที่ที่มีความเหมาะสมสำหรับการทำเกษตรกรรม โดยการขุดลอกลำน้ำ การขุดลอกแก้มลิงเพื่อเพิ่มปริมาณน้ำต้นทุน การสร้างฝายเพื่อชะลอน้ำ การจัดตั้งกลุ่มผู้ใช้น้ำเพื่อร่วมกันดูแลแม่น้ำลำคลองและระบบส่งน้ำ การส่งเสริมและสนับสนุนให้เกษตรกรมีแหล่งน้ำผิวดินและใต้ดินเป็นของตนเอง การสำรวจ วิเคราะห์ และวิจัยดิน การปรับปรุง แก้ปัญหาดินเปรี้ยวและดินเค็ม อนุรักษ์ทรัพยากรดิน และน้ำ จำแนกประเภท สำนะโนที่ดิน การจัดทำระบบสารสนเทศด้านการพัฒนาที่ดิน เพื่อวางแผนการใช้ที่ดินอย่างเหมาะสมและยั่งยืน และการส่งเสริมเครือข่ายอาสาสมัครเกษตรด้านการพัฒนาที่ดิน

๒. พัฒนาขีดความสามารถด้านการผลิตพืชเศรษฐกิจและพืชทางเลือกให้ได้มาตรฐานและมีมูลค่าสูงด้วยการเกษตรอัจฉริยะ โดยการพัฒนาสินค้าเกษตรอัตลักษณ์พื้นถิ่น ผลไม้ และสมุนไพร ให้มีมูลค่าสูง ส่งเสริมและสนับสนุนสินค้าเกษตรปลอดภัยได้รับมาตรฐานมีการรับรอง ส่งเสริมการผลิตพืชทางเลือกที่มีมูลค่าสูงตามความเหมาะสมของพื้นที่แบบครบวงจร นำผลการวิจัยมาใช้ประโยชน์ด้านการพัฒนาสินค้าเกษตรด้วยการใช้เทคโนโลยีและนวัตกรรม ส่งเสริมและสนับสนุนการแก้ไขปัญหาสินค้าเกษตร พัฒนาสถาบันเกษตรกรให้มีความเข้มแข็ง (Smart farmer) และมีโอกาสเข้าถึงแหล่งทุน

๓. พัฒนาขีดความสามารถด้านปศุสัตว์ของจังหวัดให้มีประสิทธิภาพได้มาตรฐาน ต้นทุนลดลง และมีผลผลิตเป็นที่ต้องการของตลาด โดยการส่งเสริมให้เกษตรกรขึ้นทะเบียนและปรับปรุงข้อมูลให้เป็นปัจจุบัน การปรับปรุงพันธุ์สัตว์ให้ได้ผลผลิตและมีมูลค่าสูงเป็นอัตลักษณ์ของจังหวัด โดยการผสมเทียมและการกระจายน้ำเชื้อพันธุ์ดี ส่งเสริมการเลี้ยงสัตว์หรือแมลงที่ตลาดมีความต้องการสูง ส่งเสริมการใช้อาหารและพืชอาหารสัตว์ที่มีคุณภาพ พัฒนาทักษะความรู้ของเกษตรกรด้านการเลี้ยงการจัดการฟาร์ม การสุขาภิบาล การปรับปรุงพันธุ์ การจัดการอาหารและพืชอาหารสัตว์ และการใช้เทคโนโลยี/นวัตกรรมบริหารจัดการ (Smart farmer) พัฒนามาตรฐานฟาร์ม (Good Farming Management : GFM) ของกรมปศุสัตว์ รวมทั้งปศุสัตว์

อินทรีย์ ก่อสร้างโรงฆ่าสัตว์มาตรฐาน ส่งเสริมด้านโรงงานแปรรูป เพื่อให้มีการแปรรูปผลิตภัณฑ์สัตว์ บรรจุหีบห่อสินค้า และการตรวจสอบย้อนกลับ เสริมสร้างความเข้มแข็งของเครือข่าย/สถาบันเกษตรกร ส่งเสริมการผลิตในลักษณะแปลงใหญ่ เสริมสร้างโอกาสในการเข้าถึงแหล่งเงินทุน รวมทั้งการศึกษาวิจัยด้านพันธุ์สัตว์ อาหารสัตว์ การแปรรูป และอื่น ๆ

๔. ยกระดับการผลิต พัฒนาและเพิ่มศักยภาพการผลิตด้านการประมงของจังหวัดนครราชสีมา โดยการยกระดับสู่มาตรฐานการปฏิบัติทางการเพาะเลี้ยงสัตว์น้ำที่ดีสำหรับฟาร์มเลี้ยงสัตว์น้ำ การส่งเสริมให้เกษตรกรฟาร์มเพาะเลี้ยงสัตว์น้ำได้รับมาตรฐาน การปฏิบัติทางการเพาะเลี้ยงสัตว์น้ำที่ดี (ตามมาตรฐาน GAP) การเพิ่มประสิทธิภาพการผลิตสัตว์น้ำโดยการสนับสนุนการใช้นวัตกรรมและเทคโนโลยีในการผลิตสายพันธุ์ที่เหมาะสม เพื่อเพิ่มผลผลิตเฉลี่ยต่อไร่และลดต้นทุนการผลิต การจัดตั้งแปลงสาธิตการเพาะเลี้ยงด้วยระบบไบโอฟลอค (biofloc) เพื่อเป็นศูนย์การถ่ายทอดเทคโนโลยีสู่เกษตรกร รวมทั้งพัฒนามาตรฐานการผลิตและการตามสอบสินค้าประมง และการสนับสนุนการรวมกลุ่มของเกษตรกรในรูปแบบสหกรณ์ วิสาหกิจชุมชนองค์กรประมงท้องถิ่น หรือ ชมรม ให้มีความเข้มแข็ง

๕. บริหารจัดการด้านการประมงและทรัพยากรสัตว์น้ำให้มีความยั่งยืนและคงความหลากหลาย โดยการฟื้นฟูทรัพยากรสัตว์น้ำเพื่อสร้างสมดุลและความหลากหลายเพื่อให้มีทรัพยากรใช้อย่างยั่งยืน การผลิตพันธุ์สัตว์น้ำสัตว์น้ำประจำถิ่นหรือ อัตลักษณ์ของจังหวัดนครราชสีมาและสัตว์น้ำที่มีความเหมาะสมให้เพียงพอต่อการบริโภคและการส่งออก การส่งเสริมให้เกิดการมีส่วนร่วมเพื่อการบริหารจัดการทรัพยากรสัตว์น้ำรวมถึงสนับสนุนประชาชนให้มีส่วนร่วมในการบริหารจัดการทรัพยากรสัตว์น้ำ การวิจัย พัฒนา เทคโนโลยีและนวัตกรรม

เพื่อเพิ่มประสิทธิภาพในการบริหารจัดการทรัพยากรสัตว์น้ำและนางงานวิจัย เทคโนโลยีและนวัตกรรมที่ได้ไปใช้ในการบริหารจัดการทรัพยากรประมง

๖. ยกระดับการผลิตด้วยการส่งเสริมการใช้เทคโนโลยีและนวัตกรรม โดยการส่งเสริมและสนับสนุนให้เกษตรกรมีทักษะในด้านการใช้เทคโนโลยีและนวัตกรรมในการวางแผนการผลิตและการจัดการ และการส่งเสริมเกษตรกรในทักษะด้านการใช้เทคโนโลยีและนวัตกรรมในการแปรรูปสินค้าเกษตร รวมถึงสินค้าเกษตรให้มีมูลค่าเพิ่มโดยใช้เทคโนโลยีสมัยใหม่และนวัตกรรมที่เหมาะสมกับเกษตรกร

๗. ยกระดับขีดความสามารถทางการตลาดสินค้าเกษตรให้เกษตรกร โดยจัดเขตส่งเสริมอุตสาหกรรมศูนย์รวมเศรษฐกิจการค้า การลงทุนด้านเกษตรและอาหาร รวมทั้งตลาดประมูลสินค้าเกษตร และส่งเสริมให้สถาบันเกษตรกรมีความเข้มแข็ง

๘. ส่งเสริมการสร้างช่องทางการตลาดปศุสัตว์ให้แก่เกษตรกร โดยการจัดกิจกรรมทางการตลาดเพื่อส่งเสริมช่องทางการจำหน่ายสินค้าการเกษตร เช่น การจัดงานมหกรรมปศุสัตว์โคราช, จัดงาน Roadshow สินค้าปศุสัตว์ การจัดเทศกาลอาหารปิ้งย่าง เป็นต้น รวมถึงการพัฒนาช่องทางการตลาดใหม่โดยเน้นการสร้างมาตรฐานการตลาดปศุสัตว์ เช่น การพัฒนาการซื้อขายโดยการชั่งน้ำหนัก ผลักดันให้เกิดการกำหนดราคากลางสินค้าปศุสัตว์ ตลาดซื้อขายออนไลน์ เป็นต้น

๔) แผนงานโครงการ

(๑) แผนงาน พัฒนาเพื่อยกระดับด้านการเกษตร

(๒) โครงการ โครงการพัฒนาด้านการเกษตร

กิจกรรมหลักที่ ๑ พัฒนาแหล่งน้ำเพื่อเพิ่มพื้นที่ที่มีความเหมาะสมสำหรับ การทำเกษตรกรรม

กิจกรรมหลักที่ ๒ พัฒนาทรัพยากรดินและน้ำเพิ่มความอุดมสมบูรณ์

กิจกรรมหลักที่ ๓ พัฒนาขีดความสามารถด้านการผลิตพืชเศรษฐกิจและพืชทางเลือกให้ได้มาตรฐาน

และมีมูลค่าสูง

กิจกรรมหลักที่ ๔ พัฒนาขีดความสามารถด้านปศุสัตว์ของจังหวัดให้มีประสิทธิภาพได้มาตรฐาน และมีผลผลิตเป็นที่ต้องการของตลาด

กิจกรรมหลักที่ ๕ ยกระดับการผลิต พัฒนาและเพิ่มศักยภาพการผลิตด้านการประมงของจังหวัด นครราชสีมา

กิจกรรมหลักที่ ๖ บริหารจัดการด้านการประมงและทรัพยากรสัตว์น้ำให้มีความยั่งยืนและคงความหลากหลาย

กิจกรรมหลักที่ ๗ ยกระดับการผลิตด้วยการส่งเสริมการใช้เทคโนโลยีและนวัตกรรมใหม่

กิจกรรมหลักที่ ๗ ยกระดับขีดความสามารถทางการตลาดสินค้าเกษตรให้เกษตรกร

ประเด็นการพัฒนาที่ ๒ ส่งเสริม พัฒนา โครงสร้างพื้นฐาน เพื่อยกระดับเศรษฐกิจ การท่องเที่ยว การค้า การลงทุน อุตสาหกรรม เศรษฐกิจ BCG และเขตเศรษฐกิจพิเศษ

๑) วัตถุประสงค์

๑. เพื่อยกระดับระบบนิเวศทางการท่องเที่ยว (Tourism Eco System) ของจังหวัดนครราชสีมา ให้โดดเด่น มีอัตลักษณ์เป็นที่ยอมรับ เป็นแหล่งท่องเที่ยวคุณภาพ และเชื่อมโยงในทุกมิติ

๒. เพื่อขีดความสามารถทางการแข่งขันของการบริหารจัดการการท่องเที่ยวเชิงสร้างสรรค์ของจังหวัดนครราชสีมา

๓. เพื่อยกระดับชุมชนให้มีศักยภาพด้านการท่องเที่ยวเชิงสร้างสรรค์และศิลปวัฒนธรรมเพิ่มขึ้น

๔. เพื่อยกระดับความเชื่อมั่นในการจัดงานในโคราชเมืองไมซ์ซิตี้ (MICE City) ที่มีความปลอดภัยจากสถานการณ์การแพร่ระบาดของโรคติดเชื้อไวรัสโคโรนา ๒๐๑๙ (COVID-๑๙)

๕. เพื่อพัฒนาและยกระดับระบบการเดินทางขนส่งของจังหวัดนครราชสีมาให้เป็นศูนย์กลางของภาคตะวันออกเฉียงเหนือ

๖. เพื่อพัฒนาจังหวัดนครราชสีมาให้เป็นศูนย์กลางเศรษฐกิจ และอุตสาหกรรม ของภาคตะวันออกเฉียงเหนือ

๒) เป้าหมายและตัวชี้วัดของประเด็นการพัฒนา

๑. GPP ด้านการท่องเที่ยว เพิ่มขึ้นร้อยละ ๑-๒ ต่อปี

๒. ร้อยละ ๘๐ - ๘๕ ของนักท่องเที่ยวและผู้มาเยือนมีความพึงพอใจต่อการบริหารจัดการการท่องเที่ยวของจังหวัด

๓. เมืองและชุมชนที่มีศักยภาพด้านการท่องเที่ยวเชิงสร้างสรรค์และวัฒนธรรม ไม่น้อยกว่า ๑๐ -๒๐ ชุมชนต่อปี

๔. ผู้เข้าร่วมในการจัดงานเมืองไมซ์ (MICE City) ของจังหวัด ร้อยละ ๘๐ - ๘๕ มีความเชื่อมั่นในความปลอดภัยจากปัญหา Covid-๑๙

๕. ระบบการคมนาคมขนส่งของจังหวัด ได้รับการพัฒนา ครบทั้ง ๓ ประเภท

๕. GPP ภาคอุตสาหกรรม เพิ่มขึ้นร้อยละ ๑ ต่อปี

๖. มีเงินลงทุนเข้ามาในจังหวัดเพิ่มขึ้น ร้อยละ ๑ ต่อปี

๓) แนวทางการพัฒนา

๑. ส่งเสริมและพัฒนาระบบนิเวศทางการท่องเที่ยว (Tourism Eco System) ของโคราชสู่การเป็นจุดหมายปลายทางของการท่องเที่ยว โดยการพัฒนาและปรับปรุงแหล่งท่องเที่ยวทุกประเภท โดยเฉพาะการท่องเที่ยวเชิงนิเวศ ให้มีความสะดวก สะอาด และปลอดภัย จัดให้มีกิจกรรมการเดินทางท่องเที่ยวของจังหวัดนครราชสีมา และกิจกรรมอื่น ๆ เพื่อสร้างความยั่งยืน และรวมถึงการเพิ่มศักยภาพการบริหารจัดการระบบการท่องเที่ยวของจังหวัดนครราชสีมา ให้รองรับกับความต้องการของนักท่องเที่ยวในยุควิถีใหม่

๒. ยกระดับเมืองท่องเที่ยวสู่การเป็นเมืองสร้างสรรค์และวัฒนธรรม โดยการคัดเลือกพื้นที่/ประเภทของเมืองสร้างสรรค์และวัฒนธรรม และการจัดกิจกรรมส่งเสริมการท่องเที่ยวเมืองสร้างสรรค์และวัฒนธรรม เพื่อสร้างความยั่งยืน

๓. ยกระดับความปลอดภัยของเมืองจัดการประชุม นิทรรศการ และงานอีเวนต์ (MICE City) โดยการสร้างอุปทานของโคราชเมืองไมซ์ซิตี้ ให้มีความปลอดภัยจากสถานการณ์การแพร่ระบาดของโรคติดเชื้อไวรัสโคโรนา ๒๐๑๙ การส่งเสริมการจัดงานประชุม นิทรรศการ และงานอีเวนต์ของโคราชเมืองไมซ์ (MICE City) และการจัดกิจกรรมประชาสัมพันธ์และสร้างการรับรู้ โคราชเมืองไมซ์ เพื่อสร้างความยั่งยืน

๔. พัฒนาโครงสร้างพื้นฐานสู่ความเป็นศูนย์กลางการขนส่งและโลจิสติกส์ โดยการส่งเสริมระบบบริหารจัดการท่าเรือบก (Dry Port) จังหวัดนครราชสีมา มุ่งสู่ความเป็นศูนย์กลางการเชื่อมโยงสินค้าและผลิตภัณฑ์ระหว่าง EEC กับ CLMV

๕. พัฒนาโครงสร้างพื้นฐานการคมนาคมขนส่งภายในจังหวัดนครราชสีมา เพื่อรองรับการเติบโตทางเศรษฐกิจ และการท่องเที่ยว

๖. พัฒนาอาชีพและรายได้ของภาคอุตสาหกรรมการขนส่งและโลจิสติกส์ โดยการเพิ่มทักษะบุคลากรในจังหวัดเพื่อรองรับการเติบโตของท่าเรือบก (Dry Port) จังหวัดนครราชสีมา

๗. ส่งเสริมเอกชนร่วมลงทุนในกิจการของ (Public Private Partnership: PPP) โดยการส่งเสริมให้เกิดกิจกรรมภายใต้กรอบการพัฒนาพื้นที่ระเบียงเศรษฐกิจภาคตะวันออกเฉียงเหนือ (Northeastern Economic Corridor: NeEC - Bioeconomy) ของจังหวัดนครราชสีมา การประชาสัมพันธ์และสร้างการรับรู้ เขตพื้นที่และการมีส่วนร่วมการลงทุนท่าเรือบกนครราชสีมาในรูปแบบ PPP การส่งเสริมและพัฒนา ศูนย์ส่งเสริมการลงทุนผู้ประกอบการด้านอุตสาหกรรมการขนส่งและโลจิสติกส์ และการส่งเสริมการมีส่วนร่วมของศูนย์กระจายสินค้าภาคเอกชน

๘. ส่งเสริมอุตสาหกรรมที่มีมูลค่าสูง ๑๐ อุตสาหกรรมเป้าหมายและอุตสาหกรรมเป้าหมายพิเศษ โดยการพัฒนาความเข้มแข็งและยั่งยืนให้กับผู้ประกอบการด้านอุตสาหกรรมการขนส่งและโลจิสติกส์ และส่งเสริมการใช้ประโยชน์ของพื้นที่ที่มีความได้เปรียบด้านการแข่งขัน

๔) แผนงานโครงการ

(๑) แผนงาน ยกระดับเศรษฐกิจ การท่องเที่ยว การค้า และการลงทุน

(๒) โครงการ โครงการพัฒนาด้านเศรษฐกิจ โครงการช่วยคมนาคม การค้า การท่องเที่ยว บริการ และ การลงทุน

กิจกรรมหลักที่ ๑ ส่งเสริมระบบนิเวศทางการท่องเที่ยว (Tourism Eco System) ของโคราชสู่การเป็นจุดหมายปลายทางของการท่องเที่ยวคุณภาพ

กิจกรรมหลักที่ ๒ ยกระดับเมืองท่องเที่ยวสู่การเป็นเมืองสร้างสรรค์และวัฒนธรรม

กิจกรรมหลักที่ ๓ ยกระดับความปลอดภัยของเมืองเพื่อรองรับการจัดการประชุม นิทรรศการ และงานอีเวนต์

กิจกรรมหลักที่ ๔ พัฒนาโครงสร้างพื้นฐานสู่ความเป็นศูนย์กลางการขนส่งและโลจิสติกส์

กิจกรรมหลักที่ ๕ พัฒนาโครงสร้างพื้นฐานการคมนาคมขนส่งภายในจังหวัดนครราชสีมา

กิจกรรมหลักที่ ๖ พัฒนาอาชีพและรายได้ของภาคอุตสาหกรรมการขนส่งและโลจิสติกส์

กิจกรรมหลักที่ ๗ ส่งเสริมเอกชนร่วมลงทุนในกิจการของ (Public Private Partnership: PPP)

กิจกรรมหลักที่ ๘ ส่งเสริมอุตสาหกรรมที่มีมูลค่าสูง ๑๐ อุตสาหกรรมเป้าหมายและอุตสาหกรรมเป้าหมายพิเศษ และมีการแข่งขันสูง

ประเด็นการพัฒนาที่ ๓ เสริมสร้างและพัฒนาคน ชุมชน เมือง และการยกระดับการบริหารจัดการภาครัฐ เพื่อสังคมคุณภาพสูง”

๑) วัตถุประสงค์

๑. เพื่อดูแลช่วยเหลือคนจน ผู้ด้อยโอกาส ผู้สูงอายุ และวัยทำงานที่ได้รับผลกระทบจากวิกฤติ การแพร่ระบาดของไวรัสโควิด ให้มีคุณภาพชีวิตที่ดี พึ่งพาตนเอง พึ่งพาครอบครัว และพึ่งพากันในชุมชนได้

๒. เพื่อยกระดับการบริหารจัดการภาครัฐของจังหวัดในลักษณะการทำงานแบบบูรณาการ

๒) เป้าหมายและตัวชี้วัดของประเด็นการพัฒนา

๑. ผู้สูงวัยทุกคนมีสุขภาพที่ดี

๒. ร้อยละ ๒๕ ของผู้ด้อยโอกาสและผู้สูงอายุ มีงานทำ และมีรายได้เพิ่มขึ้น

๓. เด็กอายุ ๖-๑๒ ปี ไม่น้อยกว่าร้อยละ ๙๐ มีภาวะโภชนาการเท่ากับหรือมากกว่าเกณฑ์ มาตรฐานที่กำหนด

๔. ผู้เรียนระดับปฐมวัยทุกคน ได้รับการเตรียมความพร้อม ให้เจริญเติบโตตามวัย และผู้เรียน ทุกช่วงวัย ได้รับการพัฒนาครอบคลุมตามหลักสูตร มีสมรรถนะที่จำเป็น อ่านออกเขียนได้ตามวัย คิดวิเคราะห์ สังเคราะห์ที่เหมาะสมในแต่ละช่วงวัยได้

๕. เมืองเป้าหมายของจังหวัด จำนวน ๒ เมือง ได้รับการประกาศเป็นเมือง Smart city พร้อมทั้ง สามารถรักษามาตรฐานได้อย่างยั่งยืน

๖. ประชาชนมีความพึงพอใจของประชาชนต่อการบริการของหน่วยงานภาครัฐเพิ่มมากยิ่งขึ้น

๓) แนวทางการพัฒนา

๑. ขับเคลื่อนกิจการผู้สูงวัยให้ไปสู่ตามเกณฑ์มาตรฐาน โดยการใช้กลไกระดับตำบลในการ ขับเคลื่อนกิจกรรมผู้สูงอายุ ผู้สูงอายุคุณภาพต่อเนื่อง และการใช้กลไกในระดับอำเภอในการพัฒนาสู่เมืองที่เป็น มิตรกับผู้สูงอายุผ่านเกณฑ์ระดับพื้นฐานรวมถึงขับเคลื่อนชมรมผู้สูงวัยให้ไปสู่เกณฑ์ที่กำหนด

๒. ยกระดับการให้บริการสุขภาพผู้สูงอายุ ด้วยการเพิ่มการคัดกรองสุขภาพผู้สูงอายุโดยการคัด กรอง ADL การลดกลุ่มผู้สูงอายุติดเตียง และการเพิ่มศักยภาพทีมป้องกันการพลัดตกหกล้ม

๓. เร่งรัดการกลับคืน สร้างความเข้มแข็งให้กับชุมชนและประชาชน อันเนื่องจากปัญหา Covid-๑๙ โดยการใช้กลไกของตำบลที่ใกล้ชิดและเข้าถึงประชาชนมากที่สุดใน การให้ความรู้และสร้างภูมิคุ้มกัน ด้านการดำรงชีวิตที่ได้รับผลกระทบจากปัญหา Covid-๑๙ การพัฒนาผลิตภัณฑ์ชุมชนและอาชีพตามปัญหา และความต้องการของชุมชน ในสถานการณ์ชีวิตวิถีใหม่ และฟื้นฟูเศรษฐกิจชุมชน เช่น การใช้ประโยชน์ จากนวัตกรรมและต่อยอดสู่การสร้างอาชีพใหม่แก่ชุมชน และการสร้างผลิตภัณฑ์เชิงวัฒนธรรมที่มีคุณค่า เพื่อการสร้างรายได้และสร้างความภาคภูมิใจในภูมิปัญญาท้องถิ่นของชุมชน

๔. เสริมสร้างและพัฒนาในกลุ่มเด็กปฐมวัยและเด็กวัยเรียน ให้มีทักษะชีวิตขั้นพื้นฐานที่จำเป็นและมี เครื่องมือในการเรียนรู้ เพื่อพัฒนาสู่มาตรฐานสากล และศตวรรษที่ ๒๑ ด้วยการเตรียมความพร้อม เด็ก ปฐมวัยให้เจริญเติบโตตามวัยก่อนเข้าเรียนระดับประถมศึกษาโดยให้ครอบคลุมและทั่วถึงในทุกพื้นที่การพัฒนา เด็กวัยเรียนระดับการศึกษาขั้นพื้นฐาน โดยมุ่งให้ครอบคลุมตามหลักสูตร มุ่งให้ผู้เรียนมีสมรรถนะ ที่จำเป็น และมีขีดความสามารถในการคิดวิเคราะห์ สังเคราะห์ที่เหมาะสมในแต่ละช่วงวัยได้

๕. เร่งรัดการช่วยเหลือกลุ่มเปราะบางเพื่อลดความเหลื่อมล้ำ รวมถึงการพัฒนาคนทุกช่วงวัย เพื่อให้อยู่ดีมีสุข ได้รับประโยชน์จากการพัฒนาตามหลักเศรษฐกิจพอเพียง โดยไม่ทิ้งใครไว้ข้างหลัง และ ส่งเสริมการบูรณาการแก้ไขปัญหาด้วยความร่วมมือจากทุกภาคส่วนเพื่อให้การพัฒนาคุณภาพชีวิตกลุ่ม เปราะบางเกิดขึ้นอย่างยั่งยืนด้วยการใช้กลไกระดับพื้นที่ในการขับเคลื่อนการดำเนินการช่วยเหลือกลุ่ม เปราะบาง ทุกช่วงวัย

๖. ส่งเสริมการขับเคลื่อนแนวคิดการเสริมสร้างคุณลักษณะพลเมืองดี มีคุณธรรม ถึงพร้อมด้วยความพอเพียง มีวินัย สุจริต จิตอาสา ในสังคมที่เป็นธรรมไม่ทอดทิ้งกัน โดยการส่งเสริมแนวคิดจิตอาสา และขยายฐานไปสู่ทุกหน่วยทางสังคมของจังหวัด และการสนับสนุนการสร้างเสริมในการวิเคราะห์และรับรู้ข่าวสารที่ถูกต้อง เพื่อการตัดสินใจ ในการดำรงชีวิตที่มีคุณภาพ

๗. ส่งเสริมการเรียนรู้ตลอดชีวิต (Life-long Learning) เพื่อการพัฒนาขีดความสามารถอย่างต่อเนื่องของประชาชน โดยการสร้างโอกาสของวัยแรงงาน ได้ Up/Re Skill ให้มีทักษะเพียงพอเพื่อรองรับการเปลี่ยนแปลงของตลาดแรงงานในอนาคต และการใช้เทคโนโลยีสู่การแก้ปัญหาเมือง และความเป็นเมืองอัจฉริยะ

๘. ส่งเสริมการดูแลสุขภาพของประชาชน โดยการควบคุมและป้องกันโรคจากสัตว์สู่คน และการควบคุมและป้องกันโรคอุบัติใหม่

๙. ยกระดับการบริหารจัดการภาครัฐของจังหวัดในลักษณะการทำงานแบบบูรณาการ โดยยกระดับการบริหารงานจังหวัดแบบบูรณาการที่เชื่อมโยงทุกภาคส่วนราชการ ภาคเอกชน และภาคประชาชน ที่เน้นการมีส่วนร่วมในทุกมิติ และการขับเคลื่อนการบริหารตามแนวทางที่กำหนดไว้ร่วมกัน เพื่อประโยชน์สูงสุดของประชาชน

๑๐. เร่งรัดพัฒนาขีดความสามารถของจังหวัดให้ไปสู่การเป็น Smart City โดยพัฒนาปรับปรุงระบบสนับสนุนการบริหารและให้บริการตามแนวทางของ digital transformation

๔) แผนงานโครงการ

(๑) แผนงาน พัฒนาคน ชุมชน และเมือง

(๒) โครงการ โครงการพัฒนาด้านสังคม

กิจกรรมหลักที่ ๑ ขับเคลื่อนกิจการผู้สูงวัยให้ไปสู่ตามเกณฑ์มาตรฐาน

กิจกรรมหลักที่ ๒ ยกระดับการให้บริการสุขภาพผู้สูงอายุ

กิจกรรมหลักที่ ๓ สร้างความเข้มแข็งให้กับชุมชนและประชาชน อันเนื่องมาจากปัญหา Covid-๑๙

กิจกรรมหลักที่ ๔ เสริมสร้างและพัฒนาเด็กปฐมวัยและเด็กวัยเรียน

กิจกรรมหลักที่ ๕ การช่วยเหลือกลุ่มเปราะบางเพื่อลดความเหลื่อมล้ำ

กิจกรรมหลักที่ ๖ การขับเคลื่อนแนวคิดการเสริมสร้างคุณลักษณะพลเมืองดี มีคุณธรรม

กิจกรรมหลักที่ ๗ ส่งเสริมการเรียนรู้ตลอดชีวิต (Life-long Learning) เพื่อการพัฒนาขีดความสามารถอย่างต่อเนื่องของประชาชน

กิจกรรมหลักที่ ๘ ส่งเสริมการดูแลสุขภาพของประชาชน

กิจกรรมหลักที่ ๙ ยกระดับการบริหารจัดการภาครัฐของจังหวัดในลักษณะ การทำงานแบบบูรณาการ

กิจกรรมหลักที่ ๑๐ เร่งรัดพัฒนาขีดความสามารถของจังหวัดให้ไปสู่การเป็น Smart City

ประเด็นการพัฒนาที่ ๔ ยกระดับการบริหารจัดการทรัพยากรธรรมชาติและสิ่งแวดล้อมให้เกิดสมดุลและยั่งยืน

๑) วัตถุประสงค์

๑. เพื่อให้ทรัพยากรป่าไม้ของจังหวัด มีความสมบูรณ์ เกิดสมดุล ยั่งยืนและลดผลกระทบจากสัตว์ป่าออกนอกพื้นที่อนุรักษ์

๒. เพื่อปรับปรุง และส่งเสริมการใช้ประโยชน์พื้นที่ดินเค็ม

๓. เพื่อให้จังหวัดมีสภาพแวดล้อมที่ดีและอยู่ในเกณฑ์มาตรฐาน (คุณภาพอากาศ คุณภาพน้ำ และ การบริหารจัดการขยะมูลฝอย)

๔. เพื่อให้มีทรัพยากรน้ำอุปโภค บริโภคอย่างเพียงพอ และลดปัญหาภัยแล้ง และอุทกภัย

๕. เพื่อเพิ่มขีดความสามารถในการพึ่งพาตนเองด้านพลังงาน

๖. เพื่อรักษา ต่อยอด และยกระดับคุณค่าฐานทรัพยากร ระบบนิเวศ และความหลากหลายทางชีวภาพ ในระดับชาติและนานาชาติ สู่วิถีชีวิตชุมชนที่ยั่งยืน ปลอดภัย และเป็นมิตรต่อสิ่งแวดล้อม (Korat Green Deal)

๒) เป้าหมายและตัวชี้วัดของประเด็นการพัฒนา

๑. พื้นที่ป่าเพิ่มขึ้น ๑๒,๐๐๐ ไร่ต่อปี
๒. สัตว์ป่าออกนอกพื้นที่ลดลง
๓. พื้นที่ดินเค็มในแต่ละปีได้รับการจัดการและสามารถนำมาใช้ประโยชน์ได้ ร้อยละ ๒
๔. ปริมาณฝุ่นละอองขนาดเล็ก (PM ๒.๕) ในชุมชนเมือง อยู่ในเกณฑ์มาตรฐานเพิ่มขึ้น
๕. ปริมาณขยะมูลฝอยชุมชน ร้อยละ ๗๕ ของปริมาณขยะที่เกิดขึ้น ได้รับการจัดการอย่างถูกต้อง
๖. คุณภาพน้ำในลำน้ำสายหลักอยู่ในเกณฑ์มาตรฐานเพิ่มขึ้น ร้อยละ ๑๐ ต่อปี (โดยวัดตามเกณฑ์มาตรฐานของกรมควบคุมมลพิษ)
๗. หมู่บ้านมีปริมาณน้ำเพื่อการอุปโภค บริโภคในระดับที่เพียงพอเพิ่มขึ้น
๘. จำนวนพื้นที่ที่ได้รับผลกระทบจากภัยแล้ง และอุทกภัยลดลง ร้อยละ ๑๐ ต่อปี
๙. ปริมาณพลังงานทางเลือก/พลังงานทดแทนที่ผลิตได้เพิ่มขึ้น ร้อยละ ๑๐ ต่อปี
๑๐. พื้นที่อนุรักษ์ของจังหวัด ทั้ง ๕ แห่ง ยังคงสถานะในระดับชาติ และนานาชาติ (มรดกโลก ๑ แห่ง พื้นที่สงวนชีวมณฑล ๑ แห่ง จีโอพาร์ค ๑ แห่ง และศูนย์อนุรักษ์พันธุกรรมพืช ๒ แห่ง)
๑๑. ปริมาณคาร์บอนเครดิตต่อปริมาณการปล่อยก๊าซเรือนกระจกเพิ่มขึ้น ร้อยละ ๑ ต่อปี

๓) แนวทางการพัฒนา

๑. ยกระดับการป้องกันและฟื้นฟูพื้นที่ป่าในส่วนของการป้องกันปราบปรามการลักลอบตัดไม้ทำลายป่า การจัดการไฟป่า และการฟื้นฟูสภาพป่า
๒. เร่งรัดการดำเนินการเพื่อลดจำนวนสัตว์ป่าออกนอกพื้นที่ โดยการกำหนดมาตรการป้องกันและติดตามสัตว์ป่าออกนอกพื้นที่ การฟื้นฟูแหล่งน้ำและแหล่งอาหารสัตว์ป่าในพื้นที่เสี่ยง และการพัฒนาระบบติดตาม และคาดการณ์สภาพอากาศ สำหรับการจัดการแหล่งน้ำในพื้นที่ต้นน้ำ
๓. เพิ่มประสิทธิภาพการจัดการพื้นที่ดินเค็ม โดยการเร่งการลดระดับความเค็มของดินในพื้นที่ที่ประสบปัญหาการป้องกันการแพร่กระจายดินเค็ม และการปรับปรุงบำรุงดินและปลูกพืชทนเค็ม รวมทั้งการพัฒนาวิธีการใช้ประโยชน์จากพื้นที่ดินเค็มในการทำการเกษตรทางเลือก
๔. เพิ่มประสิทธิภาพการจัดการฝุ่นละอองขนาดเล็ก (PM ๒.๕) ด้วยการลดและติดตามปริมาณฝุ่นละออง โดยใช้เทคโนโลยีแพลตฟอร์มเพื่อเพิ่มขีดความสามารถในการเฝ้าระวัง ดำเนินการตามมาตรการการเฝ้าระวัง และจัดกิจกรรมที่ช่วยในการลดปริมาณฝุ่นละออง
๕. เพิ่มประสิทธิภาพการจัดการขยะมูลฝอย โดยการคัดแยกขยะในชุมชน ดำเนินกิจกรรม ๓ R การนำขยะรีไซเคิลไปใช้ประโยชน์เพิ่มมูลค่าก่อให้เกิดรายได้และปรับปรุงระบบกำจัดขยะมูลฝอยแบบถูกหลักวิชาการ
๖. เพิ่มประสิทธิภาพการจัดการน้ำเสียก่อนลงสู่แหล่งน้ำ โดยเร่งบำบัดน้ำเสียในชุมชนและน้ำทิ้งจากโรงงานอุตสาหกรรมให้มีค่ามาตรฐานควบคุมการระบายน้ำทิ้ง และการปรับปรุงระบบบำบัดน้ำเสียให้เกิดประสิทธิภาพสูงสุด
๗. เพิ่มศักยภาพการบริหารจัดการน้ำอุปโภคบริโภค โดยการจัดให้มีน้ำอุปโภคบริโภคให้หมู่บ้านที่ขาดแคลน และจัดหาสำรอง
๘. เพิ่มประสิทธิภาพการจัดการภัยแล้ง น้ำท่วมขัง และอุทกภัย โดยการพัฒนาระบบสารสนเทศเพื่อลดและติดตามการเกิดปัญหาภัยแล้ง น้ำท่วมขังรอการระบาย อุทกภัย และพัฒนาโครงสร้างพื้นฐานเพื่อป้องกันการเกิดภัยพิบัติ

๙. ส่งเสริมการผลิตและใช้พลังงานทางเลือก/พลังงานทดแทน โดยเพิ่มการผลิตไฟฟ้าจากพลังงานแสงอาทิตย์ และพลังงานชีวมวล และพลังงานทางเลือกอื่นๆ

๑๐. บริหารจัดการโคราชจีโอพาร์คให้เกิดความยั่งยืน โดยการประชาสัมพันธ์ และสร้างการรับรู้ ความรู้ ความเข้าใจ สร้างการมีส่วนร่วมของชุมชนท้องถิ่น พัฒนาศูนย์เรียนรู้แหล่งโคราชจีโอพาร์ค ส่งเสริมการอนุรักษ์มรดกทางธรณี ธรรมชาติ และวัฒนธรรม โคราชจีโอพาร์ค ทักษะภูมิปัญญาท้องถิ่นต่อยอดผลิตภัณฑ์อัตลักษณ์ท้องถิ่น การศึกษาหลักสูตรโคราช จีโอพาร์ค และเชื่อมโยงโปรแกรมการอนุรักษ์อื่นของยูเนสโกในพื้นที่จังหวัด

๑๑. บริหารจัดการพื้นที่สงวนชีวมณฑลสะแกราช โดยประชาสัมพันธ์ และสร้างการรับรู้ ความรู้ ความเข้าใจ ส่งเสริมการมีส่วนร่วมของชุมชนรอบพื้นที่สงวนชีวมณฑล ต่อยอดผลงานวิจัยความหลากหลายทางชีวภาพเพื่อการพัฒนาพื้นที่อย่างยั่งยืน และเชื่อมโยงโปรแกรมการอนุรักษ์อื่นของยูเนสโกในพื้นที่จังหวัด

๑๒. บริหารจัดการพื้นที่มรดกโลก กลุ่มป่าดงพญาเย็น-เขาใหญ่ โดยการส่งเสริมการมีส่วนร่วมของชุมชนรอบพื้นที่มรดกโลก การดำเนินกิจกรรมการอนุรักษ์พื้นที่มรดกโลก และเชื่อมโยงโปรแกรมการอนุรักษ์อื่นของยูเนสโกในพื้นที่จังหวัด

๑๓. ส่งเสริมกิจกรรมลดการปล่อยก๊าซเรือนกระจก โดยพัฒนาต่อยอดองค์ความรู้เกี่ยวกับการใช้ประโยชน์ความหลากหลายทางชีวภาพและภูมิปัญญาของชุมชนและท้องถิ่นไปสู่การใช้ประโยชน์เชิงพาณิชย์ พัฒนาเศรษฐกิจจากฐานชีวภาพ ทรัพยากรธรรมชาติและสิ่งแวดล้อม มุ่งสู่เศรษฐกิจฐานนวัตกรรมที่มีมูลค่าสูง และเป็นมิตรต่อสิ่งแวดล้อม และสร้างวิถีชีวิตที่ยั่งยืน มีความปลอดภัย และเป็นมิตรต่อสิ่งแวดล้อม

๔) แผนงานโครงการ

(๑) แผนงาน ยุกระดับบริหารจัดการทรัพยากรธรรมชาติและสิ่งแวดล้อม

(๒) โครงการ โครงการบริหารจัดการด้านทรัพยากรธรรมชาติและสิ่งแวดล้อม

กิจกรรมหลักที่ ๑ ยุกระดับการป้องกันและฟื้นฟูพื้นที่ป่า

กิจกรรมหลักที่ ๒ เร่งรัดการดำเนินการเพื่อลดจำนวนสัตว์ป่าออกนอกพื้นที่

กิจกรรมหลักที่ ๓ เพิ่มประสิทธิภาพการจัดการพื้นที่ดินเค็ม

กิจกรรมหลักที่ ๔ เพิ่มประสิทธิภาพการจัดการฝุ่นละอองขนาดเล็ก (PM ๒.๕)

กิจกรรมหลักที่ ๕ เพิ่มประสิทธิภาพการจัดการขยะมูลฝอย

กิจกรรมหลักที่ ๖ เพิ่มประสิทธิภาพการจัดการน้ำเสียก่อนลงสู่แหล่งน้ำ

กิจกรรมหลักที่ ๗ เพิ่มศักยภาพการบริหารจัดการน้ำอุปโภคบริโภค

กิจกรรมหลักที่ ๘ เพิ่มประสิทธิภาพการจัดการภัยแล้ง น้ำท่วมขัง และอุทกภัย

กิจกรรมหลักที่ ๙ ส่งเสริมการผลิตและใช้พลังงานทางเลือก/พลังงานทดแทน

กิจกรรมหลักที่ ๑๐ บริหารจัดการโคราชจีโอพาร์คให้เกิดความยั่งยืน

กิจกรรมหลักที่ ๑๑ บริหารจัดการพื้นที่สงวนชีวมณฑลสะแกราช

กิจกรรมหลักที่ ๑๒ บริหารจัดการพื้นที่มรดกโลก กลุ่มป่าดงพญาเย็น-เขาใหญ่

กิจกรรมหลักที่ ๑๓ ส่งเสริมกิจกรรมลดการปล่อยก๊าซเรือนกระจก

ประเด็นการพัฒนาที่ ๕ ยุกระดับด้านความมั่นคงปลอดภัยในชีวิตและทรัพย์สินของประชาชน

๑) วัตถุประสงค์

๑. เพื่อให้ประชาชนมีความปลอดภัยในชีวิตและทรัพย์สิน รวมทั้งเกิดความสงบเรียบร้อยภายในจังหวัด

๒. เพื่อเสริมสร้างศักยภาพในการป้องกันและลดผลกระทบจากสาธารณภัย

๓. เพื่อยกระดับการจัดการป้องกันและลดอุบัติเหตุทางถนน

๒) เป้าหมายและตัวชี้วัดของประเด็นการพัฒนา

๑. คดีอาญา (ที่สำคัญ) ลดลง ร้อยละ ๕ ต่อปี
๒. พื้นที่ที่ได้รับผลกระทบจากสาธารณภัยลดลง ร้อยละ ๑๐ ต่อปี
๓. อัตราผู้เสียชีวิตจากอุบัติเหตุทางถนนต่อแสนประชากรลดลง ร้อยละ ๒ ต่อปี

๓) แนวทางการพัฒนา

๑. พัฒนาขีดความสามารถในระบบการดูแลรักษาความปลอดภัยในชีวิตและทรัพย์สินของประชาชน โดยการสร้างเครือข่ายบูรณาการในการป้องกันปัญหาอาชญากรรมในชุมชน การติดตั้งกล้องโทรทัศน์วงจรปิดในพื้นที่เสี่ยงของจังหวัด และการตั้งจุดตรวจจุดสกัดในพื้นที่เสี่ยง เส้นทางคมนาคมหลัก และเส้นทางรองของจังหวัด

๒. ยกระดับการรับรู้ของประชาชนในความรู้ด้านสิทธิและเสรีภาพขั้นพื้นฐาน โดยการสร้างการรับรู้กฎหมาย สิทธิและเสรีภาพของประชาชนตามรัฐธรรมนูญแห่งราชอาณาจักรไทย

๓. เพิ่มพื้นที่ที่มีศักยภาพในการป้องกันและบรรเทาสาธารณภัย โดยการเสริมสร้างแนวทางในการป้องกันและลดผลกระทบจากสาธารณภัย และสร้างการรับรู้ในการป้องกันและบรรเทาสาธารณภัยให้กับประชาชน

๔. ยกระดับการจัดการป้องกันและลดอุบัติเหตุทางถนน โดยการเสริมสร้างความปลอดภัยและลดผลกระทบจากอุบัติเหตุทางถนน และสร้างการรับรู้ในการป้องกันและลดอุบัติเหตุทางถนนให้กับประชาชน

๔) แผนงานโครงการ

(๑) แผนงาน ความมั่นคงปลอดภัยในชีวิตและทรัพย์สินของประชาชน

(๒) โครงการ โครงการรักษาความมั่นคงและปลอดภัยในชีวิตและทรัพย์สินของประชาชน

กิจกรรมหลักที่ ๑ พัฒนาขีดความสามารถในระบบการดูแลรักษาความปลอดภัย ในชีวิตและทรัพย์สินของประชาชน

กิจกรรมหลักที่ ๒ ยกระดับการรับรู้ของประชาชนในความรู้ด้านสิทธิและเสรีภาพขั้นพื้นฐาน

กิจกรรมหลักที่ ๓ เพิ่มพื้นที่ที่มีศักยภาพในการป้องกันและบรรเทาสาธารณภัย

กิจกรรมหลักที่ ๔ ยกระดับการจัดการป้องกันและลดอุบัติเหตุทางถนน

๑.๔ ยุทธศาสตร์การพัฒนาขององค์กรปกครองส่วนท้องถิ่นในเขตจังหวัด

ยุทธศาสตร์การพัฒนาขององค์กรปกครองส่วนท้องถิ่นในเขตจังหวัดนครราชสีมา โดยมุ่งเน้นพัฒนา ด้านเศรษฐกิจ เมืองน่าอยู่ รักษาสิ่งแวดล้อมและทรัพยากรธรรมชาติ ปกป้องสถาบัน พัฒนาองค์กรให้มีประสิทธิภาพ สานต่อแนวทางพระราชดำริ ด้านการศึกษา การเกษตร พัฒนาสังคม ด้านการพัฒนาสาธารณสุข ด้านการพัฒนาโครงสร้างพื้นฐาน ด้านการพัฒนาการท่องเที่ยว ศาสนา-วัฒนธรรมประเพณีและกีฬา ด้านการบริหารจัดการบ้านเมืองที่ดี ด้านการรักษาความปลอดภัยในชีวิตและทรัพย์สินด้านการอนุรักษ์ทรัพยากรธรรมชาติและสิ่งแวดล้อม โดยปัจจุบันมีรายละเอียดของยุทธศาสตร์การพัฒนาขององค์กรปกครองส่วนท้องถิ่นในเขตจังหวัดนครราชสีมา ดังนี้

๑) ยุทธศาสตร์ด้านโครงการตามแนวทางพระราชดำริ

๑.๑) ส่งเสริม สนับสนุนการบริหารจัดการน้ำเพื่อแก้ไขและป้องกันปัญหาอุทกภัยอย่างเป็นระบบตามแนวทางพระราชดำริ เช่น การบริหารจัดการน้ำ เตรียมรับมือ สู้ภัยแล้ง

๑.๒) ส่งเสริมการพัฒนาชุมชนและสังคมตามแนวปรัชญาเศรษฐกิจพอเพียง

๒) ยุทธศาสตร์ด้านการพัฒนาคุณภาพชีวิต

๒.๑) ยกกระดับคุณภาพการศึกษา ผลิตรคนที่มีคุณภาพ และมีสติปัญญา รอบรู้ เท่าทันการเปลี่ยนแปลง

๒.๒) ลดความเหลื่อมล้ำ สร้างคนให้มีคุณภาพ เช่นการพัฒนา คุณภาพชีวิตให้กับผู้สูงอายุ เด็ก สตรี และผู้ด้อยโอกาส ให้ดีขึ้น

๒.๓) พัฒนาคคนให้มีสุขภาพะที่ดี ทั้งร่างกาย จิตใจ เช่น สาธารณสุข สร้างสุขภาพประชาชน “๓๐.๒ส.” (อาหาร ออกกำลังกาย อารมณ์ ไม่สูบบุหรี่ และไม่ดื่มสุรา) สนับสนุนอุปกรณ์ทางการแพทย์

๒.๔) ส่งเสริมงานป้องกันแก้ไขปัญหายาเสพติด

๒.๕) ทำนุบำรุงศาสนาวัฒนธรรมอันดีงามของท้องถิ่น

๓) ยุทธศาสตร์ด้านพัฒนาเศรษฐกิจ

๓.๑) ส่งเสริม สนับสนุนการเพิ่มขีดความสามารถการแข่งขัน เศรษฐกิจ เกษตรกรรม อุตสาหกรรม ท่องเที่ยวและบริการ ยกกระดับมาตรฐานการผลิต และการพัฒนาศักยภาพด้านการเกษตร เพิ่มปริมาณคุณภาพ การผลิต ส่งเสริมเกษตรปลอดภัย เกษตรอินทรีย์ ลดต้นทุนการผลิต เพิ่มช่องทางตลาด ส่งเสริม เทคโนโลยีการเกษตรและเครือข่ายเกษตรกร เร่งรัดสร้างอาชีพ เพื่อสร้างเศรษฐกิจชุมชน

๓.๒) ส่งเสริมการเลี้ยงสัตว์เศรษฐกิจ และพืชเศรษฐกิจสร้างรายได้

๓.๓) บริหารจัดการน้ำ พัฒนาแหล่งน้ำ ธนาคาร์น้ำใต้ดิน สร้างโครงข่ายน้ำ เพื่อการเกษตร น้ำสะอาด เพื่อการอุปโภคบริโภค

๔) ยุทธศาสตร์ด้านการพัฒนาเมือง

๔.๑) พัฒนาโครงสร้างพื้นฐาน วางผังเมืองและสิ่งอำนวยความสะดวกให้ครอบคลุมทั่วถึง

๔.๒) บำรุงรักษา พันฟูทรัพยากรธรรมชาติและสิ่งแวดล้อมให้ได้รับการจัดสรรที่ดีมีคุณภาพ

๔.๓) ป้องกันและบรรเทาสาธารณภัย รักษาความสงบเรียบร้อยและส่งเสริมศีลธรรมอันดีของ ประชาชน

๔.๔) ประสานความร่วมมือกับองค์กรปกครองส่วนท้องถิ่นอื่นๆ ในการพัฒนาแก้ไขปัญหาความ เดือดร้อนของประชาชน

๔.๕) สนับสนุน ส่งเสริมการศึกษา บำรุงสถานที่สำหรับกีฬาการท่องเที่ยวและสุขภาพ จัดให้มี สวนสาธารณะ และสถานที่พักผ่อนหย่อนใจ

๕) ยุทธศาสตร์ด้านการพัฒนาระบบการบริหารจัดการภาครัฐ

๕.๑) ยึดหลักธรรมาภิบาล มุ่งเน้นการมีส่วนร่วมของประชาชน

๕.๒) พัฒนาความร่วมมือระหว่างส่วนราชการและองค์กรปกครองส่วนท้องถิ่น

๕.๓) สนับสนุน ส่งเสริมการบูรณาการการจัดทำแผนพัฒนาท้องถิ่นเพื่ออนาคต

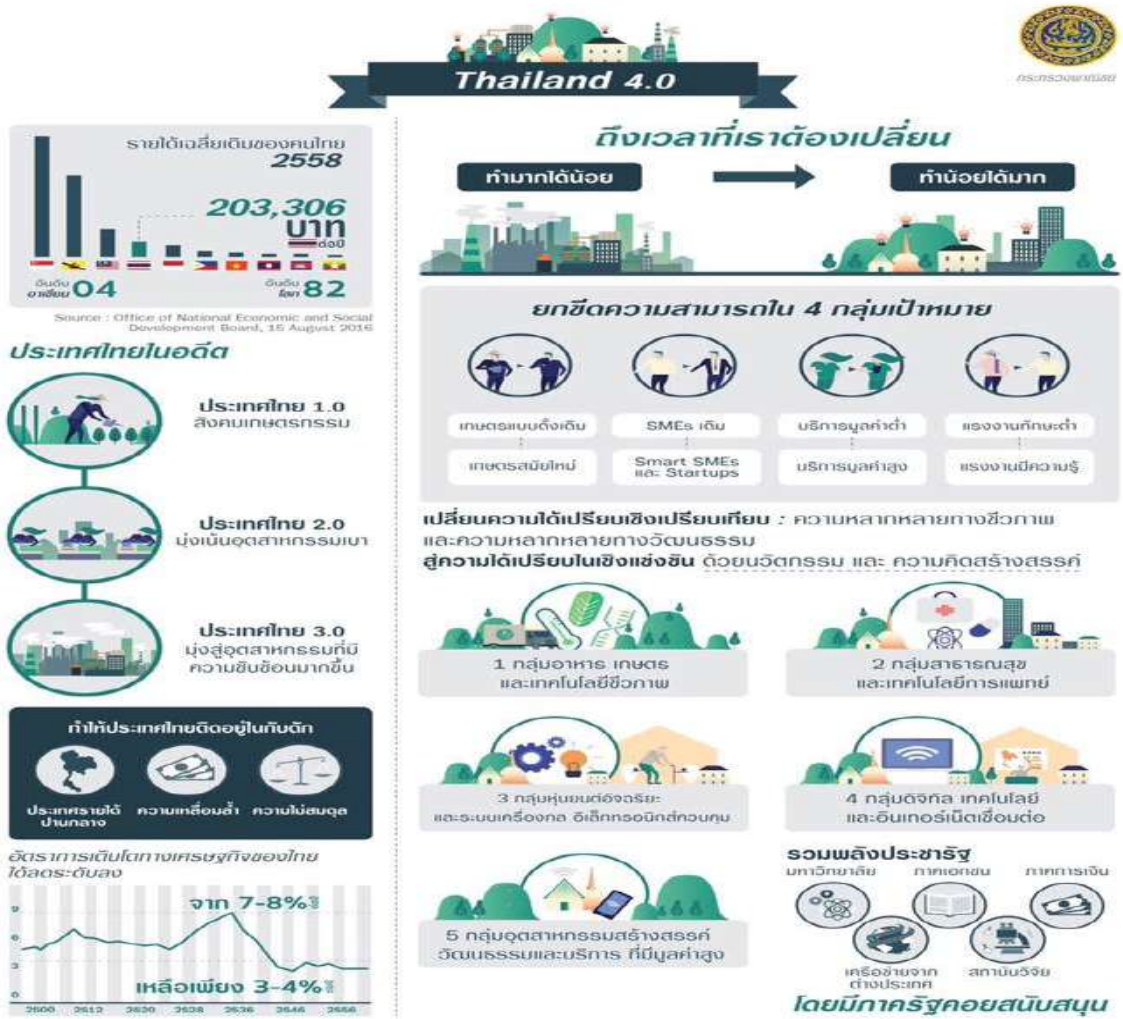
๕.๔) ส่งเสริมการปกครองตามระบอบประชาธิปไตย ทำงานอย่างซื่อสัตย์สุจริต ยกกระดับความโปร่งใส ในการบริหารงาน

๕.๕) นำเทคโนโลยีและนวัตกรรมมาใช้ในการพัฒนาพัฒนาท้องถิ่น

๕.๖) ปรับปรุงโครงสร้างให้กระชับไม่ซับซ้อน

๑.๕ ไทยแลนด์ ๔.๐ (THAILAND ๔.๐)

การจัดทำแผนพัฒนาท้องถิ่นต้องมีความสัมพันธ์กับไทยแลนด์ ๔.๐ โดยให้ความสำคัญกับการพัฒนาด้านเทคโนโลยีกลุ่มอาหาร เกษตร และเทคโนโลยีชีวภาพ กลุ่มสาธารณสุข สุขภาพ และเทคโนโลยีทางการแพทย์ กลุ่มเครื่องมือ อุปกรณ์อัจฉริยะ หุ่นยนต์ และระบบเครื่องกลที่ใช้ระบบอิเล็กทรอนิกส์ควบคุม กลุ่มดิจิทัล เทคโนโลยีอินเทอร์เน็ตที่เชื่อมต่อและบังคับอุปกรณ์ต่างๆ ปัญญาประดิษฐ์และเทคโนโลยี สมองกลฝั่งตัว กลุ่มอุตสาหกรรมสร้างสรรค์ วัฒนธรรม และบริการที่มีมูลค่าสูง โดยรายละเอียดไทยแลนด์ ๔.๐ มีดังนี้



ประเทศไทย ๔.๐ ถือเป็นการพัฒนา เครื่องยนต์เพื่อขับเคลื่อนการเติบโตทางเศรษฐกิจชุดใหม่ (New Engines of Growth) ด้วยการเปลี่ยนแปลง ความได้เปรียบเชิงเปรียบเทียบ ของประเทศที่มีอยู่ ๒ ด้าน คือ ความหลากหลายเชิงชีวภาพ และ ความหลากหลายเชิงวัฒนธรรม ให้เป็นความได้เปรียบในเชิงแข่งขัน โดยการเติมเต็มด้วยวิทยาการ ความคิดสร้างสรรค์ นวัตกรรม วิทยาศาสตร์ เทคโนโลยี การวิจัยและพัฒนา แล้วต่อยอดความได้เปรียบเชิงเปรียบเทียบเป็น ๕ กลุ่มเทคโนโลยีและอุตสาหกรรมเป้าหมาย ประกอบด้วย

๑. กลุ่มอาหาร เกษตร และเทคโนโลยีชีวภาพ (Food, Agriculture & Bio-Tech) อาทิ เทคโนโลยีการเกษตร (Agritech) เทคโนโลยีอาหาร (Foodtech) เป็นต้น
๒. กลุ่มสาธารณสุข สุขภาพ และเทคโนโลยีทางการแพทย์ (Health, Wellness & Bio-Med) อาทิ เทคโนโลยีสุขภาพ (Healthtech) เทคโนโลยีการแพทย์ (Medtech) สปา (Spa) เป็นต้น
๓. กลุ่มเครื่องมือ อุปกรณ์อัจฉริยะ หุ่นยนต์ และระบบเครื่องกลที่ใช้ระบบอิเล็กทรอนิกส์ควบคุม (Smart Devices, Robotics & Mechatronics) อาทิ เทคโนโลยีหุ่นยนต์ (Robotech) เป็นต้น
๔. กลุ่มดิจิทัล เทคโนโลยีอินเทอร์เน็ตที่เชื่อมต่อและบังคับอุปกรณ์ต่างๆ ปัญญาประดิษฐ์และ เทคโนโลยีสมองกลฝังตัว (Digital, IOT, Artificial intelligence & Embedded Technology) อาทิ เทคโนโลยีการเงิน (Fintech) อุปกรณ์เชื่อมต่อออนไลน์โดยไม่ต้องใช้คน (IoT) เทคโนโลยีการศึกษา (Edtech) อี-มาร์เก็ตเพลส (E-Market place) อี-คอมเมิร์ซ (E-Commerce) เป็นต้น
๕. กลุ่มอุตสาหกรรมสร้างสรรค์ วัฒนธรรม และบริการที่มีมูลค่าสูง (Creative, Culture & High Value Services) อาทิ เทคโนโลยีการออกแบบ (Designtech) ธุรกิจไลฟ์สไตล์ (Lifestyle Business) เทคโนโลยีการท่องเที่ยว (Traveltech) การเพิ่มประสิทธิภาพการบริการ (Service Enhancing) เป็นต้น

๒. ยุทธศาสตร์ขององค์การบริหารส่วนตำบลเมืองคง

๒.๑ วิสัยทัศน์

องค์การบริหารส่วนตำบลเมืองคง ได้กำหนดวิสัยทัศน์ (vision) เพื่อเป็นสภาพการณ์ในอนาคตซึ่งเป็นจุดมุ่งหมายและปรารถนา คาดหวังที่จะเกิดขึ้นหรือบรรลุผลในอนาคตข้างหน้า ขนาดที่มีประชากรอาศัยอยู่อย่างสงบสุข และคาดการณ์ในอนาคตต้องเป็นชุมชนที่สงบสุข น่ายู่ออาศัยและมีทัศนียภาพและสิ่งแวดล้อม จึงได้กำหนดวิสัยทัศน์คาดหวังที่จะเกิดขึ้นในอนาคต ดังนี้

“พัฒนาด้านโครงสร้างพื้นฐาน การคมนาคมสะดวก สาธารณสุขดี เศรษฐกิจดี มีความรู้ก้าวไกล สิ่งแวดล้อมปลอดภัยจากมลพิษ”

❖ พันธกิจการพัฒนาองค์การบริหารส่วนตำบลเมืองคง (mission)

- พันธกิจที่ ๑** ปรับปรุงและพัฒนาระบบคมนาคมขนส่ง ระบบสาธารณูปโภค สาธารณูปการให้ได้มาตรฐาน มีประสิทธิภาพและเพียงพอต่อความต้องการของประชาชน เพื่อรองรับการขยายตัวของเมืองในอนาคตและเศรษฐกิจของท้องถิ่น
- พันธกิจที่ ๒** การส่งเสริมและพัฒนาศักยภาพของคน ครอบครัว และชุมชนให้เข้มแข็ง สามารถพึ่งตนเองได้ ตามแนวเศรษฐกิจพอเพียง
- พันธกิจที่ ๓** การสร้างระบบบริหารจัดการที่ดี โดยให้ประชาชนมีส่วนร่วมในการตัดสินใจ การวางแผนพัฒนา การตรวจสอบ เพื่อให้เกิดความโปร่งใสในการบริหารและการปกครอง
- พันธกิจที่ ๔** ปรับปรุงและพัฒนาระบบการศึกษาและสาธารณสุข ตลอดจนอนุรักษ์และพัฒนาศิลปวัฒนธรรมอันดีงามและภูมิปัญญาของท้องถิ่น
- พันธกิจที่ ๕** การพัฒนาเทคโนโลยีสารสนเทศเพื่อการบริหารและการบริการให้มีประสิทธิภาพยิ่งขึ้น เพื่อสนับสนุนการบริหารจัดการที่ดี
- พันธกิจที่ ๖** การสร้างความเข้มแข็งด้านการเงินการคลัง โดยการปรับปรุงกระบวนการบริหารการเงินการคลังให้สอดคล้องกับอำนาจหน้าที่และภารกิจที่มีอยู่เดิม และที่ได้รับโอนจากการกระจายอำนาจจากรัฐบาล

๒.๒ ยุทธศาสตร์

กำหนดไว้ ๙ ยุทธศาสตร์ ดังนี้

- ยุทธศาสตร์ที่ ๑ การพัฒนาด้านโครงสร้างพื้นฐาน
- ยุทธศาสตร์ที่ ๒ การบริหารราชการให้มีประสิทธิภาพ คุณภาพ
- ยุทธศาสตร์ที่ ๓ การพัฒนาด้านสาธารณสุข
- ยุทธศาสตร์ที่ ๔ การพัฒนาและส่งเสริมการศึกษา ศาสนา และวัฒนธรรม
- ยุทธศาสตร์ที่ ๕ การพัฒนาด้านคุณภาพชีวิตและสวัสดิการสังคม
- ยุทธศาสตร์ที่ ๖ การพัฒนาด้านการเกษตร เศรษฐกิจ พาณิชยกรรม
- ยุทธศาสตร์ที่ ๗ การพัฒนาด้านการกีฬา นันทนาการ และการท่องเที่ยว
- ยุทธศาสตร์ที่ ๘ การพัฒนาด้านทรัพยากรธรรมชาติและสิ่งแวดล้อม
- ยุทธศาสตร์ที่ ๙ การพัฒนาด้านความมั่นคงปลอดภัยในชีวิตและทรัพย์สิน

๒.๓ เป้าประสงค์

- ๑.ระบบคมนาคมขนส่ง ระบบสาธารณสุขปโภค สาธารณูปการได้มาตรฐาน และพัฒนาแหล่งน้ำให้เพียงพอทั่วถึง
- ๒.มีการบริหารจัดการตามหลักธรรมาภิบาล มีความโปร่งใส สามารถตรวจสอบได้
- ๓.ประชาชนมีสุขภาพดี สามารถดูแลตนเองได้อย่างเหมาะสมและได้รับบริการสาธารณสุขอย่างทั่วถึง
- ๔.ยกระดับการศึกษามีคุณภาพ ประชาชนมีคุณธรรมจริยธรรม สืบสานประเพณี อนุรักษ์วัฒนธรรม และภูมิปัญญาท้องถิ่น
- ๕.ประชาชนมีคุณภาพชีวิตที่ดี และสร้างอาชีพเลี้ยงตนได้
- ๖.ประชาชนชนมีทักษะด้านเกษตรตามแนวทางเศรษฐกิจพอเพียง
- ๗.ประชาชนเล่นกีฬาและนันทนาการ รู้รักสามัคคี เพิ่มความเข้มแข็งในชุมชน
- ๘.ป้องกันลดมลพิษสิ่งแวดล้อม พื้ฟูและอนุรักษ์เพิ่มพื้นที่สีเขียวให้ชุมชน
๙. ประชาชนมีความปลอดภัยในชีวิตและทรัพย์สิน และอยู่ร่วมกันอย่างสันติสุข

๒.๔ ตัวชี้วัด

๑. มีระบบคมนาคมขนส่ง ระบบสาธารณสุขปโภค สาธารณูปการได้มาตรฐาน
๒. มีแหล่งน้ำ ต่อการอุปโภคบริโภคและทำการเกษตรที่เพียงพอ
๓. การผ่านเกณฑ์การบริหารจัดการตามหลักธรรมาภิบาล
๔. ร้อยละความพึงพอใจของประชาชนในการมีส่วนร่วมดำเนินงานขององค์การบริหารส่วนตำบล
๕. ร้อยละของครัวเรือนที่มีสุขภาพที่ดีเข้าถึงสาธารณสุข
๖. ร้อยละของครัวเรือนที่เข้าร่วมกิจกรรมสาธารณะ
๗. ประชาชนเข้าถึงการบริการการศึกษาที่มีคุณภาพ
๘. ผ่านเกณฑ์การประเมินด้านคุณภาพการศึกษา
๙. ประชาชนมีรายได้เฉลี่ยไม่น้อยกว่าคนละ ๓๐,๐๐๐ บาท
๑๐. ร้อยละของหมู่บ้านที่ดำเนินงานตามแนวเศรษฐกิจพอเพียง
๑๑. ประชาชนมีสุขภาพร่างกายแข็งแรง
๑๒. เพิ่มพื้นที่สีเขียวในพื้นที่หมู่บ้าน
๑๓. ประชาชนมีจิตสำนึกรักสิ่งแวดล้อม ลดมลพิษปัญหาสิ่งแวดล้อม
๑๔. สถิติร้อยละการเกิดเหตุในเขตพื้นที่ลดลง

๒.๕ ค่าเป้าหมาย (Goals)

๑. การได้ใช้เส้นคมนาคมสะดวก
๒. ระบบสาธารณสุขปโภค สาธารณูปการเพียงพอและทั่วถึง
๓. การบริหารจัดการอย่างมีประสิทธิภาพ ตามแนวธรรมาภิบาล
๔. ประชาชนมีสุขภาพดี
๕. การส่งเสริมการศึกษา อนุรักษ์ศิลปวัฒนธรรม ขนบธรรมเนียมและประเพณีของท้องถิ่น
๖. มีคุณภาพชีวิตที่ดี
๗. ประชาชนดำเนินชีวิตตามแนวเศรษฐกิจ พอเพียง
๘. ประชาชนมีสุขภาพร่างกายแข็งแรง
๙. จัดการทรัพยากรธรรมชาติและ สิ่งแวดล้อม ไม่ให้เกิดมลภาวะและ มีความยั่งยืน
๑๐. ชุมชนมีความเป็นระเบียบเรียบร้อย ประชาชนมีความปลอดภัยในชีวิตและทรัพย์สิน

๒.๖ กลยุทธ์ (Strategy)

องค์การบริหารส่วนตำบลเมืองคงกำหนดกลยุทธ์ตามแผนยุทธศาสตร์การพัฒนาท้องถิ่น ดังนี้
ประเด็นยุทธศาสตร์ที่ ๑ การพัฒนาด้านโครงสร้างพื้นฐาน

แนวทางที่ ๑ การจัดให้มีและบำรุงรักษาโครงสร้างพื้นฐาน ทางบก ทางน้ำ และทางระบาย
น้ำและการปรับปรุงบำรุงรักษาในเขตชุมชนและท้องถิ่น

แนวทางที่ ๒ ส่งเสริมเชื่อมโยงการชลประทาน ก่อสร้างฝาย ทำนบกั้นน้ำ ขุดลอก ขุดสระ
พัฒนาแหล่งคลองน้ำ ระบบประปา และกระจายการใช้ประโยชน์

แนวทางที่ ๓ ส่งเสริมสถานที่เพื่อนันทนาการและออกกำลังกาย สนามกีฬาและ
นันทนาการชุมชน

ประเด็นยุทธศาสตร์ที่ ๒ การบริหารราชการให้มีประสิทธิภาพ คุณภาพ

แนวทางที่ ๑ ส่งเสริมศักยภาพของท้องถิ่นในทุกๆด้านตามหลักการบริหารจัดการที่ดี

แนวทางที่ ๒ การพัฒนาเทคโนโลยีและบุคลากรขององค์กรให้มีความเหมาะสมสอดคล้อง

แนวทางที่ ๓ การสื่อสารประชาสัมพันธ์เพื่อให้ประชาชนมีส่วนร่วมรับรู้และติดตามการทำงาน
ขององค์กรตนเอง

ประเด็นยุทธศาสตร์ที่ ๓ การพัฒนาด้านสาธารณสุข

แนวทางที่ ๑ เสริมสร้างความเข้มแข็งของชุมชนในด้านสาธารณสุข โดยส่งเสริมอาสาสมัคร
สาธารณสุข (อสม) ให้ทำงานอย่างมีคุณค่าและขวัญกำลังใจดี

แนวทางที่ ๒ จัดระบบส่งเสริมสุขภาพประชาชนเพื่อการพึ่งพาตนเองของประชาชนสู่การมี
สุขภาพที่ดี (คุ้มครองผู้บริโภค/ การควบคุมป้องกันโรคติดต่อ / ไม่ติดต่อ / การฟื้นฟูสุขภาพประชาชน /อนามัย
โรงเรียน)

ประเด็นยุทธศาสตร์ที่ ๔ การพัฒนาและส่งเสริมการศึกษา ศาสนา และวัฒนธรรม

แนวทางที่ ๑ ส่งเสริมสนับสนุนการศึกษาทั้งใน และนอกระบบโรงเรียน ทั้งระดับก่อน
วัยเรียน ประถม มัธยม และระดับปริญญาตรี ภาคประชาชน โดยประสานการสนับสนุนงบประมาณ และ
พัฒนาศูนย์การเรียนรู้ชุมชน ศูนย์พัฒนาเด็กเล็ก

แนวทางที่ ๒ ส่งเสริมสนับสนุนการพัฒนาบุคลากรให้ได้มาตรฐานและมีความเป็นเลิศ

แนวทางที่ ๓ รื้อฟื้นคุณค่า วัฒนธรรมประเพณีของชุมชนชาติพันธุ์ วิถีชีวิต ภูมิปัญญา

ท้องถิ่น

แนวทางที่ ๔ ส่งเสริมบทบาทของสถาบัน บวร วัด โรงเรียน ในการพัฒนาชุมชน

ประเด็นยุทธศาสตร์ที่ ๕ การพัฒนาด้านคุณภาพชีวิตและสวัสดิการสังคม

แนวทางที่ ๑ พัฒนาคุณภาพชีวิตผู้สูงอายุ โดยสนับสนุนเบี้ยยังชีพ อย่างทั่วถึงและเป็นธรรม

แนวทางที่ ๒ การสังคมสงเคราะห์และพัฒนาคุณภาพชีวิตเด็ก สตรี คนชรา ผู้ด้อยโอกาส

และผู้ติดเชื้อ HIV

แนวทางที่ ๓ ส่งเสริมสนับสนุนและพัฒนาคุณภาพชีวิตของคนทุกวัย ตั้งแต่แรกเกิด
วัยเด็ก วัยรุ่น เยาวชน วัยทำงานและคนชรา

ประเด็นยุทธศาสตร์ที่ ๖ การพัฒนาด้านการเกษตร เศรษฐกิจ พาณิชยกรรม

แนวทางที่ ๑ ส่งเสริมและพัฒนาด้านการผลิต เพื่อเพิ่มมูลค่าผลผลิตและการตลาด
โดยให้ความรู้กับประชาชนอย่างทั่วถึงและสอดคล้องกับวิถีชีวิต

แนวทางที่ ๒ พัฒนาระบบข้อมูลสารสนเทศด้านเกษตรกรรม

แนวทางที่ ๓ ส่งเสริมความเข้มแข็งโดยใช้เกษตรอินทรีย์

แนวทางที่ ๔ พัฒนาความรู้ด้านวิชาการเพื่อส่งเสริมและพัฒนาคุณภาพการผลิตทางการเกษตร สนับสนุนศูนย์การเรียนรู้ชุมชน และแหล่งเรียนรู้ด้านเศรษฐกิจ

แนวทางที่ ๕ สนับสนุนการรวมกลุ่มเกษตรกรเพื่อเพิ่มอำนาจต่อรองต่างๆ

แนวทางที่ ๖ ส่งเสริม OTOP ในด้านนวัตกรรม เช่น พัฒนาคุณภาพการผลิต ยกกระดับเป็นสินค้าส่งออกและจัดทำห้องแสดงสินค้าเพื่อขยายเครือข่ายและการตลาดส่งออก

ประเด็นยุทธศาสตร์ที่ ๗ การพัฒนาด้านการกีฬา นันทนาการ และการท่องเที่ยว

แนวทางที่ ๑ ส่งเสริมการกีฬาทุกประเภทเพื่อความเป็นเลิศและเป็นอาชีพ สนับสนุนการกีฬาพื้นบ้าน

แนวทางที่ ๒ ส่งเสริมการแข่งขันการกีฬาเพื่อสร้างความสมานฉันท์ระหว่างองค์กรต่างๆ

แนวทางที่ ๓ ส่งเสริมกีฬาและนันทนาการระดับเยาวชนและประชาชน เพื่อแก้ไขปัญหาเสพติดและใช้เวลาว่างให้เกิดประโยชน์

แนวทางที่ ๔ พัฒนาสิ่งอำนวยความสะดวกและความปลอดภัยเพื่อบริการนักท่องเที่ยวให้สะดวกรวดเร็ว

ประเด็นยุทธศาสตร์ที่ ๘ การพัฒนาด้านทรัพยากรธรรมชาติและสิ่งแวดล้อม

แนวทางที่ ๑ ส่งเสริมการจัดสวนสาธารณะชุมชน / ส่งเสริมการสร้างความร่วมมือสองข้างทาง เช่น หน้าโรงเรียน/ ชุมชน ปรับปรุงภูมิทัศน์ภายในจังหวัด

แนวทางที่ ๒ อนุรักษ์การแก้ไขปัญหาภาวะโลกร้อน / ส่งเสริมการประหยัดพลังงาน

แนวทางที่ ๓ ส่งเสริมภูมิปัญญาท้องถิ่นในการจัดการทรัพยากรธรรมชาติและสิ่งแวดล้อม

แนวทางที่ ๔ ประสานความร่วมมือเพื่อแก้ไขปัญหาขยะภาครัฐและเอกชนแบบครบวงจร

ประเด็นยุทธศาสตร์ที่ ๙ การพัฒนาด้านความมั่นคงปลอดภัยในชีวิตและทรัพย์สิน

แนวทางที่ ๑ การป้องกันและบรรเทาสาธารณภัย / ความมั่นคงปลอดภัยในชีวิตและทรัพย์สิน ลดอุบัติเหตุจากรถทางบก / ทางน้ำ

แนวทางที่ ๒ เสริมสร้างความเข้มแข็งของชุมชนในด้านความมั่นคงและความปลอดภัย

แนวทางที่ ๓ สร้างความมั่นใจและความสบายใจให้กับประชาชนด้านความมั่นคงปลอดภัยในชีวิตและทรัพย์สิน

๒.๗ จุดยืนทางยุทธศาสตร์ (Positioning)

๑) การพัฒนาชุมชนให้น่าอยู่มีความเข้มแข็ง โดยได้รับบริการสาธารณสุขด้านโครงสร้างพื้นฐานที่จำเป็นเพื่อรองรับการขยายตัวของชุมชนและเศรษฐกิจ

๒) การพัฒนาระบบการบริหารจัดการภาครัฐที่ดีและมีส่วนร่วมจากทุกภาคส่วน

๓) การเข้าถึงสาธารณสุขของประชาชนที่ยั่งยืน

๔) การพัฒนาระบบการศึกษา บำรุงศาสนา ส่งเสริมศิลปวัฒนธรรมท้องถิ่น และการกีฬา

๕) ส่งเสริมและพัฒนาศักยภาพคนและความเข้มแข็งของชุมชนในการพึ่งตนเอง

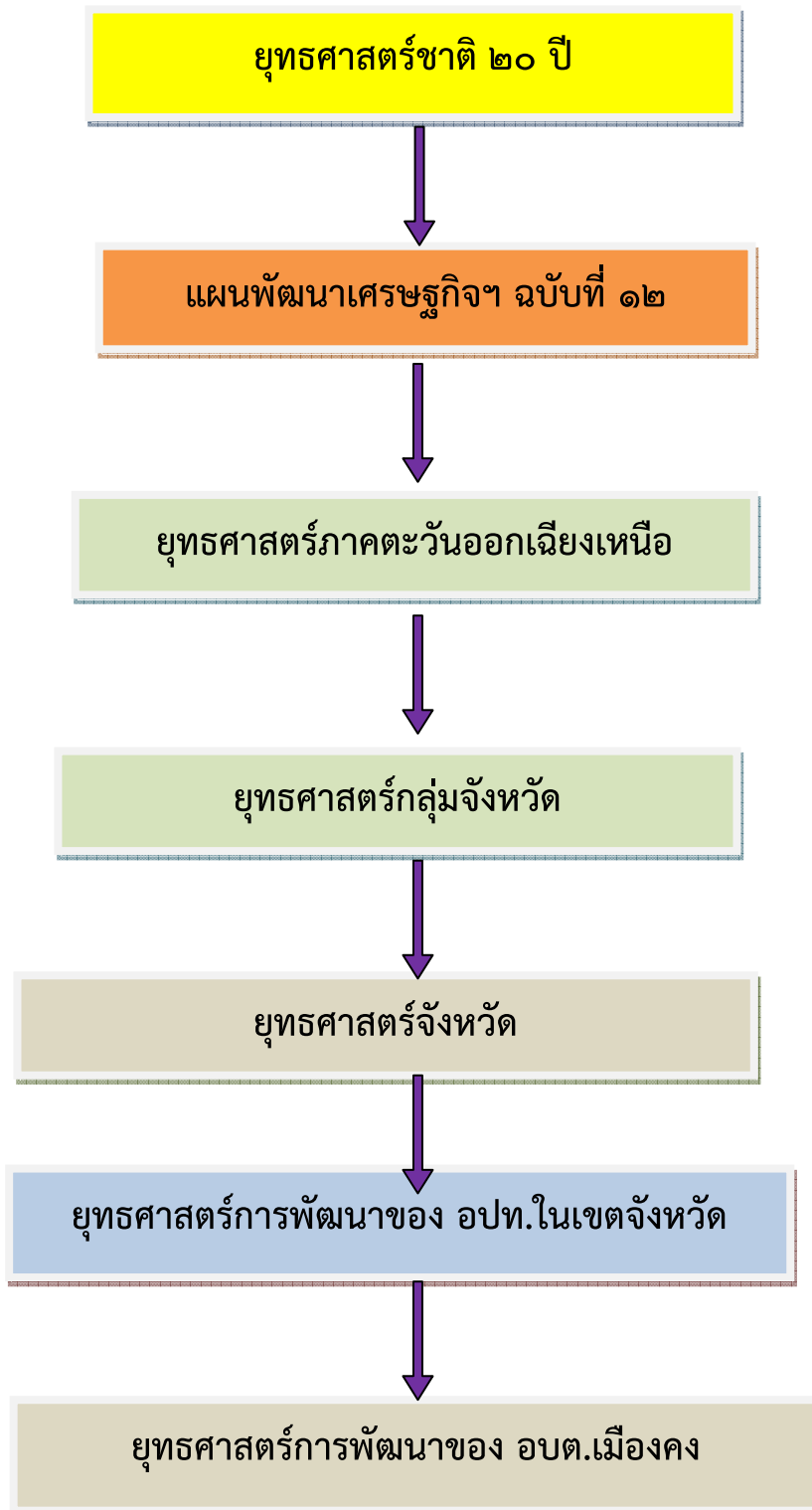
๖) การพัฒนาเพื่อยกระดับการเกษตร และสร้างแหล่งท่องเที่ยวใหม่

๗) การกำจัดขยะมูลฝอย สิ่งปฏิกูลและมลภาวะสิ่งแวดล้อมที่มีอย่างยั่งยืน

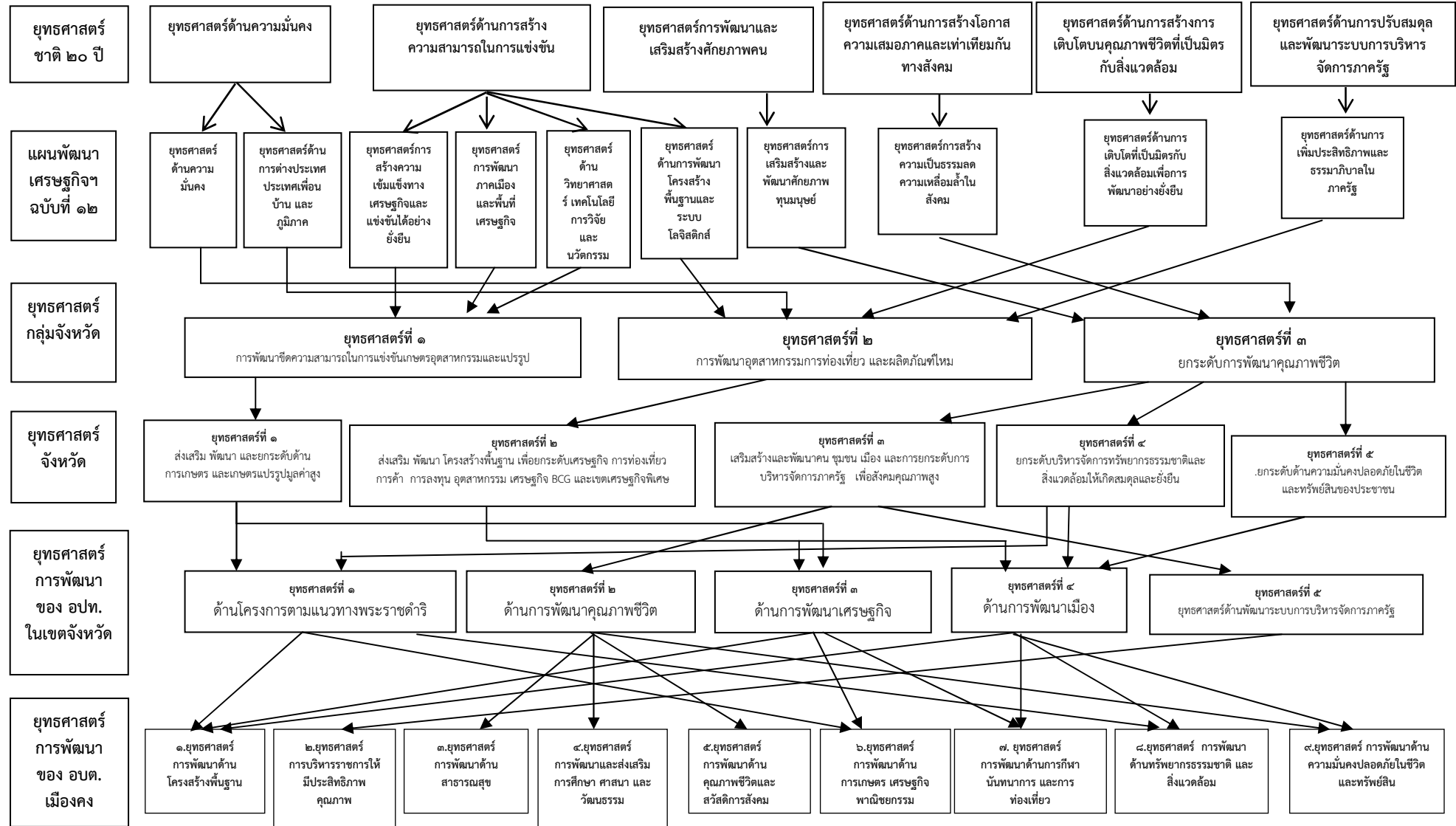
๘) การพัฒนาและสร้างความมั่นคงปลอดภัยในชีวิตและทรัพย์สิน

๒.๘ ความเชื่อมโยงของยุทธศาสตร์ในภาพรวม

ในการจัดทำแผนพัฒนาท้องถิ่น (พ.ศ. ๒๕๖๑-๒๕๖๕) ขององค์การบริหารส่วนตำบลเมืองคง มีความสอดคล้องกับ ยุทธศาสตร์การพัฒนาขององค์กรปกครองส่วนท้องถิ่นจังหวัด ยุทธศาสตร์จังหวัด ยุทธศาสตร์การพัฒนากลุ่มจังหวัด ยุทธศาสตร์การพัฒนาระดับภาค แผนพัฒนาเศรษฐกิจและสังคมแห่งชาติ ฉบับที่ ๑๒ และ ยุทธศาสตร์ชาติ ๒๐ ปี ดังนี้



๒.๘ ความเชื่อมโยงแผนยุทธศาสตร์ในภาพรวม



ความเชื่อมโยงแผนยุทธศาสตร์ในภาพรวม

ยุทธศาสตร์ การพัฒนาของ องค์การบริหารส่วน ตำบลเมืองคง	ยุทธศาสตร์ การพัฒนาของ อปท.ในเขต จังหวัดนครราชสีมา	แผนพัฒนาจังหวัด	แผนพัฒนาเศรษฐกิจ ฉบับที่ ๑๒	ยุทธศาสตร์ชาติ ๒๐ ปี
๑.ด้านโครงสร้าง พื้นฐาน	๑.ด้านโครงการตามแนวทาง พระราชดำริ ๓.ด้านการพัฒนาเศรษฐกิจ ๔.ด้านการพัฒนาเมือง	๒.ส่งเสริม พัฒนา โครงสร้างพื้นฐาน เพื่อยกระดับเศรษฐกิจ การท่องเที่ยว การค้า การลงทุน อุตสาหกรรม เศรษฐกิจ BCG และเขตเศรษฐกิจ พิเศษ	๗.การพัฒนาโครงสร้างพื้นฐาน และระบบโลจิสติกส์	๒.ด้านการสร้าง ความสามารถในการ แข่งขัน
๒.การบริหารราชการ ให้มีประสิทธิภาพ คุณภาพ	๕.ยุทธศาสตร์ด้านพัฒนาระบบ การบริหารจัดการภาครัฐ	๓.เสริมสร้างและพัฒนาคน ชุมชน เมือง และการยกระดับการบริหาร จัดการภาครัฐ เพื่อสังคมคุณภาพสูง	๖.การบริหารจัดการในภาครัฐ การป้องกันการทุจริตประพฤติ มิชอบและธรรมาภิบาลใน สังคม	๖.ด้านการปรับสมดุล และพัฒนาระบบการ บริหารจัดการภาครัฐ
๓.ด้านสาธารณสุข	๒.ด้านการพัฒนาคุณภาพชีวิต	๓.เสริมสร้างและพัฒนาคน ชุมชน เมือง และการยกระดับการบริหาร จัดการภาครัฐ เพื่อสังคมคุณภาพสูง	๑.การเสริมสร้างและพัฒนา ศักยภาพทุนมนุษย์	๓.ด้านการพัฒนาและ เสริมสร้างศักยภาพ ทรัพยากรมนุษย์
๔.ด้านพัฒนาและ ส่งเสริมการศึกษา ศาสนา และวัฒนธรรม	๒.ด้านการพัฒนาคุณภาพชีวิต	๓.เสริมสร้างและพัฒนาคน ชุมชน เมือง และการยกระดับการบริหาร จัดการภาครัฐ เพื่อสังคมคุณภาพสูง	๒.การสร้างความเป็นธรรมและ ลดความเหลื่อมล้ำในสังคม	๔.ด้านการสร้างโอกาส และความเสมอภาค ทางสังคม
๕.ด้านคุณภาพชีวิต และสวัสดิการสังคม	๒.ด้านการพัฒนาคุณภาพชีวิต	๓.เสริมสร้างและพัฒนาคน ชุมชน เมือง และการยกระดับการบริหาร จัดการภาครัฐ เพื่อสังคมคุณภาพสูง	๒.การสร้างความเป็นธรรมและ ลดความเหลื่อมล้ำในสังคม	๓.ด้านการพัฒนาและ เสริมสร้างศักยภาพ ทรัพยากรมนุษย์ ๔.ด้านการสร้างโอกาส และความเสมอภาค ทางสังคม
๖.ด้านการเกษตร เศรษฐกิจ พาณิชย์กรรม	๑.ด้านโครงการตามแนวทาง พระราชดำริ ๓.ด้านการพัฒนาเศรษฐกิจ	๑.ส่งเสริม พัฒนา และยกระดับด้าน การเกษตร และเกษตรแปรรูปมูลค่าสูง ๒.ส่งเสริม พัฒนา โครงสร้างพื้นฐาน เพื่อยกระดับเศรษฐกิจ การท่องเที่ยว การค้า การลงทุน อุตสาหกรรม เศรษฐกิจ BCG และเขตเศรษฐกิจ พิเศษ	๓.แข่งขันได้อย่างยั่งยืน ๗.การสร้างความเข้มแข็งทาง เศรษฐกิจและ ๗.การพัฒนาโครงสร้างพื้นฐาน และระบบโลจิสติกส์ ๘.การพัฒนาวิทยาศาสตร์ เทคโนโลยี วิจัย และนวัตกรรม ๙.การพัฒนาภาค เมือง และ พื้นที่เศรษฐกิจ ๑๐. ความร่วมมือระหว่าง ประเทศเพื่อการพัฒนา	๒.ด้านการสร้าง ความสามารถในการ แข่งขัน
๗.ด้านการกีฬา นันทนาการ และการ ท่องเที่ยว	๓.ด้านการพัฒนาเศรษฐกิจ ๔.ด้านการพัฒนาเมือง	๒.ส่งเสริม พัฒนา โครงสร้างพื้นฐาน เพื่อยกระดับเศรษฐกิจ การท่องเที่ยว การค้า การลงทุน อุตสาหกรรม เศรษฐกิจ BCG และเขตเศรษฐกิจ พิเศษ	๓.แข่งขันได้อย่างยั่งยืน	๒.ด้านการสร้าง ความสามารถในการ แข่งขัน
๘.ด้านทรัพยากร ธรรมชาติ และ สิ่งแวดล้อม	๑.ด้านโครงการตามแนวทาง พระราชดำริ ๓.ด้านการพัฒนาเศรษฐกิจ ๔.ด้านการพัฒนาเมือง	๔.ยกระดับบริหารจัดการ ทรัพยากรธรรมชาติและสิ่งแวดล้อมให้ เกิดสมดุลและยั่งยืน	๔.การเติบโตที่เป็นมิตรกับ สิ่งแวดล้อมเพื่อการพัฒนา อย่างยั่งยืน	๕.ด้านการสร้างการ เติบโตบนคุณภาพชีวิต ที่เป็นมิตรต่อ สิ่งแวดล้อม
๙.ด้านความมั่นคง ปลอดภัยในชีวิตและ ทรัพย์สิน	๒.ด้านการพัฒนาคุณภาพชีวิต ๔.ด้านการพัฒนาเมือง	๕.ยกระดับด้านความมั่นคงปลอดภัย ในชีวิตและทรัพย์สินของประชาชน	๕.ยุทธศาสตร์การเสริมสร้าง ความมั่นคงแห่งชาติเพื่อการ พัฒนาประเทศสู่ความมั่งคั่ง และยั่งยืน	๑.ด้านความมั่นคง

๓. การวิเคราะห์เพื่อพัฒนาท้องถิ่น

๓.๑ การวิเคราะห์กรอบการจัดทำยุทธศาสตร์ขององค์กรปกครองส่วนท้องถิ่น

องค์การบริหารส่วนตำบลเมืองคงได้ดำเนินการวิเคราะห์สภาพการณ์และศักยภาพ เพื่อชี้ให้เห็นถึงศักยภาพ ปัญหาและความต้องการของประชาชน (ใช้การวิเคราะห์ SWOT Analysis/Dem โดยองค์การบริหารส่วนตำบลเมืองคงได้ดำเนินการวิเคราะห์ข้อมูล ดังต่อไปนี้

(๑) การวิเคราะห์ข้อมูลเพื่อการจัดทำแผนพัฒนาท้องถิ่น

❖ ด้านโครงสร้างพื้นฐาน สามารถจำแนกได้ดังนี้

๑) มีเส้นทางคมนาคมในพื้นที่องค์การบริหารส่วนตำบลเมืองคง ที่เป็นถนนคอนกรีตเสริมเหล็ก ร้อยละ ๕๐ เป้าหมายคือต้องการให้ได้มากกว่านี้หรือร้อยละ ๘๐ โดยที่จะดำเนินการก่อสร้างถนนคอนกรีตเสริมเหล็กทุกสายนั้น ปัญหาคือ องค์การบริหารส่วนตำบลเมืองคงไม่สามารถดำเนินการได้เนื่องจากเกี่ยวกับงบประมาณมีอยู่อย่างจำกัด ซึ่งพื้นที่รับผิดชอบขององค์การบริหารส่วนตำบลเมืองคงนั้นควบคุมทั้ง ๑๘ หมู่บ้าน ปัญหาความต้องการ เพื่อให้การสัญจรสะดวก ปลอดภัย ทุกหมู่บ้านมีความต้องการเหมือนกัน ซึ่งต้องใช้หลักของจัดลำดับความสำคัญของหมู่บ้าน เพราะต้องให้ความสำคัญทุกหมู่บ้านเท่าเทียมกัน การแก้ปัญหาด้านนี้ยังคงต้องการพัฒนาต่อไป เนื่องจากงบประมาณไม่เพียงพอในการดำเนินการทั้งหมดได้ ยังคงต้องค่อยเป็นค่อยไปในการพัฒนาหมู่บ้านในพื้นที่ ทั้งนี้องค์การบริหารส่วนตำบลเมืองคง พิจารณาให้ความสำคัญการตั้งงบประมาณในด้านนี้ตามการจัดลำดับความสำคัญของประชาชน และหากโครงการที่เกินศักยภาพขององค์การบริหารส่วนตำบลเมืองคงก็ประสานโครงการไปยังหน่วยงานอื่นเพื่อดำเนินการช่วยเหลือแก้ปัญหาเกี่ยวกับการคมนาคมนี้ต่อไป

๒) การขยายเขตไฟฟ้า ปัจจุบันมีไฟฟ้าใช้เกือบทุกครัวเรือน คิดเป็นร้อยละ ๙๙ ซึ่งปัญหานี้ก็ให้หมู่บ้านต่างๆดำเนินการสำรวจยังคงเหลือในบางส่วนไหน อีกประการหนึ่งคือไฟฟ้าส่องสว่างทางหรือที่สาธารณะยังไม่สามารถดำเนินการครอบคลุมพื้นที่ได้ทั้งหมด เนื่องจากพื้นที่ที่มีความต้องการให้ติดตั้งไฟฟ้าส่องสว่างนั้นยังคงไม่ครอบคลุม องค์การบริหารส่วนตำบลเมืองคงพิจารณาการจัดลำดับความสำคัญเป็นจุดเสี่ยงต่อความปลอดภัยในชีวิต สำหรับการแก้ปัญหาคือ การประสานความร่วมมือกันในหลายๆ ฝ่ายเพื่อที่จะทำความเข้าใจกับประชาชนในพื้นที่และวิธีการดำเนินการแก้ไขอย่างไร ซึ่งองค์การบริหารส่วนตำบลเมืองคงก็ได้พิจารณาการตั้งงบประมาณในส่วนนี้ตามลำดับความสำคัญ และประชาสัมพันธ์ให้ประชาชนได้รับทราบถึงการดำเนินงานด้วยอีกทางหนึ่ง

๓) การประปา มีการใช้ประปาส่วนภูมิภาคและประปาหมู่บ้าน การให้บริการยังคงไม่ครบทุกหลังคาเรือน คิดเป็นร้อยละ ๙๕ และมีน้ำใช้ไม่ตลอดทั้งปี ยังคงต้องการส่งน้ำอุปโภคบริโภคให้กับหมู่บ้านในช่วงฤดูแล้ง และประปาส่วนภูมิภาค จำกัดเรื่องการส่งน้ำเป็นช่วงเวลา ซึ่งปัญหาแหล่งน้ำในการผลิต หรือการกักเก็บน้ำไว้ใช้ มีน้อยมาก และฝนทิ้งช่วงมีน้ำ การแก้ปัญหา องค์การบริหารส่วนตำบลเมืองคงได้ดำเนินการขุดเจาะบ่อบาดาล เพื่อบรรเทาความเดือดร้อนการใช้น้ำ บางส่วนและมีขุดลอกสระของหน่วยอื่นให้การสนับสนุน แต่อย่างไรก็ดีในอนาคต ต้องมีการพัฒนาระบบประปาและแหล่งน้ำดิบที่จะทำน้ำประปาเพื่อการอุปโภคบริโภคอย่างต่อเนื่อง เพื่อตอบสนองต่อความต้องการของประชาชนต่อไป

❖ ด้านที่อยู่อาศัยและสภาพแวดล้อม

จากการสำรวจข้อมูลพื้นฐานพบว่า ประชากรในพื้นที่ที่มีที่อยู่อาศัยที่มั่นคง ร้อยละ ๙๙.๗๕ ที่เหลือนั้นยังต้องการความช่วยเหลือในการซ่อมแซมที่อยู่อาศัย แต่งบประมาณมีจำกัดถ้ามีงบประมาณที่มากกว่านี้ องค์การบริหารส่วนตำบลเมืองคงก็จะดำเนินการให้ได้ครอบคลุมทุกหลังคาเรือน บ้านเรือน ปัญหาที่เกี่ยวกับที่อยู่อาศัยยังคงช่วยเหลือได้ตามระเบียบกฎหมาย อีกทั้งการประสานงานหน่วยงานอื่นเข้ามาช่วยเหลือได้บ้าง ส่วนมากมีความเป็นระเบียบเรียบร้อยเนื่องจากเป็นพื้นที่ชนบท ในหมู่บ้านมีการเกิดมลพิษเพียงเล็กน้อย และยังมีโรงงานอุตสาหกรรม ที่เป็นมลพิษ ทำให้สภาพแวดล้อมยังดี

(๒) การวิเคราะห์ข้อมูลด้านเศรษฐกิจ

จากการสำรวจข้อมูลพื้นฐานพบว่า ประชากรส่วนใหญ่ทำการเกษตร ร้อยละ ๙๐ และค้าขายรับจ้างทั่วไป ตามลำดับ รายได้ส่วนมากมาจากการทำการเกษตร คนอายุ ๑๕ - ๖๐ ปีมีอาชีพและรายได้ ร้อยละ ๙๒.๕๐ ส่วนผู้สูงอายุ ๖๐ ปีขึ้นไป ร้อยละ ๙๗ มีอาชีพและมีรายได้ ซึ่งครัวเรือนที่รายได้ไม่ถึงเกณฑ์ คิดเป็นร้อยละ ๐.๖๒ ถือว่าอัตราของประชากรในเขตองค์การบริหารส่วนตำบลเมืองคงมีรายได้เลี้ยงครอบครัว และมีการเก็บออมเงินไว้ด้วย ปัญหาที่คือ รายได้เฉลี่ยต่ำกว่าคนละ ๓๐,๐๐๐ บาทต่อปี ร้อยละ ๐.๖๒ สาเหตุเป็นเพราะว่าราคาผลผลิตทางการเกษตรต่ำ ค่าครองชีพสูง มีเงินแต่ซื้อของได้น้อยลง ประชากรมีพื้นที่ในการทางเกษตรส่วนใหญ่เจอกับภัยแล้ง ฝนทิ้งช่วง ไม่มีน้ำทำการเกษตร อีกทั้งเป็นพื้นที่ดินเค็ม และน้ำใต้ดินใช้การไม่ได้ มีพื้นที่ในการทำการเกษตรน้อยลง ปล่อยให้ว่างเปล่า ว่างงานมากขึ้น ทำให้ประชาชนส่วนใหญ่ออกไปทำงานที่อื่น การแก้ไขปัญหาขององค์การบริหารส่วนตำบลเมืองคงมีการจัดโครงการส่งเสริมอาชีพ เพื่อให้ชุมชนมีรายได้เสริมจากการประกอบอาชีพเกษตรกรรม อดหนุนกลุ่มอาชีพในชุมชน แต่การพัฒนาในด้านนี้ยังไม่บรรลุวัตถุประสงค์เท่าที่ควร เนื่องจากกลุ่มอาชีพต่างๆ ยังขาดความรู้ด้านการบริหารจัดการและความรู้ด้านการตลาด

(๓) การวิเคราะห์ข้อมูลสังคม

❖ ด้านแรงงาน

จากการสำรวจข้อมูลพื้นฐานพบว่า ประชากรที่มีอายุ ๑๕ - ๖๐ ปี อยู่ในกำลังแรงงาน ร้อยละ ๙๒ เมื่อเทียบกับอัตราส่วนกับจังหวัด ร้อยละ ๖๙.๕ ซึ่งมากกว่า และค่าแรงในพื้นที่ต่ำกว่าระดับจังหวัด โดยเฉพาะแรงงานด้านการเกษตร ประชากรอายุระหว่าง ๒๕ - ๕๐ ปี บางส่วน ไปรับจ้างทำงานนอกพื้นที่ รวมทั้งแรงงานที่ไปทำงานต่างประเทศ ปัญหาที่พบคือ ประชากรต้องไปทำงานนอกพื้นที่ในเมืองที่มีโรงงานอุตสาหกรรม บริษัท ห้างร้านใหญ่ๆ เพราะในพื้นที่ไม่มีโรงงานอุตสาหกรรมที่มีการจ้างแรงงานเยอะ เพราะพื้นที่ส่วนมากเป็นที่อยู่อาศัย การจากบ้านย้ายไปทำงานที่อื่นมีมานาน หากต้องการให้แรงงานเหล่านั้นมาพัฒนาบ้านเกิด ต้องร่วมมือกันหลายภาคส่วน เพื่อให้เกิดการพัฒนาพื้นที่ในอนาคต

❖ ด้านสุขภาพและสาธารณสุข

จากการสำรวจข้อมูลพื้นฐานพบว่า ประชาชนส่วนมากมีสุขภาพที่ดี มีการคัดกรองสุขภาพให้กับประชาชนกลุ่มเสี่ยง โรคที่มักเกิดแก่ประชากรในพื้นที่ ได้แก่ โรคความดัน เบาหวาน โรคเอดส์ โรคไข้เลือดออก มือ-ปาก-เท้าในเด็ก และโรคอื่นๆ อีกมาก มีสถิติเข้ารับการรักษาพยาบาล ปัญหาทั้งหลายอย่างด้วยกัน ไม่ว่าจะรับประทานอาหาร ไม่ค่อยออกกำลังกาย ตรวจเช็คแหล่งน้ำขุ่นขุ่นที่เป็นพาหะ และความสะอาด ซึ่งองค์การบริหารส่วนตำบลเมืองคง ได้มีโครงการหลายอย่างบูรณาการกับโรงพยาบาลคง และ อสม.ในพื้นที่ เพื่อให้ประชาชนในพื้นที่ อยู่ดีกินดีปราศจากโรคภัยไข้เจ็บ สุขภาพแข็งแรง

❖ ด้านการศึกษา

จากการสำรวจข้อมูลพื้นฐานพบว่า ประชากรอายุ ๑๕ - ๖๐ ปีเต็ม ร้อยละ ๙๙.๖๓ อ่าน เขียนภาษาไทยและคิดเลขอย่างง่ายได้ เด็กอายุ ๖ - ๑๔ ปี ร้อยละ ๙๙.๘๖ ได้รับการศึกษาภาคบังคับ ๙ ปี ได้เรียนต่อชั้นมัธยมศึกษาปีที่ ๔ หรือเทียบเท่า และที่ไม่ได้เรียนต่อมีงานทำ ร้อยละ ๑๐๐ ด้านการศึกษา อยู่ในเกณฑ์ที่ดี ปัญหาในความไม่เท่าเทียมทางการศึกษาของชนบทกับในเมืองซึ่งเห็นความแตกต่างจากการทดสอบระดับชาติ ยังคงไม่ผ่านเกณฑ์เป็นจำนวนมาก การแก้ปัญหาขององค์การบริหารส่วนตำบลเมืองคง ได้ตระหนักถึงปัญหานี้ โดยเฉพาะเด็กในพื้นที่รับผิดชอบจำเป็นต้องเอาใจใส่ดูแลฝึกฝนตั้งแต่เด็กๆ ของศูนย์พัฒนาเด็กเล็กองค์การบริหารส่วนตำบลเมืองคง และมีการสนับสนุนอาหารเสริมนม อาหารกลางวัน ในกับทางโรงเรียนในเขตพื้นที่ และร่วมกันจัดกิจกรรมต่างๆ กับโรงเรียนในพื้นที่ เพื่อให้เด็กมีวิวัฒนาการที่เติบโตสมวัย และพัฒนาการทางร่างกาย สมอง ควบคู่กับการเข้าสังคมของเด็ก

❖ ด้านค่านิยมไทยของคนในพื้นที่

จากการสำรวจข้อมูลพื้นฐานพบว่า ประชากรในพื้นที่นับถือศาสนาพุทธ ร้อยละ ๙๙.๘๒ และคริสต์ ร้อยละ ๐.๑๒ และการประพฤติดีและมีคุณธรรม คนในครัวเรือนส่วนน้อยที่ดื่มสุราและสูบบุหรี่ คิดเป็นร้อยละ ๗.๙๒ ทั้งดื่มและสูบบุหรี่ การดูแลเอาใจใส่ต่อผู้สูงอายุและผู้พิการ ถือได้ว่าไม่การทอดทิ้งเลย การปฏิบัติกิจกรรมทางศาสนาประจำนั้นเป็นการกล่อมเกลาจิตใจ มีศีลมีธรรม ให้คนในสังคมไทยแต่ความเมตตาและให้อภัยกัน แต่ปัญหาความขัดแย้งในสังคมยังมีอยู่ องค์การบริหารส่วนตำบลเมืองคง จึงมีการส่งเสริมและทำกิจกรรมสาธารณะต่างๆ ผู้สูงอายุ เยาวชน และทุกวัย ด้านการศาสนาและวัฒนธรรม รักษาประเพณีต่างๆ รักษาศิลป วัฒนธรรม ของชุมชน ให้อยู่คู่กันไว้ เพื่อให้เกิดความสามัคคีและเมตตา ให้อภัยในสังคมไทยน่าอยู่ มีการจัดกิจกรรมงานประเพณี เพื่อให้ประชาชนได้ตระหนักถึงความเป็นพุทธเพื่อสืบสานประเพณีต่างๆ รักษาไว้

❖ ด้านความปลอดภัยในชีวิตและทรัพย์สิน

จากการสำรวจข้อมูลพื้นฐานพบว่า ส่วนมากครัวเรือนมีการป้องกันอุบัติเหตุอย่างถูกวิธี มีความปลอดภัยในชีวิตและทรัพย์สิน ร้อยละ ๙๙.๘๑ แต่ที่ไม่มีการป้องกันอุบัติเหตุ อาชญากรรม ยังมีอยู่ เพื่อให้ประชาชนในพื้นที่มีความปลอดภัยในชีวิตและทรัพย์สินของตนเอง องค์การบริหารส่วนตำบลเมืองคง ที่สามารถดำเนินการได้ตามอำนาจหน้าที่และงบประมาณที่มีอยู่อย่างจำกัด คือการติดตั้งกล้องวงจรปิดในจุดที่เป็นที่สาธารณะ ติดตั้งสัญญาณไฟกระพริบทางร่วมทางแยก รวมทั้งได้ตั้งจุดตรวจ จุดสกัด จุดบริการ ในช่วงเทศกาลที่มีวันหยุดหลายวันเพื่ออำนวยความสะดวกให้กับประชาชนและร่วมกับสถานีตำรวจภูธรคง ผู้นำ อปพร. เพื่อความปลอดภัยในชีวิตและทรัพย์สิน เกิดความสบายใจ มั่นใจ มากขึ้น

❖ ด้านยาเสพติด

ปัญหายาเสพติดในชุมชนขององค์การบริหารส่วนตำบลเมืองคง จากการที่ทางสถานีตำรวจภูธรคง ได้แจ้งให้กับองค์การบริหารส่วนตำบลเมืองคงทราบนั้นพบว่าในเขตองค์การบริหารส่วนตำบลเมืองคงมีผู้ที่ติดยาเสพติดยังคงมีอยู่ ส่วนใหญ่เป็นช่วงวัยรุ่น และยังไม่พบผู้ค้า เหตุผลก็เนื่องมาจากกว่าได้รับความร่วมมือกับทางผู้นำ ประชาชน หน่วยงานขององค์การบริหารส่วนตำบลเมืองคงที่ช่วยสอดส่องดูแลอยู่เป็นประจำ การแก้ไขปัญหาขององค์การบริหารส่วนตำบลเมืองคง สามารถทำได้เฉพาะตามอำนาจหน้าที่เท่านั้น เช่น การณรงค์ การประชาสัมพันธ์ การแจ้งเบาะแส การฝึกอบรมให้ความรู้ ถ้านอกเหนือจากอำนาจหน้าที่ก็เป็นเรื่องของอำเภอหรือตำรวจแล้วแต่กรณี ทั้งนี้ องค์การบริหารส่วนตำบลเมืองคงก็ได้ให้ความร่วมมือมาโดยตลอด

(๔) การวิเคราะห์ข้อมูลด้านทรัพยากรธรรมชาติและสิ่งแวดล้อม

ในพื้นที่ขององค์การบริหารส่วนตำบลเมืองคงส่วนมากเป็นพื้นที่สำหรับเพาะปลูก ที่อยู่อาศัย ร้านค้า สถานประกอบการ ตามลำดับ และมีพื้นที่บางส่วนที่เป็นพื้นที่สาธารณะ ทรัพยากรธรรมชาติในพื้นที่ ก็ได้แก่ ดิน น้ำ ต้นไม้ อากาศที่ไม่มีมลพิษ ปัญหาคือ เนื่องจากว่าพื้นที่บางส่วนเป็นดินเค็ม น้ำใต้ดินก็เค็ม หรือไม่ก็เป็นน้ำกร่อย ไม่สามารถที่จะนำน้ำจากใต้ดินมาใช้ในการอุปโภค-บริโภคได้ ต้องอาศัยน้ำดิบจากแหล่งอื่น และน้ำฝน น้ำในการเกษตรก็ต้องรอฤดูฝน มีแหล่งน้ำใช้ในการเกษตรไม่เพียงพอ ปัญหาคือยังไม่สามารถหาแหล่งน้ำสำหรับการเกษตรได้เพิ่มขึ้น เพราะพื้นที่ส่วนมากเป็นของประชาชน เอกชน ปัญหาด้านสิ่งแวดล้อม คือขยะ เมื่อมีขยะมากขึ้นในพื้นที่ เกิดจากชุมชน หมู่บ้าน ซึ่งตอนนี้มีการแก้ปัญหาโดยการจ้างเหมาเก็บขยะ ส่วนที่ทิ้งนั้น แก้วขวดครวโดยเขาที่ทิ้งขยะ ปัญหาขยะเป็นเรื่องใหญ่ หากจะมีการแก้ไขได้ต้องร่วมมือกับหลายภาคส่วน อีกอย่างเกี่ยวกับการเผาที่นาช่วงฤดูแล้ง หลังจากการการเก็บเกี่ยว ก่อให้เกิดมลภาวะเป็นพิษ และไฟลามทุ่ง ดับยาก เกิดความเสียหายต่อพืชผลทางการเกษตรรายอื่นๆ องค์การบริหารส่วนตำบลเมืองคง ได้จัดประชาสัมพันธ์ และได้เตรียมความพร้อมด้านอุปกรณ์ดับเพลิงไว้ แต่การแก้ไขปัญหาก็ไม่สามารถช่วยเหลืออะไรได้มากนัก หากแต่เกิดความเสียหายไม่มากนักน้อยเท่านั้น เป้าหมายสิ่งที่จะกระตุ้นเตือน ให้ ประชาชนในพื้นที่ได้ตระหนักถึงภัยธรรมชาติ ตามมา ภัยแล้ง ฝนไม่ตกตามฤดูกาล วาตภัย สิ่งต่างๆเหล่านี้ ล้วนแต่เป็นผลกระทบทั้งสิ้น องค์การบริหารส่วนตำบลเมืองคงได้ตระหนักเพื่อที่แก้ปัญหาให้กับประชาชนและเป็นไปตามความต้องการของประชาชน ไม่ว่าจะการเก็บขยะให้กับเขตชุมชน ได้แก่ หมู่ที่ ๑ หมู่ที่ ๓ หมู่ที่ ๗ หมู่ที่ ๘ หมู่ที่ ๑๑ หมู่ที่ ๑๘ อีกทั้งส่งเสริมกิจกรรมการปลูกต้นไม้ในวันสำคัญต่างๆ ในพื้นที่สาธารณะเพื่อเพิ่มพื้นที่ป่าไม้

(๕) การวิเคราะห์ข้อมูลด้านการเมือง – การบริหาร

องค์การบริหารส่วนตำบลเมืองคง มีพื้นที่รับผิดชอบทั้งหมด ๑๘ หมู่บ้าน มีนายกองค์การบริหารส่วนตำบลเมืองคง ที่มาจากการเลือกตั้ง และรองนายกองค์การบริหารส่วนตำบลเมืองคง ๒ คน และเลขานายกองค์การบริหารส่วนตำบลเมืองคง ๑ คน ได้จากมาจากการแต่งตั้ง โดยนายกองค์การบริหารส่วนตำบลเมืองคง สมาชิกสภาองค์การบริหารส่วนตำบลเมืองคง จำนวน ๓๑ คน และผู้นำหมู่บ้าน กำนัน ๑ คน และผู้ใหญ่บ้าน ๑๗ คน จำนวนบุคลากรขององค์การบริหารส่วนตำบลเมืองคง ๔๕ คน การบริหารงานเป็นไป ระเบียบ กฎหมาย การรณรงค์ ประชาสัมพันธ์ ให้ข้อมูลที่ถูกต้อง เกี่ยวกับข้อมูลของการเลือกตั้งที่กระทำได้และทำไม่ได้ให้ประชาชนได้รับทราบ ปัญหาต่างๆ ที่เกิดขึ้นองค์การบริหารส่วนตำบลเมืองคงก็ได้พยายามแก้ไข โดยเรื่องจากการประชุมประชาคมท้องถิ่นทุกชุมชนในเขตองค์การบริหารส่วนตำบลเมืองคง ในการจัดทำแผนพัฒนาองค์การบริหารส่วนตำบลเมืองคง จากผลการประชุมทุกครั้งที่ยังองค์การบริหารส่วนตำบลเมืองคงจัดขึ้น มีประชาชนสนใจเข้าร่วมประชุมรวมทั้งแสดงความคิดเห็นที่หลากหลาย ส่งผลให้องค์การบริหารส่วนตำบลเมืองคงดำเนินงานตามความต้องการของประชาชน และประชาชนได้รับประโยชน์ และมีส่วนร่วมในการพัฒนาองค์การบริหารส่วนตำบลเมืองคง นอกจากนี้ ได้จัดโครงการต่างๆ สำหรับประชาชนอีกหลายโครงการ เพื่อนำความรู้และประสบการณ์ที่ได้รับมาพัฒนาองค์การบริหารส่วนตำบลเมืองคงให้เจริญเท่าเทียมกับที่อื่นๆ และมีโครงการจัดซื้อเครื่องมือเครื่องใช้ในการปฏิบัติงานให้ทันสมัยและมีประสิทธิภาพ โครงการบางโครงการต้องระงับไว้เนื่องจากข้อจำกัดด้านงบประมาณ มีอัตรากำลังพนักงานองค์การบริหารส่วนตำบลเมืองคง จำกัด ไม่เพียงพอต่อการตอบสนองความต้องการของประชาชนในด้านบริการ

(๖) การวิเคราะห์ปัญหาความต้องการของประชาชน

ปัญหา	ขอบข่าย/ปริมาณของปัญหา (สภาพปัญหา)	แนวโน้มในอนาคต
๑.ถนน เส้นทาง จราจร	ถนน เส้นทางจราจร มีสภาพ ชำรุดหรือบางพื้นที่ยังไม่ได้ ดำเนินการก่อสร้าง	จัดบริการสาธารณะให้กับ ประชาชนเพื่อให้ได้รับ ความสะดวกและปลอดภัยในการสัญจร โดยจัดหา และซ่อมแซมปรับปรุงให้สามารถใช้ งานได้มาตรฐาน
๒.ไฟฟ้าแสงสว่าง	ไฟฟ้าแสงสว่างไม่เพียงพอและ ครอบคลุมทุกพื้นที่	ติดตั้งไฟฟ้าแสงสว่างให้ครอบคลุม และเพิ่มกำลังไฟ เพื่อลดปัญหาความไม่ ปลอดภัยในชีวิตและทรัพย์สิน
๓.น้ำประปา	การให้บริการน้ำประปายังไม่ ครอบคลุมทุกพื้นที่	พัฒนาระบบการให้บริการน้ำให้ครอบคลุมและมี ประสิทธิภาพและพัฒนาคุณภาพน้ำประปาให้เป็น น้ำประปาดื่มได้
๔.ระบบระบายน้ำ	ระบบระบายน้ำไม่สามารถ ระบายน้ำได้ทันในช่วงฤดูฝน เกิดปัญหาน้ำท่วมขังบริเวณที่ ลุ่มเป็นจุดรับน้ำ	ปรับปรุงระบบระบายน้ำและสร้างการมีส่วนร่วมใน การช่วยกันดูแลระบบระบายน้ำของคนในชุมชน
๕.แหล่งน้ำ	ประชาชนประสบปัญหาแหล่ง น้ำตื้นเขินและไม่เพียงพอต่อ การเกษตร	ขุดลอกแหล่งน้ำและสำรวจแหล่งน้ำในการเกษตรให้ เพียงพอต่อความต้องการ
๖.การบริหารงาน องค์การบริหารส่วน ตำบล	ประชาชนขาดความรู้ความ เข้าใจการบริหารงานองค์การ บริหารส่วนตำบล	สร้างกระบวนการมีส่วนร่วม และสร้างความรู้ความ เข้าใจแก่ประชาชนในงานขององค์การบริหารส่วน ตำบล
๗.การบริการ	บุคลากรขาดความกระตือรือร้น ในการปฏิบัติงานไม่เข้าใจใน บทบาทหน้าที่ การให้บริการ	พัฒนาและเสริมสร้างจิตสำนึก ของบุคลากรในการ ให้บริการแก่ประชาชนและผู้มารับบริการ และ พัฒนาการบริการเชิงรุกให้เข้าถึง ประชาชนได้อย่าง ทั่วถึง
๘.การจัดเก็บภาษี	การจัดเก็บภาษีไม่เป็นไปตาม เป้าหมายรายได้ขององค์การ บริหารส่วนตำบล	พัฒนาระบบการจัดเก็บรายได้ เพิ่มมาตรการและวาง แผนการจัดเก็บรายได้ให้เป็นไปตามเป้าหมาย
๙.สุขภาพ	ประชาชนขาดความรู้ความ เข้าใจการรักษาสุขภาพทำให้มี ปัญหา	-จัดกิจกรรมให้ประชาชนตระหนัก ถึงความสำคัญกับ การดูแลสุขภาพมีความรู้ความเข้าใจและลดความ เสี่ยงจากปัญหาด้านสุขภาพ -การบริโภคอาหาร ที่ปนเปื้อนและไม่ถูกสุขลักษณะ -ร้านจำหน่ายอาหาร ผู้ประกอบการ ประชาชน ใน เขตพื้นที่ -มีการสร้างจิตสำนึกในการประกอบอาหารที่ไม่ ปนเปื้อนและประกอบอาหารได้อย่างถูกสุขลักษณะ ผู้บริโภคได้บริโภคอาหารที่สะอาดไม่มีสารปนเปื้อนที่ เกิดอันตรายแก่ชีวิต

ปัญหา	ขอบข่าย/ปริมาณของปัญหา (สภาพปัญหา)	แนวโน้มในอนาคต
๑๐. การแพร่ระบาดของโรค	ประชาชนขาดความรู้ความเข้าใจในการป้องกันและควบคุมโรคทำให้เกิดการระบาดของโรคต่างๆ	การเกิดโรคระบาดลดลง ประชาชนมีความรู้ความเข้าใจและให้ความสำคัญกับการควบคุมการแพร่ระบาดของโรคเพิ่มขึ้น
๑๑. การศึกษา	-พัฒนาบุคลากรด้านการศึกษาและสื่ออุปกรณ์ให้มีความทันสมัย รวมทั้งหลักสูตรที่ได้มาตรฐาน สามารถจัดการเรียนการสอนให้เด็กมีผลสัมฤทธิ์ทางการเรียน	จัดการศึกษาให้ครอบคลุมเพื่อเป็นแหล่งเรียนรู้ของชุมชน
๑๒. ประเพณีและวัฒนธรรม	การเสื่อมถอยของศีลธรรมทางศาสนาทำให้ไม่มีที่ยึดเหนี่ยวจิตใจ	ส่งเสริมคุณธรรม จริยธรรม ศาสนา และอนุรักษ์ประเพณีและวัฒนธรรมท้องถิ่นให้แก่เยาวชนรุ่นหลัง เสริมสร้างความเข้าใจและยอมรับการอยู่ร่วมกันของประชาชน ที่มีความหลากหลาย
๑๓. คุณธรรม จริยธรรม	ประชาชน บุคลากร ยังขาดการพัฒนาด้านคุณธรรม จริยธรรมเพิ่มขึ้น	สังคมต่างคนต่างขึ้น จำเป็นต้องส่งเสริมให้เกิดการตระหนักถึงความรับผิดชอบต่อสังคม และเสริมสร้างคุณธรรม
๑๔. กีฬาและนันทนาการ	ประชาชนขาดความรู้ในการออกกำลังกายที่ถูกต้อง สถานที่ออกกำลังกายไม่ครอบคลุมทุกพื้นที่	ส่งเสริมการออกกำลังกายและการเล่นกีฬาที่ถูกต้อง พัฒนาสู่การเป็นกีฬามืออาชีพในอนาคต สร้างงาน สร้างรายได้ รวมทั้งจัดสถานที่ออกกำลังกายที่มีมาตรฐานอย่างทั่วถึงสร้างโรงเรียนกีฬาและนันทนาการ
๑๕. ความเข้มแข็งของชุมชนและสังคม	ชุมชนยังไม่เข้มแข็งไม่สามารถช่วยเหลือพึ่งตนเองได้ ต้องรอความช่วยเหลือจากภาครัฐ และสภาพสังคมยังมีความแตกต่างระหว่างคนที่ต่างวัฒนธรรม	สร้างความเข้าใจแก่ชุมชนในการ ตระหนักและให้ความสำคัญกับการร่วมดำเนินการโครงการช่วยเหลือจากภาครัฐเพื่อให้ชุมชนเกิดความเข้มแข็ง สามารถพึ่งพาตนเองได้ และดำเนินกิจกรรมที่จะสร้างความสมานฉันท์ให้เกิดขึ้นในชุมชน
๑๖. ผู้ด้อยโอกาส	ผู้ด้อยโอกาสยังได้รับการดูแลอย่างทั่วถึง	ผู้ด้อยโอกาสได้รับการดูแลอย่างทั่วถึง และได้รับโอกาสในการร่วมกิจกรรมต่างๆ เพื่อให้ได้ผ่อนคลาย
๑๗. เกษตร	ประชาชนยังมีความไม่เข้าใจเกี่ยวกับปุ๋ยอินทรีย์ลดการใช้สารเคมี	-ส่งเสริมด้านการเกษตรต่างๆ โดยใช้เกษตรอินทรีย์ แนวทางผสมผสาน ให้มีความเป็นอยู่อย่างเพียงพอ -พัฒนาการใช้ปุ๋ยอินทรีย์แทนสารเคมีและปรับปรุงดินให้เหมาะกับการเพาะปลูก

ปัญหา	ขอบข่าย/ปริมาณของปัญหา (สภาพปัญหา)	แนวโน้มในอนาคต
๑๘.เศรษฐกิจ	ประชาชนมีภาระค่าใช้จ่ายและหนี้สิน รายได้ไม่เพียงพอ งานลดน้อยลง	-ส่งเสริมให้มีการวางแผนการ ประกอบอาชีพและแผนการใช้จ่ายเงิน จัดกิจกรรมกระตุ้นเศรษฐกิจ เพื่อให้ การค้าการลงทุนฟื้นตัว ส่งเสริมให้ประชาชนพัฒนาผลิตภัณฑ์เชิงสร้างสรรค์ -กลุ่มอาชีพ ประชาชนในเขตพื้นที่ -พัฒนาผลิตภัณฑ์ของกลุ่มอาชีพ มีความเข้มแข็ง ส่งเสริมการรวม กลุ่มโดยการเรียนรู้ การบริหารจัดการ และการจัดตลาด เพื่อรองรับผลิตภัณฑ์
๑๙.ขยะมูลฝอย	ปริมาณขยะมูลฝอยเพิ่มขึ้นอย่างต่อเนื่อง	จัดระบบการกำจัดขยะที่มีประสิทธิภาพ และมีระเบียบ ทั้งขยะธรรมดาและขยะติดเชื้อ สร้างจิตสำนึกในการทิ้งขยะ และส่งเสริมคัดแยกขยะ รวมถึงส่งเสริมให้มีการลดปริมาณการใช้ถุงพลาสติก เพื่อรักษาสภาพแวดล้อม
๒๐.มลภาวะ	เกิดมลภาวะต่างๆ เช่น กลิ่นเหม็น น้ำเสีย คิวพิษ	จัดระบบการจัดการสิ่งแวดล้อมให้มีประสิทธิภาพ มีการควบคุม การเก็บขนขยะให้เป็นประจำเพื่อลด การตกค้างสร้างมลพิษทางกลิ่น นอกจากนี้รณรงค์ให้ ประชาชนเกิดจิตสำนึกให้ดูแลรักษาสิ่งแวดล้อม
๒๑.ยาเสพติด	การแพร่ระบาดของยาเสพติด ทั้งผู้จำหน่าย เป็นปัญหาใหญ่ของกลุ่มวัยรุ่นในปัจจุบัน	เพิ่มมาตรการดูแลและสร้างภูมิคุ้มกันทางสังคมให้แก่ เด็กและเยาวชนให้รู้เท่าทันถึงโทษและรูปแบบการแพร่ระบาดซึ่งมีความหลากหลายมากขึ้น ทำให้ยากแก่การควบคุมและการป้องกันปราบปราม และจัดกิจกรรมให้เด็กห่างไกลยาเสพติด
๒๒.สถานการณ์ความไม่สงบ	ประชาชนขาดความปลอดภัยในชีวิตและทรัพย์สิน มีความเสี่ยงในการดำรงชีวิต	เพิ่มมาตรการดูแลรักษาความปลอดภัย ลดการเกิดเหตุการณ์ ความไม่สงบ สร้างการมีส่วนร่วมของประชาชนในการดูแลรักษาความปลอดภัย รวมทั้งจัดกิจกรรมให้เกิดความสามัคคี
๒๓.การใช้ประโยชน์ที่ดิน	สภาพการใช้ประโยชน์ที่ดินไม่เต็มศักยภาพเนื่องจากที่ดินบางส่วนยังไม่ได้รับการพัฒนา	มีการจัดสาธารณูปโภคและสาธารณูปการที่เหมาะสม และเพียงพอในพื้นที่ สามารถพัฒนาพื้นที่ให้มีความเจริญและสามารถใช้ประโยชน์ได้เต็มศักยภาพ
๒๔.สภาพภูมิทัศน์	สภาพภูมิทัศน์บางพื้นที่ยังไม่เป็นระเบียบและเสี่ยงเป็นแหล่งมั่วสุม	ปรับปรุงพื้นที่เสี่ยงและจัดระเบียบ ในชุมชนให้เรียบร้อยเพื่อการดูแลรักษาความปลอดภัยทำได้ สะดวก และรวดเร็ว รวมทั้งปรับปรุงภูมิทัศน์ โดยรอบ เพิ่มพื้นที่สีเขียวในแก่ชุมชน

๓.๒ การประเมินสถานการณ์สภาพแวดล้อมภายนอกที่เกี่ยวข้อง การวิเคราะห์ศักยภาพการพัฒนา

องค์การบริหารส่วนตำบลเมืองคง ดำเนินการวิเคราะห์ศักยภาพการพัฒนา โดยใช้เทคนิค SWOT Analysis เพื่อพิจารณาถึงปัจจัยภายใน ได้แก่ จุดแข็ง (Strength) จุดอ่อน (Weakness) และปัจจัยภายนอก ได้แก่ โอกาส (Opportunity) และอุปสรรค (Threat) ซึ่งเป็นการประเมินสภาพของหน่วยงานในปัจจุบัน เพื่อเป็นประโยชน์ในการกำหนดการดำเนินงานอนาคตและการวิเคราะห์ศักยภาพการพัฒนา สรุปผลได้ดังนี้

❖ ปัจจัยภายใน

๑. จุดแข็ง (Strength)

- S๑ โครงสร้างและระบบงานขององค์กรมีประสิทธิภาพ
- S๒ ระบบการให้บริการมีคุณภาพ
- S๓ มีระบบสาธารณูปโภค สาธารณูปการที่มาตรฐานทั่วไปและเชื่อมโยงอย่างเป็นระบบ
- S๔ บุคลากรให้ความร่วมมือในการดำเนินงานเป็น อย่างดีมีการทำงานเป็นทีม
- S๕ มีวัสดุ อุปกรณ์ เครื่องมือที่มีคุณภาพและเพียงพอ
- S๖ มีระบบการประเมินผลที่ดีเป็นเครื่องในการบริหารงาน
- S๗ เป็นองค์กรที่มีชื่อเสียงเป็นที่ยอมรับ
- S๘ มีการมอบอำนาจ กระจายอำนาจและการบริหารจัดการที่ดี
- S๙ ผู้บริหารมีวิสัยทัศน์ ความรู้ความสามารถและนโยบายที่ดี

๒. จุดอ่อน (Weakness)

- W๑ งบประมาณมีอยู่อย่างจำกัด
- W๒ ขาดแคลนบุคลากรบางประเภท เช่น วิศวกร สาธารณสุข
- W๓ บุคลากรบางส่วนยังไม่มีความรู้ความสามารถด้านเทคนิควิชาการใหม่ๆสำหรับการปฏิบัติงาน
- W๔ การจัดเก็บฐานข้อมูลต่างๆ ขององค์กรยังไม่เป็นระบบ
- W๕ เป็นหน่วยงานที่มีบุคลากรปานกลาง เกิดความยุ่งยากในการบริหารงาน

❖ ปัจจัยภายนอก

๓. โอกาส (Opportunity)

- O๑ ได้รับความร่วมมือจากหน่วยงานภาครัฐ เอกชน ในการสนับสนุนด้านต่างๆ
- O๒ ไม่มีการแทรกแซงทางการเมือง
- O๓ มีภาษาถิ่นหลากหลายเป็นเอกลักษณ์
- O๔ นโยบายของรัฐบาลมีการส่งเสริมการพัฒนาท้องถิ่น
- O๕ ประชาชนให้ความสนใจและให้ความร่วมมือบริหารท้องถิ่น
- O๖ มีความหลากหลายทางวัฒนธรรม
- O๗ มีเส้นทางคมนาคมที่เชื่อมไปสู่หลายจังหวัด รองรับการค้าขายตัวทางเศรษฐกิจ

๔. อุปสรรค (Threat)

- T๑ ปัญหาค่าครองชีพสูง
- T๒ เศรษฐกิจตกต่ำ ส่งผลต่อการดำเนินโครงการ กิจกรรมต่างๆ
- T๓ สังคมเจริญขึ้น ประชาชนให้ความสำคัญกับวัตถุนิยมมากขึ้น
- T๔ ประชาชนส่วนใหญ่ประกอบอาชีพเกษตรกรรม (ทำนา) หากหมดฤดูเก็บเกี่ยวประชาชนจะไม่มีงานทำทำให้ขาดรายได้
- T๕ การบังคับกฎหมายยังไม่เคร่งครัด
- T๖ เด็ก/เยาวชนบางส่วนมีพฤติกรรมที่ไม่ศึกษาต่อในระดับที่สูงขึ้น
- T๗ กฎ ระเบียบต่างๆ ไม่เอื้อและส่งผลกระทบต่อการบริหารงานในภาพรวม
- T๘ ประชาชนบางส่วนมีค่านิยมที่ผิดในการดำเนินชีวิต เช่น การใช้โทรศัพท์ การเสี่ยงโชค
- T๙ ประชาชนประสบปัญหาภัยธรรมชาติ เช่น ภัยแล้ง อุทกภัย วาตภัย
- T๑๐ ปัญหาอาชญากรรมในพื้นที่

ส่วนที่ ๓

การนำแผนพัฒนาท้องถิ่นไปสู่การปฏิบัติ

๑. ยุทธศาสตร์การพัฒนาและแผนงาน

ที่	ยุทธศาสตร์	ด้าน	แผนงาน	หน่วยงาน รับผิดชอบหลัก	หน่วยงาน สนับสนุน
๑	การพัฒนาด้าน โครงสร้างพื้นฐาน	การเศรษฐกิจ	อุตสาหกรรม และการโยธา	กองช่าง	อบจ.นม.
		บริการชุมชนและสังคม	เคหะและชุมชน	กองช่าง	สำนักปลัด
		การเศรษฐกิจ	การเกษตร	กองช่าง	สำนักปลัด
๒	การบริหารราชการให้มี ประสิทธิภาพ คุณภาพ	บริหารทั่วไป	บริหารงาน ทั่วไป	สำนักปลัด/ กองคลัง	อำเภอคง/ อปท.ในเขตท้องที่/ จ.นม.
๓	การพัฒนาด้าน สาธารณสุข	บริการชุมชนและสังคม	สาธารณสุข	กองสาธารณสุขฯ	ปศุสัตว์/ โรงพยาบาลคง/ โรงพยาบาล
๔	การพัฒนาและส่งเสริม การศึกษา ศาสนา และ วัฒนธรรม	บริการชุมชนและสังคม	การศึกษา	กองการศึกษาฯ	สำนักปลัด
		บริการชุมชนและสังคม	การศาสนา วัฒนธรรมและ นันทนาการ	กองการศึกษาฯ	วัฒนธรรม อำเภอ
		บริการชุมชนและสังคม	อุตสาหกรรม และการโยธา	กองช่าง/ กองการศึกษาฯ	จ.นครราชสีมา
๕	การพัฒนาด้าน คุณภาพชีวิตและ สวัสดิการสังคม	บริการชุมชนและสังคม	สังคมสงเคราะห์	สำนักปลัด/ กองสาธารณสุขฯ	พม.จ.นม.
		บริการชุมชนและสังคม	สร้างความ เข้มแข็งของ ชุมชน	สำนักปลัด/ กองสาธารณสุขฯ	พม.จ.นม.
๖	การพัฒนาด้าน การเกษตร เศรษฐกิจ พาณิชย์กรรม	การเศรษฐกิจ	การเกษตร	กองส่งเสริม การเกษตร	สำนักงาน เกษตรคง
		การเศรษฐกิจ	อุตสาหกรรม และการโยธา	กองส่งเสริม การเกษตร	กองช่าง
๗	การพัฒนาด้านการ กีฬา นันทนาการ และ การท่องเที่ยว	บริการชุมชนและสังคม	การศึกษา วัฒนธรรมและ นันทนาการ	กองการศึกษาฯ	สำนักปลัด

๑. ยุทธศาสตร์การพัฒนาและแผนงาน (ต่อ)

ที่	ยุทธศาสตร์	ด้าน	แผนงาน	หน่วยงาน รับผิดชอบหลัก	หน่วยงาน สนับสนุน
๘	การพัฒนาด้าน ทรัพยากรธรรมชาติ และ สิ่งแวดล้อม	การเศรษฐกิจ	การเกษตร	กองส่งเสริม การเกษตร	สำนักงาน เกษตรคง
		บริการชุมชนและ สังคม	เคหะและชุมชน	กองสาธารณสุข และสิ่งแวดล้อม	สำนักปลัด
๙	การพัฒนาด้านความมั่นคง ปลอดภัยในชีวิตและ ทรัพย์สิน	บริหารทั่วไป	การรักษาความ สงบภายใน	สำนักปลัด	ปภ.จ.นม. อ.คง
		บริการชุมชนและ สังคม	สร้างความ เข้มแข็งของ ชุมชน	สำนักปลัด	ปภ.จ.นม.
รวม	๙ ยุทธศาสตร์	๓ ด้าน	๑๐ แผนงาน	๖ สำนัก/กอง	

๒. บัญชีโครงการพัฒนาท้องถิ่น

บัญชีสรุปโครงการพัฒนา

แผนพัฒนาท้องถิ่น (พ.ศ. ๒๕๖๖-๒๕๗๐)

องค์การบริหารส่วนตำบลเมืองคง

แบบ ผ. ๐๑

ยุทธศาสตร์	ปี ๒๕๖๖		ปี ๒๕๖๗		ปี ๒๕๖๘		ปี ๒๕๖๙		รวม ๕ ปี	
	จำนวนโครงการ	งบประมาณ (บาท)	จำนวนโครงการ	งบประมาณ (บาท)	จำนวนโครงการ	งบประมาณ (บาท)	จำนวนโครงการ	งบประมาณ (บาท)	จำนวนโครงการ	งบประมาณ (บาท)
๑. ยุทธศาสตร์ด้านโครงสร้างพื้นฐาน										
๑.๑ แผนงานอุตสาหกรรม และการโยธา	๒๐	๕๗,๔๓๕,๐๐๐	๒๐	๕๗,๔๓๕,๐๐๐	๒๐	๕๗,๔๓๕,๐๐๐	๒๐	๕๗,๔๓๕,๐๐๐	๘๐	๒๒๙,๗๔๐,๐๐๐
๑.๒ แผนงานทะเลและชุมชน	๑๙	๕๓,๙๘๕,๐๐๐	๑๙	๕๓,๙๘๕,๐๐๐	๑๙	๕๓,๙๘๕,๐๐๐	๑๙	๕๓,๙๘๕,๐๐๐	๗๖	๒๒๔,๙๖๐,๐๐๐
๑.๓ แผนงานการเกษตร	๒	๒,๐๐๐,๐๐๐	๒	๒,๐๐๐,๐๐๐	๒	๒,๐๐๐,๐๐๐	๒	๒,๐๐๐,๐๐๐	๘	๘,๐๐๐,๐๐๐
รวม	๔๑	๑๑๓,๔๒๐,๐๐๐	๔๑	๑๑๓,๔๒๐,๐๐๐	๔๑	๑๑๓,๔๒๐,๐๐๐	๔๑	๑๑๓,๔๒๐,๐๐๐	๑๖๕	๕๖๗,๕๒๐,๐๐๐
๒. ยุทธศาสตร์การบริการราชการให้มีประสิทธิภาพ										
๒.๑ แผนงานบริหารทั่วไป	๑๘	๒,๓๙๐,๐๐๐	๑๘	๒,๓๙๐,๐๐๐	๑๘	๒,๓๙๐,๐๐๐	๑๘	๒,๓๙๐,๐๐๐	๗๒	๑๑,๕๖๐,๐๐๐
รวม	๑๘	๒,๓๙๐,๐๐๐	๑๘	๒,๓๙๐,๐๐๐	๑๘	๒,๓๙๐,๐๐๐	๑๘	๒,๓๙๐,๐๐๐	๗๒	๑๑,๕๖๐,๐๐๐
๓. ยุทธศาสตร์การพัฒนาด้านสาธารณสุข										
๓.๑ แผนงานสาธารณสุข	๑๕	๒,๑๕๕,๐๐๐	๑๕	๒,๑๕๕,๐๐๐	๑๕	๒,๑๕๕,๐๐๐	๑๕	๒,๑๕๕,๐๐๐	๖๐	๘,๖๒๐,๐๐๐
รวม	๑๕	๒,๑๕๕,๐๐๐	๑๕	๒,๑๕๕,๐๐๐	๑๕	๒,๑๕๕,๐๐๐	๑๕	๒,๑๕๕,๐๐๐	๖๐	๘,๖๒๐,๐๐๐
๔. ยุทธศาสตร์การพัฒนาด้านการศึกษา ศาสนาและวัฒนธรรม										
๔.๑ แผนงานการศึกษา	๑๙	๘,๕๗๐,๐๐๐	๑๙	๘,๕๗๐,๐๐๐	๑๙	๘,๕๗๐,๐๐๐	๑๙	๘,๕๗๐,๐๐๐	๗๖	๓๔,๖๖๐,๐๐๐
๔.๒ แผนงานการศาสนาวัฒนธรรมและนันทนาการ	๖	๓๐๐,๐๐๐	๖	๓๐๐,๐๐๐	๖	๓๐๐,๐๐๐	๖	๓๐๐,๐๐๐	๒๔	๑,๒๐๐,๐๐๐
๔.๓ แผนงานอุตสาหกรรม และการโยธา	๑๒	๕,๗๑๐,๐๐๐	๑๒	๕,๗๑๐,๐๐๐	๑๒	๕,๗๑๐,๐๐๐	๑๒	๕,๗๑๐,๐๐๐	๔๘	๒๒,๘๔๐,๐๐๐
รวม	๓๗	๑๔,๕๘๐,๐๐๐	๓๗	๑๔,๕๘๐,๐๐๐	๓๗	๑๔,๕๘๐,๐๐๐	๓๗	๑๔,๕๘๐,๐๐๐	๑๕๐	๕๘,๗๖๐,๐๐๐
๕. ยุทธศาสตร์การพัฒนาด้านคุณภาพชีวิตและสวัสดิการสังคม										
๕.๑ แผนงานสังคมสงเคราะห์	๓	๔๗๐,๐๐๐	๓	๔๗๐,๐๐๐	๓	๔๗๐,๐๐๐	๓	๔๗๐,๐๐๐	๑๒	๑,๘๘๐,๐๐๐
๕.๒ แผนงานสร้างเสริมสุขภาพของชุมชน	๘	๕๑๐,๐๐๐	๘	๕๑๐,๐๐๐	๘	๕๑๐,๐๐๐	๘	๕๑๐,๐๐๐	๓๒	๔,๐๘๐,๐๐๐
รวม	๑๑	๙๘๐,๐๐๐	๑๑	๙๘๐,๐๐๐	๑๑	๙๘๐,๐๐๐	๑๑	๙๘๐,๐๐๐	๔๔	๕,๙๖๐,๐๐๐

ยุทธศาสตร์	ปี ๒๕๖๖		ปี ๒๕๖๗		ปี ๒๕๖๘		ปี ๒๕๖๙		ปี ๒๕๗๐		รวม ๕ ปี	
	จำนวนโครงการ	งบประมาณ (บาท)	จำนวนโครงการ	งบประมาณ (บาท)	จำนวนโครงการ	งบประมาณ (บาท)	จำนวนโครงการ	งบประมาณ (บาท)	จำนวนโครงการ	งบประมาณ (บาท)	จำนวนโครงการ	งบประมาณ (บาท)
๖. ยุทธศาสตร์ด้านการเกษตร เศรษฐกิจและพาณิชย์กรรม												
๖.๑ แผนงานการเกษตร	๑๗	๑,๘๐๐,๐๐๐	๑๗	๑,๘๐๐,๐๐๐	๑๗	๑,๘๐๐,๐๐๐	๑๗	๑,๘๐๐,๐๐๐	๑๗	๑,๘๐๐,๐๐๐	๘๕	๙,๐๐๐,๐๐๐
๖.๒ แผนงานอุตสาหกรรม และการโยธา	๓	๘๕๐,๐๐๐	๓	๘๕๐,๐๐๐	๓	๘๕๐,๐๐๐	๓	๘๕๐,๐๐๐	๓	๘๕๐,๐๐๐	๑๕	๘,๒๕๐,๐๐๐
รวม	๑๗	๑,๘๐๐,๐๐๐	๑๗	๑,๘๐๐,๐๐๐	๑๗	๑,๘๐๐,๐๐๐	๑๗	๑,๘๐๐,๐๐๐	๑๗	๑,๘๐๐,๐๐๐	๘๕	๙,๐๐๐,๐๐๐
๗. ยุทธศาสตร์การกีฬา/นันทนาการ/การท่องเที่ยวและบริการ												
๗.๑ แผนงานการศาสนาวัฒนธรรมและนันทนาการ	๓	๓๑๐,๐๐๐	๓	๓๑๐,๐๐๐	๓	๓๑๐,๐๐๐	๓	๓๑๐,๐๐๐	๓	๓๑๐,๐๐๐	๑๕	๑,๕๕๐,๐๐๐
รวม	๓	๓๑๐,๐๐๐	๓	๓๑๐,๐๐๐	๓	๓๑๐,๐๐๐	๓	๓๑๐,๐๐๐	๓	๓๑๐,๐๐๐	๑๕	๑,๕๕๐,๐๐๐
๘. ยุทธศาสตร์การพัฒนาทรัพยากรธรรมชาติและสิ่งแวดล้อม												
๘.๑ แผนงานการเกษตร	๕	๓๗๐,๐๐๐	๕	๓๗๐,๐๐๐	๕	๓๗๐,๐๐๐	๕	๓๗๐,๐๐๐	๕	๓๗๐,๐๐๐	๒๕	๑,๘๕๐,๐๐๐
๘.๒ แผนงานทะเลและชุมชน	๓	๓๖๕,๐๐๐	๓	๓๖๕,๐๐๐	๓	๓๖๕,๐๐๐	๓	๓๖๕,๐๐๐	๓	๓๖๕,๐๐๐	๑๕	๑,๘๐๐,๐๐๐
รวม	๘	๗๓๕,๐๐๐	๘	๗๓๕,๐๐๐	๘	๗๓๕,๐๐๐	๘	๗๓๕,๐๐๐	๘	๗๓๕,๐๐๐	๔๐	๓,๖๕๐,๐๐๐
๙. ยุทธศาสตร์ด้านความมั่นคงปลอดภัยในชีวิตและทรัพย์สิน												
๙.๑ แผนงานการรักษาความสงบภายใน	๑๐	๑,๕๓๐,๐๐๐	๑๐	๑,๕๓๐,๐๐๐	๑๐	๑,๕๓๐,๐๐๐	๑๐	๑,๕๓๐,๐๐๐	๑๐	๑,๕๓๐,๐๐๐	๕๐	๗,๖๕๐,๐๐๐
๙.๒ แผนงานสร้างความเข้มแข็งของชุมชน	๑	๕๐,๐๐๐	๑	๕๐,๐๐๐	๑	๕๐,๐๐๐	๑	๕๐,๐๐๐	๑	๕๐,๐๐๐	๕	๕๐๐,๐๐๐
รวม	๑๑	๑,๕๘๐,๐๐๐	๑๑	๑,๕๘๐,๐๐๐	๑๑	๑,๕๘๐,๐๐๐	๑๑	๑,๕๘๐,๐๐๐	๑๑	๑,๕๘๐,๐๐๐	๕๕	๘,๑๕๐,๐๐๐
รวมทั้งหมด	๑๖๑	๑๓๗,๗๕๐,๐๐๐	๑๖๑	๑๓๗,๗๕๐,๐๐๐	๑๖๑	๑๓๗,๗๕๐,๐๐๐	๑๖๑	๑๓๗,๗๕๐,๐๐๐	๑๖๑	๑๓๗,๗๕๐,๐๐๐	๘๐๕	๖๔๕,๓๓๕,๐๐๐

บัญชีสรุปโครงการพัฒนา
ที่นำมาจากแผนพัฒนาหมู่บ้านและแผนชุมชน
องค์การบริหารส่วนตำบลเมืองคง

แบบ ผ. ๐๑/๑

โครงการพัฒนาที่นำมาจากแผนพัฒนาหมู่บ้าน	ปี ๒๕๖๖		ปี ๒๕๖๗		ปี ๒๕๖๘		ปี ๒๕๖๙		ปี ๒๕๗๐		รวม ๕ ปี	
	จำนวนโครงการ	งบประมาณ (บาท)	จำนวนโครงการ	งบประมาณ (บาท)	จำนวนโครงการ	งบประมาณ (บาท)	จำนวนโครงการ	งบประมาณ (บาท)	จำนวนโครงการ	งบประมาณ (บาท)	จำนวนโครงการ	งบประมาณ (บาท)
๑. ยุทธศาสตร์ด้านโครงสร้างพื้นฐาน												
๑.๑ แขนงงานอุตสาหกรรม และการโยธา	๙๑	๙๗,๙๑๖,๐๐๐	๑๕๕	๑๕๖,๗๕๖,๐๐๐	๒๐๐	๒๐๓,๕๕๖,๐๐๐	๑๕๗	๑๗๙,๖๓๐,๐๐๐	๑๑๓	๑๔๘,๘๖๐,๐๐๐	๕๕๘	๕๙๗,๑๕๘,๐๐๐
๑.๒ แขนงงานเกษตรและชุมชน	๓๖	๔๘๘,๐๐๐,๐๐๐	๓๖	๔๘๘,๐๐๐,๐๐๐	๓๖	๔๘๘,๐๐๐,๐๐๐	๓๖	๔๘๘,๐๐๐,๐๐๐	๓๖	๔๘๘,๐๐๐,๐๐๐	๑๕๐	๑,๙๕๕,๒๐๐,๐๐๐
๑.๓ แขนงงานการเกษตร	๑๖	๑๓,๔๘๐,๐๐๐	๑๖	๑๓,๔๘๐,๐๐๐	๑๖	๑๓,๔๘๐,๐๐๐	๑๖	๑๓,๔๘๐,๐๐๐	๑๖	๑๓,๔๘๐,๐๐๐	๖๕	๕๓,๙๕๒,๐๐๐
รวม	๑๔๓	๕๙๙,๘๙๖,๐๐๐	๒๐๖	๖๔๘,๒๓๖,๐๐๐	๒๕๒	๗๐๕,๐๖๖,๐๐๐	๒๐๙	๖๘๑,๑๑๐,๐๐๐	๑๖๕	๖๕๐,๓๕๐,๐๐๐	๗๖๖	๒,๖๐๓,๐๓๘,๐๐๐

รายละเอียดโครงการพัฒนา
แผนพัฒนาท้องถิ่น (พ.ศ. ๒๕๖๖-๒๕๗๐)
ขององค์การบริหารส่วนตำบลเมืองคง

ก. ยุทธศาสตร์จังหวัดที่ ๒ ส่งเสริม พัฒนา โครงสร้างพื้นฐาน เพื่อยกระดับเศรษฐกิจ การท่องเที่ยว การค้า การลงทุนอุตสาหกรรม เศรษฐกิจ BCG และเขตเศรษฐกิจพิเศษ
ข. ยุทธศาสตร์การพัฒนา ๖ เขตจังหวัดที่ ๔ ด้านการพัฒนาเมือง

๑. ยุทธศาสตร์พัฒนาด้านโครงสร้างพื้นฐาน
๑.๑ แผนงานอุตสาหกรรม และการโยธา

ที่	โครงการ	วัตถุประสงค์	เป้าหมาย (ผลผลิตของโครงการ)	งบประมาณ					ตัวชี้วัด (KPI)	ผลที่คาดว่าจะได้รับ	หน่วยงาน รับผิดชอบ หลัก
				๒๕๖๖ (บาท)	๒๕๖๗ (บาท)	๒๕๖๘ (บาท)	๒๕๖๙ (บาท)	๒๕๗๐ (บาท)			
๑	โครงการก่อสร้างห้องสุขา องค์การบริหารส่วนตำบล เมืองคง	เพื่อสร้างห้องน้ำเพิ่ม สำหรับบริการ ประชาชนที่มาติดต่อ งานกับองค์กรได้อย่าง เพียงพอ	ขนาดกว้าง ๓.๕๐ เมตร ยาว ๔.๐๐ เมตร ตามแบบ อบต. เมืองคงกำหนด หรือมีป้าย ประชาสัมพันธ์โครงการ ๑ ป้าย	๕๐๐,๐๐๐	๕๐๐,๐๐๐	๕๐๐,๐๐๐	๕๐๐,๐๐๐	๕๐๐,๐๐๐	ห้องสุขา ๑ หลัง	มีห้องน้ำเพิ่ม ไว้บริการ ประชาชนที่ ติดต่อองค์กร อย่างเพียงพอ	กองช่าง
๒	โครงการก่อสร้างบ้านพัก พนักงานองค์การบริหารส่วน ตำบลเมืองคง	เพื่อสร้างบ้านพัก สำหรับพนักงานส่วน ตำบลเมืองคงเพิ่ม สำหรับรองรับบุคลากร ที่อยู่ห่างไกลได้พักและ ทำให้งานทางนบริการ ประชาชนได้อย่างมี ประสิทธิภาพ	ขนาดกว้าง ๘.๓๐ เมตร ยาว ๑๒.๐๐ เมตร จำนวน ๓ คูหา ตามแบบ อบต.เมืองคงกำหนด หรือมีป้ายประชาสัมพันธ์ โครงการ ๑ ป้าย	๑,๐๐๐,๐๐๐	๑,๐๐๐,๐๐๐	๑,๐๐๐,๐๐๐	๑,๐๐๐,๐๐๐	๑,๐๐๐,๐๐๐	อาคาร บ้านพัก ๑ หลัง	มีบ้านพัก พนักงานส่วน ตำบลเพิ่ม รองรับบุคลากร ที่อยู่ห่างไกล และทำให้งาน ทำงานบริการ ประชาชนมี ประสิทธิภาพได้	กองช่าง
๓	โครงการปรับปรุงรั้วของ องค์การบริหารส่วนตำบล เมืองคง	เพื่อปรับปรุงรั้วเดิมให้ มาตรฐานสร้างความ เชื่อมั่นและเพิ่มความ ปลอดภัยในชีวิตและ ทรัพย์สินขององค์กร และประชาชน	ขนาดยาว ๓๕๐.๐๐ เมตร สูง ๑.๗๐ เมตร ตามแบบ อบต. เมืองคงกำหนด พร้อมป้าย ประชาสัมพันธ์โครงการ ๑ ป้าย	๗๐๐,๐๐๐	๗๐๐,๐๐๐	๗๐๐,๐๐๐	๗๐๐,๐๐๐	๗๐๐,๐๐๐	รั้วที่ได้ มาตรฐาน ยาว ๓๕๐ เมตร	มีรั้วที่มาตรฐาน และสร้างความ เชื่อมั่นและ ความปลอดภัย ในชีวิตทรัพย์สิน ขององค์กรและ ประชาชนได้	กองช่าง

ที่	โครงการ	วัตถุประสงค์	เป้าหมาย (ผลผลิตของโครงการ)	งบประมาณ					ตัวชี้วัด (KPI)	ผลที่คาดว่าจะ จะได้รับ	หน่วยงาน รับผิดชอบ หลัก
				๒๕๖๖ (บาท)	๒๕๖๗ (บาท)	๒๕๖๘ (บาท)	๒๕๖๙ (บาท)	๒๕๗๐ (บาท)			
๔	โครงการซ่อมแซม ด้านโครงสร้างพื้นฐาน ทุกประเภท	๑. เพื่อให้ประชาชนได้ สัญจรไปมาสะดวก ๒. เชื้อเพลิงเป็นเส้นทาง ขนส่งผลผลิตทางการ เกษตร ๓. เพื่อความปลอดภัย ในชีวิตและทรัพย์สิน	ตามแบบมาตรฐานงานทาง สำหรับบึงค์กรปกครองส่วน ท้องถิ่น พร้อมป้าย ประชาสัมพันธ์พันธกิจโครงการ ๑ ป้าย	๑,๐๐๐,๐๐๐	๑,๐๐๐,๐๐๐	๑,๐๐๐,๐๐๐	๑,๐๐๐,๐๐๐	๑,๐๐๐,๐๐๐	ร้อยละ ๑๐๐ ของผู้ใช้ ประโยชน์ ทั้ง ตำบล	การสัญจร การ ขนส่งสินค้า ทางการเกษตร สะดวกกว่าเดิม ความปลอดภัย ในชีวิตและ ทรัพย์สิน	กองช่าง
๕	โครงการปรับปรุงถนนที่มี ส่วนผสมของพารา ภายในเขตตำบลเมืองคอง	๑. เพื่อให้ประชาชนได้ สัญจรไปมาสะดวก ๒. เพื่อใช้เป็นเส้นทาง ขนส่งผลผลิตทางการ เกษตร ๓. เพื่อความปลอดภัย ในชีวิตและทรัพย์สิน	ตามแบบมาตรฐานงานทาง สำหรับบึงค์กรปกครองส่วน ท้องถิ่น พร้อมป้าย ประชาสัมพันธ์พันธกิจโครงการ ๑ ป้าย	๕,๐๐๐,๐๐๐	๕,๐๐๐,๐๐๐	๕,๐๐๐,๐๐๐	๕,๐๐๐,๐๐๐	๕,๐๐๐,๐๐๐	ร้อยละ ๑๐๐ ของผู้ใช้ ประโยชน์ ทั้ง ตำบล	การสัญจร การขนส่งสินค้า ทางการเกษตร สะดวกกว่าเดิม ความปลอดภัย ในชีวิตและ ทรัพย์สิน	กองช่าง
๖	โครงการปรับปรุงอาคาร สำนักงานองค์การบริหาร ส่วนตำบลเมืองคอง	เพื่อรองรับและอำนวยความสะดวก ความสะอาดต่อการ ให้บริการประชาชน	ขนาดกว้าง ๓.๐๐ เมตร ยาว ๑๑.๐๐ เมตร ตามแบบ อบต. เมืองคองกำหนด ป้าย ประชาสัมพันธ์พันธกิจโครงการ ๑ ป้าย	๕๐๐,๐๐๐	๕๐๐,๐๐๐	๕๐๐,๐๐๐	๕๐๐,๐๐๐	๕๐๐,๐๐๐	ปรับปรุง อาคาร	มีรองรับและ อำนวยความสะดวก ไปบริการ ประชาชน	กองช่าง
๗	โครงการปรับปรุงราง ระบายน้ำ คลส. ตำบลหน้า องค์การบริหารส่วน ตำบลเมืองคอง	เพื่อระบายน้ำและ ป้องกันน้ำท่วมซึ่ง ต้องกันน้ำท่วมซึ่ง	ขนาดกว้าง ๕.๐๐ เมตร ยาว ๗๐๐.๐๐ เมตร ตามมาตรฐานงาน ทางสำหรับบึงค์กรปกครองส่วน ท้องถิ่น พร้อมป้ายประชาสัมพันธ์ โครงการ ๑ ป้าย	๕๐๐,๐๐๐	๕๐๐,๐๐๐	๕๐๐,๐๐๐	๕๐๐,๐๐๐	๕๐๐,๐๐๐	ร้อยละ ๑๐๐ ของผู้ใช้ ประโยชน์	การระบายน้ำ สะดวกไม่ท่วม ซึ่งถนน	กองช่าง

ที่	โครงการ	วัตถุประสงค์	เป้าหมาย (ผลผลิตของโครงการ)	งบประมาณ						ตัวชี้วัด (KPI)	ผลที่คาดว่าจะ จะได้รับ	หน่วยงาน รับผิดชอบ หลัก
				๒๕๖๖ (บาท)	๒๕๖๗ (บาท)	๒๕๖๘ (บาท)	๒๕๖๙ (บาท)	๒๕๗๐ (บาท)	๒๕๗๑ (บาท)			
๘	โครงการก่อสร้างอาคาร เก็บพัสดุ องค์การบริหาร ส่วนตำบลเมืองคง	เพื่อเก็บพัสดุ อุปกรณ์ต่างๆ ของ องค์การบริหารส่วน ตำบลเมืองคง	ขนาดกว้าง ๖.๐๐ เมตร ยาว ๑๕.๐๐ เมตร ตามแบบ อบต.เมือง คงกำหนด พร้อมป้ายประชาสัมพันธ์ โครงการ ๑ ป้าย	๕๐๐,๐๐๐	๕๐๐,๐๐๐	๕๐๐,๐๐๐	๕๐๐,๐๐๐	๕๐๐,๐๐๐	๕๐๐,๐๐๐	อาคาร ๑ หลัง	มีอาคารสำหรับ เก็บพัสดุ อุปกรณ์ต่างๆ ขององค์การ บริหารส่วน ตำบลเมืองคง	กองช่าง
๙	โครงการก่อสร้างราง ระบายน้ำ คสล. ภายใน องค์การบริหารส่วน ตำบลเมืองคง	เพื่อระบายน้ำและ ป้องกันท่วมขัง	ขนาดกว้าง ๑.๓๐ เมตร ยาว ๑.๓๐ เมตร ยาว ๑๓๐.๐๐ เมตร ทน ๑.๑๐ เมตร ตามแบบมาตรฐานงาน ทางสำหรับองค์การปกครองส่วน ท้องถิ่นพร้อมป้ายประชาสัมพันธ์ โครงการ ๑ ป้าย	๕๐๐,๐๐๐	๕๐๐,๐๐๐	๕๐๐,๐๐๐	๕๐๐,๐๐๐	๕๐๐,๐๐๐	๕๐๐,๐๐๐	รางระบายน้ำ ยาว ๑๓๐ เมตร	การระบายน้ำ และป้องกันน้ำ ท่วมขัง	กองช่าง
๑๐	โครงการปรับปรุงภูมิทัศน์หน้า องค์การบริหารส่วน ตำบลเมืองคง	เพื่อจัดพื้นที่บริเวณ ด้านหน้าองค์การให้ เป็นระเบียบ เรียบร้อย	ขนาดกว้าง ๓.๐๐ เมตร ยาว ๓๐๐.๐๐ เมตร หรือพื้นที่ ดำเนินการก่อสร้างไม่น้อยกว่า ๕๐๐.๐๐ ตารางเมตร ตามแบบ อบต.เมืองคงกำหนด พร้อมป้าย ประชาสัมพันธ์โครงการ ๑ ป้าย	๕๐๐,๐๐๐	๕๐๐,๐๐๐	๕๐๐,๐๐๐	๕๐๐,๐๐๐	๕๐๐,๐๐๐	๕๐๐,๐๐๐	ร้อยละ ๑๐๐ การใช้ประโยชน์	เพื่อให้สถานที่ ราชการมีความ สวยงามเป็น ระเบียบ เรียบร้อย	กองช่าง
๑๑	โครงการก่อสร้างทางเดิน คอนกรีตเสริมเหล็ก บริเวณอาคาร ศพด. อบต.เมืองคง	๑. เพื่อให้เด็กเล็ก ศพด.อบต.เมือง คงสัญจรสะดวก รวดเร็ว ๒. เพื่อความ ปลอดภัยในชีวิต และทรัพย์สิน	ขนาดด้านหลังกว้าง ๒.๕๐ เมตร ยาว ๒๖.๐๐ เมตร หน้า ๑.๑๐ เมตร ด้านข้างพื้นที่ ๖.๐๐ เมตร รวมพื้นที่ ก่อสร้างไม่น้อยกว่า ๕๑.๐๐ ตาราง เมตร ตามแบบ อบต.เมืองคงกำหนด	๓๕,๐๐๐	๓๕,๐๐๐	๓๕,๐๐๐	๓๕,๐๐๐	๓๕,๐๐๐	๓๕,๐๐๐	เด็กเล็ก ศพด. อบต.เมืองคง	๑. เด็กเล็ก ศพด.อบต.เมือง คงสัญจรสะดวก รวดเร็ว ๒. มีความ ปลอดภัยในชีวิต และทรัพย์สิน	กองช่าง
รวม	๑๑ โครงการ	-	-	๑๐,๖๓๕,๐๐๐	๑๐,๖๓๕,๐๐๐	๑๐,๖๓๕,๐๐๐	๑๐,๖๓๕,๐๐๐	๑๐,๖๓๕,๐๐๐	๑๐,๖๓๕,๐๐๐	-	-	-

รายละเอียดโครงการพัฒนา
แผนพัฒนาท้องถิ่น (พ.ศ. ๒๕๖๖-๒๕๗๐)
ขององค์การบริหารส่วนตำบลเมืองคง

ก. ยุทธศาสตร์จังหวัดที่ ๒ ส่งเสริม พัฒนา โครงสร้างพื้นฐาน เพื่อยกระดับเศรษฐกิจ การท่องเที่ยว การค้า การลงทุนอุตสาหกรรม เศรษฐกิจ BCG และเขตเศรษฐกิจพิเศษ
ยุทธศาสตร์การพัฒนาในเขตจังหวัดที่ ๔ ด้านการพัฒนาเมือง
๑. ยุทธศาสตร์การพัฒนาด้านโครงสร้างพื้นฐาน

๑.๒ แผนงานทะเลและชุมชน

ที่	โครงการ	วัตถุประสงค์	เป้าหมาย (ผลผลิตของโครงการ)	งบประมาณ					ตัวชี้วัด (KPI)	ผลที่คาดว่าจะได้รับ	หน่วยงาน รับผิดชอบ หลัก
				๒๕๖๖ (บาท)	๒๕๖๗ (บาท)	๒๕๖๘ (บาท)	๒๕๖๙ (บาท)	๒๕๗๐ (บาท)			
๑	โครงการก่อสร้าง สวนสาธารณะและ สถานที่ออกกำลังกาย ขององค์การบริหารส่วน ตำบลเมืองคง	เพื่อเป็นสถานที่ พักผ่อนหย่อนใจ และสถานที่ออกกำลังกาย	-ปรับปรุงพื้นที่บริเวณลำห้วย (สะพานขาว) -สร้างสะพานเหล็กข้ามลำห้วย -สร้างโรงเรือนเพื่อจัดแสดง ผลิตภัณฑ์ท้องถิ่น (OTOP) ตามแบบ อบต.เมืองคงกำหนด ป้ายประชาสัมพันธ์โครงการ ๑ ป้าย	๒,๕๐๐,๐๐๐	๒,๕๐๐,๐๐๐	๒,๕๐๐,๐๐๐	๒,๕๐๐,๐๐๐	๒,๕๐๐,๐๐๐	ร้อยละ ๑๐๐ ของ ผู้ใช้ ประโยชน์	มีสถานที่ พักผ่อน หย่อนใจ และสถานที่ ออกกำลังกาย	กองช่าง
รวม	๑ โครงการ	-	-	๒,๕๐๐,๐๐๐	๒,๕๐๐,๐๐๐	๒,๕๐๐,๐๐๐	๒,๕๐๐,๐๐๐	๒,๕๐๐,๐๐๐	-	-	-

รายละเอียดโครงการพัฒนา
แผนพัฒนาท้องถิ่น (พ.ศ. ๒๕๖๖-๒๕๗๐)
ขององค์การบริหารส่วนตำบลเมืองคง

ก. ยุทธศาสตร์จังหวัดที่ ๒ ส่งเสริม พัฒนา โครงสร้างพื้นฐาน เพื่อยกระดับเศรษฐกิจ การค้า การลงทุนอุตสาหกรรม เศรษฐกิจ BCG และเขตเศรษฐกิจพิเศษ
ข. ยุทธศาสตร์การพัฒนาในเขตจังหวัดที่ ๔ ด้านการพัฒนาเมือง
๑. ยุทธศาสตร์พัฒนาด้านโครงสร้างพื้นฐาน

๑.๓ แผนงานการเกษตร

ที่	โครงการ	วัตถุประสงค์	เป้าหมาย (ผลผลิตของโครงการ)	งบประมาณ					ตัวชี้วัด (KPI)	ผลที่คาดว่าจะได้รับ	หน่วยงาน รับผิดชอบ หลัก
				๒๕๖๖ (บาท)	๒๕๖๗ (บาท)	๒๕๖๘ (บาท)	๒๕๖๙ (บาท)	๒๕๗๐ (บาท)			
๑	โครงการคลองสวนน้ำใส	เพื่อการระบายน้ำ/การ กักเก็บน้ำสำหรับการ อุปโภค-บริโภคและเพื่อ การเกษตร	ขนาดความยาวลำห้วย ภายในพื้นที่รับผิดชอบ	๑,๐๐๐,๐๐๐	๑,๐๐๐,๐๐๐	๑,๐๐๐,๐๐๐	๑,๐๐๐,๐๐๐	๑,๐๐๐,๐๐๐	ร้อยละ ๑๐๐ ของ ประชากร ใช้ประโยชน์ พลเพียง	มีน้ำสำหรับการ อุปโภค-บริโภค และเพื่อ การเกษตร อย่าง พลเพียง	กองช่าง
๒	โครงการชุดล่อกล้วยพืช	เพื่อการระบายน้ำ/การ กักเก็บน้ำสำหรับการ อุปโภค-บริโภคและ การเกษตร	ขนาดความยาวลำห้วย/ คลอง/สระ/หนอง/บึง ทั้ง ๑๘ หมู่บ้าน	๑,๐๐๐,๐๐๐	๑,๐๐๐,๐๐๐	๑,๐๐๐,๐๐๐	๑,๐๐๐,๐๐๐	๑,๐๐๐,๐๐๐	ร้อยละ ๑๐๐ ของ ประชากร ใช้ประโยชน์	มีน้ำสำหรับการ อุปโภค-บริโภค และสามารถตรง อย่างพลเพียง	กองช่าง
รวม	๒ โครงการ	-	-	๒,๐๐๐,๐๐๐	๒,๐๐๐,๐๐๐	๒,๐๐๐,๐๐๐	๒,๐๐๐,๐๐๐	๒,๐๐๐,๐๐๐	-	-	-

- ก. ยุทธศาสตร์จังหวัดที่ ๓ เสริมสร้างและพัฒนาคน ชุมชน เมือง และการยกระดับการบริหารจัดการภาครัฐ เพื่อสังคมคุณภาพสูง
- ข. ยุทธศาสตร์การพัฒนาของ อปท. ในเขตจังหวัดที่ ๕ ด้านการพัฒนากระบวนการบริหารจัดการภาครัฐ
๒. ยุทธศาสตร์การบริหารราชการให้มีประสิทธิภาพ/คุณภาพ

แบบ ผ. ๐๒

๒.๑ แผนงาน บริหารงานทั่วไป

ที่	โครงการ/กิจกรรม	วัตถุประสงค์	เป้าหมาย (ผลผลิตของโครงการ)	งบประมาณ					ตัวชี้วัด (KPI)	ผลลัพธ์ที่คาดว่าจะได้รับ	หน่วยงาน รับผิดชอบ หลัก
				๒๕๖๖ (บาท)	๒๕๖๗ (บาท)	๒๕๖๘ (บาท)	๒๕๖๙ (บาท)	๒๕๗๐ (บาท)			
๑	โครงการอบรมศึกษาดูงานนอกสถานที่	๑. เพื่อเสริมสร้างศักยภาพบุคลากร ในการปฏิบัติหน้าที่ให้บริการ ประชาชนตามอำนาจหน้าที่ ๒. เพื่อปรับทัศนคติและนำความรู้ ภายนอกมาปรับใช้ให้เกิดประโยชน์ การพัฒนางานบริการประชาชน อย่างมีประสิทธิภาพ	บุคลากรขององค์กร จัดอบรมศึกษาดูงาน ปีละ ๑ ครั้ง	๕๐๐,๐๐๐	๕๐๐,๐๐๐	๕๐๐,๐๐๐	๕๐๐,๐๐๐	๕๐๐,๐๐๐	จำนวน ๙๐ ของบุคลากร เข้าร่วมมีความ พึงพอใจ	๑. บุคลากรนำความรู้ มาประยุกต์ใช้กับงาน เพื่อให้บริการประชาชนได้ อย่างมีประสิทธิภาพ ๒. สามารถปรับทัศนคติ ก่อให้เกิดการพัฒนา บริการประชาชนได้	สำนักปลัด
๒	โครงการอบรมและเพิ่มศักยภาพในการ ปฏิบัติงานของคณะผู้บริหาร พนักงาน ลูกจ้างประจำพนักงานจ้าง	๑. เพื่อให้คณะผู้บริหาร พนักงาน ส่วนท้องถิ่น ลูกจ้าง พนักงานจ้าง มีความรู้ความเข้าใจถึงบทบาท ถึงการให้บริการประชาชน ๒. เพื่อนำความรู้จากศึกษาดูงาน มาปรับใช้และพัฒนาพื้นที่ ในด้านบริการประชาชน ให้เกิดผลสัมฤทธิ์เป็นรูปธรรม	พนักงานส่วนตำบล ลูกจ้าง พนักงานจ้าง อบรมและดูงาน ปีละ ๑ ครั้ง	๔๐๐,๐๐๐	๔๐๐,๐๐๐	๔๐๐,๐๐๐	๔๐๐,๐๐๐	จำนวน ๙๐ ผู้เข้าร่วม โครงการ พึงพอใจ	๑. คณะผู้บริหาร บุคลากรมีความรู้ความ เข้าใจในบทบาท และหน้าที่ ๒. สามารถนำมาปรับ และใช้พัฒนาพื้นที่ บริการประชาชนได้ เกิดเป็นรูปธรรม	สำนักปลัด	
๓	โครงการปรับปรุงแผนกภาษีและ ทะเบียนทรัพย์สิน	เพื่อเป็นการเพิ่มประสิทธิภาพ ในการจัดเก็บภาษี ต่างๆ ได้อย่าง ครบถ้วนถูกต้องเป็นธรรมและ สะดวกรวดเร็วต่อประชาชน	ประชาชนในพื้นที่ได้รับ บริการรวดเร็วจากการ ปรับปรุงแผนที่ภาษี ทะเบียนทรัพย์สิน	๒๐๐,๐๐๐	๒๐๐,๐๐๐	๒๐๐,๐๐๐	๒๐๐,๐๐๐	ร้อยละ ๙๐ ประชาชนมี พึงพอใจ	มีแผนที่ภาษีและ ทะเบียนทรัพย์สินที่ เป็นระบบและบริการ ประชาชนได้รวดเร็วขึ้น	กองคลัง หน่วยงาน ที่เกี่ยวข้อง	
๔	โครงการให้บริการรับชำระภาษีนอก สถานที่และให้ความรู้กับประชาชน เกี่ยวกับและงานบริการ	๑. เพื่อให้ประชาชนรับความสะดวก มากขึ้นในการชำระภาษีต่างๆ ๒. เพื่อให้ประชาชนได้ทราบข้อมูล ข่าวสารเกี่ยวกับบริการ	ประชาชนในพื้นที่ได้รับ ความสะดวกในการ นอกสถานที่ อย่างน้อย ๑ ครั้งต่อปี	๑๐,๐๐๐	๑๐,๐๐๐	๑๐,๐๐๐	๑๐,๐๐๐	ร้อยละ ๗๐ ประชาชนมี ความพึงพอใจ	๑. ประชาชนได้รับความ สะดวกในการชำระ ๒. ประชาชนได้ทราบ ข่าวสารด้านภาษีต่างๆ	กองคลัง หน่วยงาน ที่เกี่ยวข้อง	

ที่	โครงการ/กิจกรรม	วัตถุประสงค์	เป้าหมาย (ผลผลิตของโครงการ)	งบประมาณ					ตัวชี้วัด (KPI)	ผลลัพธ์ที่คาดว่าจะได้รับ	หน่วยงานรับผิดชอบหลัก
				๒๕๖๖ (บาท)	๒๕๖๗ (บาท)	๒๕๖๘ (บาท)	๒๕๖๙ (บาท)	๒๕๗๐ (บาท)			
๕	โครงการอบรมประชาธิปไตยและกฎหมายเกี่ยวกับท้องถิ่น	เพื่อให้ประชาชนมีความรู้และเข้าใจหลักการประชาธิปไตยและกฎหมายเกี่ยวกับท้องถิ่น	ประชาชนในพื้นที่บุคลากรของ อบต. ประมาณ ๑๐๐ คน จัด ๑ ครั้ง/ปี	๑๐๐,๐๐๐	๑๐๐,๐๐๐	๑๐๐,๐๐๐	๑๐๐,๐๐๐	๑๐๐,๐๐๐	ประชาชนมีความรู้ความเข้าใจและนำไปใช้โครงการ	สำนักปลัดหน่วยงานที่เกี่ยวข้อง	
๖	โครงการอบรมให้ความรู้ตาม พรบ.ข้อมูลข่าวสารของทางราชการ พ.ศ. ๒๕๕๐	เพื่อให้ประชาชนมีความรู้ตาม พรบ. ข้อมูลข่าวสารของทางราชการ พ.ศ. ๒๕๕๐	ประชาชน ๑๕ หมู่บ้าน ประมาณ ๑๐๐ คน จัด ๑ ครั้ง/ปี	๑๐,๐๐๐	๑๐,๐๐๐	๑๐,๐๐๐	๑๐,๐๐๐	ร้อยละ ๙๐ ของผู้อบรม	ประชาชนมีความรู้เกี่ยวกับ พรบ. ข้อมูลข่าวสารของทางราชการ พ.ศ. ๒๕๕๐	สำนักปลัดหน่วยงานที่เกี่ยวข้อง	
๗	โครงการอบรมพัฒนาระบบเทคโนโลยีสารสนเทศ	เพื่อให้บุคลากรและประชาชนในพื้นที่ได้รับทราบข้อมูลข่าวสารที่ทันสมัยและรวดเร็ว	บุคลากรหรือประชาชน อย่างน้อยปีละ ๑ ครั้ง/ปี	๓๐,๐๐๐	๓๐,๐๐๐	๓๐,๐๐๐	๓๐,๐๐๐	ร้อยละ ๙๐ ของผู้ใช้บริการ	บุคลากรและประชาชนได้รับทราบข่าวสารที่ทันสมัยและรวดเร็ว	สำนักปลัด	
๘	โครงการบูรณาการจัดทำแผนพัฒนาในระดับพื้นที่ สู่แผนพัฒนาท้องถิ่น ขององค์กรบริหารส่วนตำบลเมืองคง	๑. เพื่อให้มีความรู้และบูรณาการร่วมคิด แก้ปัญหา ของแผนพัฒนาหมู่บ้าน ๒. เพื่อให้ประชาชนมีส่วนร่วมในบูรณาการแผนพัฒนาหมู่บ้าน สู่แผนพัฒนาท้องถิ่น	ประชาชนในพื้นที่ ประมาณ ๖๐ คน จัดอบรมและประชุม อย่างน้อย ๑ ครั้ง/ปี	๔๐,๐๐๐	๔๐,๐๐๐	๔๐,๐๐๐	๔๐,๐๐๐	ร้อยละ ๖๐ ของจำนวนครัวเรือนที่เข้าร่วม	๑. ประชาชนมีความรู้และร่วมคิดแก้ปัญหาในแผนพัฒนาหมู่บ้าน ๒. บริการแผนพัฒนาหมู่บ้านสู่แผนพัฒนาท้องถิ่น	สำนักปลัดหน่วยงานที่เกี่ยวข้อง	
๙	โครงการ อบรม. สัจจร	๑. เพื่อออกให้บริการประชาชนในงานด้านต่างๆ ขององค์กรอย่างถึง ๒. เพื่อให้ประชาชนได้รับทราบข้อมูลข่าวสารบริการงานด้านต่างๆ ๓. เพื่อรับทราบปัญหาการทำงานด้านการบริการจากประชาชน	ออกให้บริการประชาชนในพื้นที่ ๑๕ หมู่บ้าน อย่างน้อย ๑ ครั้ง/ปี	๒๐,๐๐๐	๒๐,๐๐๐	๒๐,๐๐๐	๒๐,๐๐๐	ร้อยละ ๘๐ ผู้เข้าร่วมงาน มีความพึงพอใจ	๑. สามารถให้บริการประชาชนได้อย่างทั่วถึง ๒. ประชาชนได้รับรู้ข้อมูลการบริหารงานด้านต่างๆ ๓. รับทราบปัญหาการทำงานบริการของงานองค์กร	สำนักปลัดหน่วยงานที่เกี่ยวข้อง	

ที่	โครงการ/กิจกรรม	วัตถุประสงค์	เป้าหมาย (ผลผลิตของโครงการ)	งบประมาณ					ตัวชี้วัด (KPI)	ผลลัพธ์ที่คาดว่าจะได้รับ	หน่วยงาน รับผิดชอบ หลัก
				๒๕๖๖ (บาท)	๒๕๖๗ (บาท)	๒๕๖๘ (บาท)	๒๕๖๙ (บาท)	๒๕๗๐ (บาท)			
๑๐	โครงการอบรมคุณธรรมจริยธรรมของบุคลากร อบต.เมืองคง	๑. เพื่อให้พนักงานมีคุณธรรมจริยธรรมเพิ่มขึ้นในการปฏิบัติงาน ๒. เพื่อสร้างหลักความรับผิดชอบเพิ่มความมั่นใจแก่ประชาชนในการให้บริการ	บุคลากรขององค์กร อบรม ๑ ครั้ง/ปี	๕๐,๐๐๐	๕๐,๐๐๐	๕๐,๐๐๐	๕๐,๐๐๐	๕๐,๐๐๐	ร้อยละ ๙๕ ของบุคลากรได้อบรม	๑. นำหลักของคุณธรรมจริยธรรมปรับใช้กับงาน ๒. เพิ่มประสิทธิภาพในงานบริการประชาชนให้มีประสิทธิภาพ	สำนักปลัด สำนักงาน ที่เกี่ยวข้อง
๑๑	โครงการจัดงานรัฐพิธี	๑. เพื่อส่งเสริมให้ประชาชนในพื้นที่ร่วมกิจกรรมงานรัฐพิธี ๒. เพื่อส่งเสริมประชาชนได้รับรู้ความสำคัญของการจัดงาน	ประชาชนทั้ง ๑๘ หมู่ ร่วมงานกิจกรรม	๑๐๐,๐๐๐	๑๐๐,๐๐๐	๑๐๐,๐๐๐	๑๐๐,๐๐๐	๑๐๐,๐๐๐	ร้อยละ ๙๐ ผู้เข้าร่วมมีความพึงพอใจ	๑. ประชาชนได้เข้าร่วมกิจกรรมงานรัฐพิธี ๒. ประชาชนได้รับรู้ถึงความสำคัญของการจัดงาน	สำนักปลัด หน่วยงาน ที่เกี่ยวข้อง
๑๒	โครงการพลเมืองคุณภาพตามแนววิถีประชาธิปไตย	๑. เพื่อส่งเสริมให้ประชาชนดำเนินชีวิตตามแนวทางวิถีประชาธิปไตย ๒. ประชาสัมพันธ์ถึงพลังที่ประชาชนเข้าใจ รู้เกี่ยวกับประชาธิปไตย	ทุกครัวเรือนในพื้นที่ อย่างน้อย ๑ ครั้ง/ปี	๓๐,๐๐๐	๓๐,๐๐๐	๓๐,๐๐๐	๓๐,๐๐๐	๓๐,๐๐๐	ร้อยละ ๙๐ ครัวเรือน	๑. ทุกครัวเรือนไม่พื้นที่ ดำเนินวิถีประชาธิปไตย ๒. ประชาชนในพื้นที่ รู้ เข้าใจเกี่ยวกับ ประชาธิปไตย	สำนักปลัด
๑๓	โครงการศูนย์การเรียนรู้แบบวิถีประชาธิปไตยตำบลเมืองคง	เพื่อมีแหล่งส่งเสริมความรู้ประชาชนที่ประชาธิปไตยโดยระดับตำบลในพื้นที่	แหล่งเรียนรู้ประชาธิปไตย จำนวน อย่างน้อย ๑ แห่ง	๕๐,๐๐๐	๕๐,๐๐๐	๕๐,๐๐๐	๕๐,๐๐๐	๕๐,๐๐๐	ศูนย์ ๑ แห่ง	มีแหล่งเรียนรู้เกี่ยวกับ แนวทางประชาธิปไตย ระดับหมู่บ้านหรือระดับ ตำบลในพื้นที่	สำนักปลัด
๑๔	โครงการสนับสนุนศูนย์ส่งเสริมพัฒนาประชาธิปไตย (ศส.ปชต.)	เพื่อส่งเสริมและสนับสนุนการดำเนินงานกิจกรรมของศูนย์ส่งเสริมพัฒนาประชาธิปไตยโดยดำเนินการ	ประชาชนในพื้นที่ร่วม กิจกรรมอย่างน้อย ๑ ครั้ง ต่อปี	๕๐,๐๐๐	๕๐,๐๐๐	๕๐,๐๐๐	๕๐,๐๐๐	๕๐,๐๐๐	ร้อยละ ๙๐ ผู้เข้าร่วม มีความพึงพอใจ	มีการส่งเสริมสนับสนุน การดำเนินงานกิจกรรมของ ศูนย์ส่งเสริมพัฒนา ประชาธิปไตยได้	สำนักปลัด หน่วยงาน ที่เกี่ยวข้อง

ที่	โครงการ/กิจกรรม	วัตถุประสงค์	เป้าหมาย (ผลผลิตของโครงการ)	งบประมาณ					ตัวชี้วัด (KPI)	ผลลัพธ์ที่คาดว่าจะได้รับ	หน่วยงาน รับผิดชอบ หลัก
				๒๕๖๖ (บาท)	๒๕๖๗ (บาท)	๒๕๖๘ (บาท)	๒๕๖๙ (บาท)	๒๕๗๐ (บาท)			
๑๕	ค่าใช้จ่ายในการเลือกตั้ง	๑.เพื่อดำเนินการจัดการเลือกตั้งตามอำนาจหน้าที่ ๒.เพื่อเตรียมความพร้อมในการเลือกตั้งของ อบต.เมืองคง	พื้นที่รับผิดชอบ ๑๕ หมู่บ้าน	๓๐๐,๐๐๐	๓๐๐,๐๐๐	๓๐๐,๐๐๐	๓๐๐,๐๐๐	๓๐๐,๐๐๐	ร้อยละ ๖๐ ของผู้มาใช้สิทธิเลือกตั้ง	๑.มีการจัดการเลือกตั้งตามอำนาจหน้าที่เรียบร้อย ๒.มีความพร้อมในการจัดการเลือกตั้ง	สำนักปลัด
๑๖	อุดหนุนศูนย์ปฏิบัติการร่วมในการช่วยเหลือประชาชนขององค์กรปกครองส่วนท้องถิ่น	๑.เพื่อเป็นศูนย์รวบรวมข้อมูลปัญหาความต้องการของประชาชน ๒.เพื่อประสานงานกับหน่วยงานอื่นๆ ที่เกี่ยวข้อง บริการประชาชน	ประชาชนในพื้นที่ของตำบลเมืองคง	๓๐,๐๐๐	๓๐,๐๐๐	๓๐,๐๐๐	๓๐,๐๐๐	๓๐,๐๐๐	ร้อยละ ๘๐ ของผู้ยื่นลงทะเบียนขอรับความช่วยเหลือ	๑.แก้ไขของประชาชนได้อย่างทั่วถึง ๒.ประสานหน่วยงานอื่นให้บริการประชาชนได้	อำเภอคง อบ.เขต อ.คง สำนักปลัด
๑๗	อุดหนุนโครงการแก้ไขปัญหาคความเดือดร้อนเร่งด่วนเฉพาะหน้าโดยศูนย์ดำรงธรรม	๑.เพื่อแก้ไขปัญหาความเดือดร้อนของประชาชนในพื้นที่ที่ ๒.เพื่อให้ประชาชนได้รับการดูแลได้รับความเป็นธรรม	ประชาชนในพื้นที่ของ อำเภอคง	๓๐,๐๐๐	๓๐,๐๐๐	๓๐,๐๐๐	๓๐,๐๐๐	๓๐,๐๐๐	ร้อยละ ๗๐ ของผู้รับบริการ	๑.สามารถแก้ไขปัญหาประชาชนได้ทันเวลาที่ ๒.ประชาชนได้รับความธรรมจากศูนย์ฯ	อำเภอคง สำนักปลัด
๑๘	อุดหนุนงบประมาณให้กับองค์กรภาครัฐ ภาคประชาชน องค์กรการกุศล หรือองค์กรอื่นที่จัดตั้งตามกฎหมาย ตามอำนาจหน้าที่กำหนด	เพื่ออุดหนุนงบประมาณให้กับ องค์กรภาครัฐ ภาคประชาชน องค์กรการกุศล องค์กรอื่นตามกฎหมาย ในการบริการสาธารณะ	ภาครัฐ ภาคประชาชน องค์กรการกุศล องค์กรอื่นที่จัดตั้งตามกฎหมาย	๕๐๐,๐๐๐	๕๐๐,๐๐๐	๕๐๐,๐๐๐	๕๐๐,๐๐๐	๕๐๐,๐๐๐	จำนวน ๗๐ ผู้เข้าร่วมโครงการ	หน่วยงานต่างๆที่มีงบประมาณในการบริการสาธารณะตามอำนาจหน้าที่	สำนักปลัด กองการศึกษา กองสาธารณสุขฯ
รวม	๑๘ โครงการ	-	-	๒,๓๕๐,๐๐๐	๒,๓๕๐,๐๐๐	๒,๓๕๐,๐๐๐	๒,๓๕๐,๐๐๐	๒,๓๕๐,๐๐๐	-	-	-

ก. ยุทธศาสตร์จังหวัดที่ ๓ เสริมสร้างและพัฒนาคน ชุมชน เมือง และการยกระดับการบริหารจัดการภาครัฐ เพื่อสังคมคุณภาพสูง

ข. ยุทธศาสตร์การพัฒนาของ อปท. ในเขตจังหวัดที่ ๒ ด้านการพัฒนาคุณภาพชีวิต

๓. ยุทธศาสตร์การพัฒนาด้านสาธารณสุข

๓.๑ แผนงานสาธารณสุข

ที่	โครงการ/กิจกรรม	วัตถุประสงค์	เป้าหมาย (ผลผลิตของโครงการ)	งบประมาณ					ตัวชี้วัด (KPI)	ผลลัพธ์ที่คาดว่าจะได้รับ	หน่วยงาน รับผิดชอบ หลัก
				๒๕๖๖ (บาท)	๒๕๖๗ (บาท)	๒๕๖๘ (บาท)	๒๕๖๙ (บาท)	๒๕๗๐ (บาท)			
๑	โครงการอบรมพัฒนาศักยภาพจิตอาสาต้านสาธารณสุข	๑. เพื่อพัฒนาขยายเครือข่ายอาสาสมัครอื่นๆ ๒. เพื่อให้ความรู้ด้านการดูแลสุขภาพของตนเองและเผยแพร่ ๓. เพื่อให้เครือข่ายด้านสุขภาพได้ใช้เวลาว่างให้เกิดประโยชน์ ตนเองและผู้อื่น	จิตอาสาต้านสาธารณสุข ประมาณ ๒๓๐ คน ปีละ ๑ ครั้ง	๘๐๐,๐๐๐	๘๐๐,๐๐๐	๘๐๐,๐๐๐	๘๐๐,๐๐๐	๘๐๐,๐๐๐	ร้อยละ ๘๐ ของกลุ่มเป้าหมายมีความพึงพอใจ	๑. พัฒนาเครือข่ายจิตอาสา ด้านสุขภาพกับองค์กรอื่นๆได้ ๒. จิตอาสาที่มีความรู้เข้าใจ ในการดูแลสุขภาพทั้งตนเอง และส่วนรวมในพื้นที่ ๓. จิตอาสาใช้เวลาว่างให้ เกิดประโยชน์ต่อส่วนรวม	กองสาธารณสุข
๒	โครงการป้องกันโรคไข้เลือดออก	๑. เพื่อป้องกันประชาชนในพื้นที่ จากโรคไข้เลือดออก และการ แพร่ระบาดโรค ๒. เพื่อให้ประชาชนมีคุณภาพ ชีวิตปลอดภัยจากไข้เลือดออก	ประชาชนในพื้นที่ ทั้ง ๑๘ หมู่บ้าน	๒๐๐,๐๐๐	๒๐๐,๐๐๐	๒๐๐,๐๐๐	๒๐๐,๐๐๐	ร้อยละ ๙๐ ของประชาชน มีความพึงพอใจ	๑. ประชาชนมีความปลอดภัย จากโรคไข้เลือดออก ๒. ประชาชนมีคุณภาพชีวิต ปลอดภัยจากไข้เลือดออก	กองสาธารณสุข โรงพยาบาล	
๓	โครงการส่งเสริมการออกกำลังกายเพื่อสุขภาพที่แข็งแรง	๑. เพื่อส่งเสริมให้ประชาชนได้ ออกกำลังกายสุขภาพแข็งแรง ๒. เพื่อประชาชนมีคุณภาพชีวิต ดีขึ้นใช้เวลาว่างให้เกิดประโยชน์	ประชาชนในพื้นที่ ทั้ง ๑๘ หมู่บ้าน	๒๐,๐๐๐	๒๐,๐๐๐	๒๐,๐๐๐	๒๐,๐๐๐	ร้อยละ ๖๐ ของประชาชน มีความพึงพอใจ	๑. ประชาชนมีสุขภาพแข็งแรง ๒. ประชาชนมีคุณภาพชีวิต ด้านสุขภาพดีขึ้นโดยการ ออกกำลังกายในเวลาว่าง	กองสาธารณสุข	

ที่	โครงการ/กิจกรรม	วัตถุประสงค์	เป้าหมาย (ผลผลิตของโครงการ)	งบประมาณ					ตัวชี้วัด (KPI)	ผลลัพธ์ที่คาดว่าจะได้รับ	หน่วยงาน รับผิดชอบหลัก
				๒๕๖๖ (บาท)	๒๕๖๗ (บาท)	๒๕๖๘ (บาท)	๒๕๖๙ (บาท)	๒๕๗๐ (บาท)			
๔	โครงการอบรมอาสาสมัครพัฒนาผู้ด้อยฐานะทางคนและสัตว์	เพื่อให้ความรู้แม่ อปท. ในการควบคุมป้องกันโรคติดต่อระหว่างคนและสัตว์	อบรม อปท. ทั้ง ๑๘ หมู่บ้าน ๑ ครั้ง/ปี	๑๘,๐๐๐	๑๘,๐๐๐	๑๘,๐๐๐	๑๘,๐๐๐	๑๘,๐๐๐	ร้อยละ ๙๐ ผู้รับบริการปฏิบัติตามที่	กองสาธารณสุขและสิ่งแวดล้อม	
๕	โครงการเฝ้าระวังและป้องกันโรคติดต่อตามฤดูกาล	เพื่อส่งเสริมและป้องกันโรคติดต่อตามฤดูกาลในพื้นที่	ประชาชนในพื้นที่ ทั้ง ๑๘ หมู่บ้าน	๒๐,๐๐๐	๒๐,๐๐๐	๒๐,๐๐๐	๒๐,๐๐๐	ร้อยละ ๗๐ ประชาชนในพื้นที่	สามารถป้องกันโรคติดต่อตามฤดูกาลที่เกิดขึ้นในพื้นที่	กองสาธารณสุขและสิ่งแวดล้อม	
๖	โครงการพัฒนางานสาธารณสุขมูลฐานชุมชน	เพื่อพัฒนาการปฏิบัติงานของ อสม.ด้านสาธารณสุขมูลฐาน	ศูนย์สาธารณสุขมูลฐานชุมชนในพื้นที่ ทั้ง ๑๘ หมู่บ้าน	๔๐,๐๐๐	๔๐,๐๐๐	๔๐,๐๐๐	๔๐,๐๐๐	ร้อยละ ๑๐๐ ศูนย์สาธารณสุขมูลฐานชุมชนได้รับการดูแล	อสม.มีศักยภาพการปฏิบัติงานที่และดูแลประชาชนในพื้นที่ได้อย่างทั่วถึง	กองสาธารณสุขและสิ่งแวดล้อม	
๗	โครงการคลินิกไร้พรมแดนสุขภาพที่ดี	๑.เพื่อให้ประชาชนกลุ่มเป้าหมายได้รับการปรับเป็นพฤติกรรม ๒.เพื่อให้ประชาชนมีคุณภาพชีวิตด้านสุขภาพกายที่แข็งแรง	ประชาชนในพื้นที่ ทั้ง ๑๘ หมู่บ้าน	๓๐,๐๐๐	๓๐,๐๐๐	๓๐,๐๐๐	๓๐,๐๐๐	ร้อยละ ๙๐ ประชากรพื้นที่	๑.ประชาชนมีสุขภาพร่างกายที่แข็งแรง ๒.ประชาชนมีคุณภาพชีวิตด้านสุขภาพร่างกายแข็งแรง	กองสาธารณสุขและโรงพยาบาล	
๘	โครงการรณรงค์ใช้ยาในชุมชนตำบลเมืองคง	๑.เพื่อให้ประชาชนในพื้นที่มีความรู้ในเรื่องยาได้ถูกต้อง ๒.เพื่อป้องกันไม่เกิดโรคจากสารพิษ	ประชาชนในพื้นที่ ทั้ง ๑๘ หมู่บ้าน	๓๐,๐๐๐	๓๐,๐๐๐	๓๐,๐๐๐	๓๐,๐๐๐	ร้อยละ ๙๐ ผู้รับบริการ	๑.ประชาชนกลุ่มเป้าหมายมีความรู้การใช้ยาได้ถูกต้อง ๒.ประชาชนรู้การป้องกันโรคติดต่อจากสารพิษ	โรงพยาบาลและสาธารณสุข	

ที่	โครงการ/กิจกรรม	วัตถุประสงค์	เป้าหมาย (ผลผลิตของโครงการ)	งบประมาณ						ตัวชี้วัด (KPI)	ผลลัพธ์ที่คาดว่าจะได้รับ	หน่วยงาน รับผิดชอบ
				๒๕๖๖ (บาท)	๒๕๖๗ (บาท)	๒๕๖๘ (บาท)	๒๕๖๙ (บาท)	๒๕๗๐ (บาท)	๒๕๗๑ (บาท)			
๙	โครงการรณรงค์ป้องกันเด็ก จมน้ำตำบลเมืองคอง	๑. เพื่อให้เด็กเยาวชนรู้จักการ ช่วยเหลือตัวเองจากจมน้ำ ๒. เพื่อรณรงค์ป้องกันเด็กจมน้ำ และสามารถช่วยเหลือผู้อื่นได้	เด็กเยาวชนในพื้นที่ ตำบลเมืองคอง	๒๐,๐๐๐	๒๐,๐๐๐	๒๐,๐๐๐	๒๐,๐๐๐	๒๐,๐๐๐	ร้อยละ ๙๐ ของกลุ่มเป้าหมาย มีความพึงพอใจ	๑. เด็กเยาวชนรู้จักการ ช่วยเหลือตัวเองจากจมน้ำ ๒. รณรงค์ป้องกันเด็กจมน้ำ และช่วยเหลือผู้อื่นได้	โรงพยาบาล กองกลางเมืองคอง	
๑๐	โครงการลดอัตราการ คนปลดอย จากโรคพิษสุขั้บ้า	๑. เพื่อป้องกันและควบคุมโรค พิษสุขั้บ้าที่อาจเกิดในพื้นที่ ๒. เพื่อให้ประชาชนมีคุณภาพ ชีวิตที่ปลอดภัยจากโรค	สุขและแม่ในพื้นที่ อย่างน้อยปีละ ๑ ครั้ง	๑๕๐,๐๐๐	๑๕๐,๐๐๐	๑๕๐,๐๐๐	๑๕๐,๐๐๐	๑๕๐,๐๐๐	ร้อยละ ๙๐ ของจำนวน สุขแม่พื้นที่	๑. ป้องกันและควบคุมโรค พิษสุขั้บ้าในพื้นที่ได้ ๒. ประชาชนมีคุณภาพชีวิต ที่ปลอดภัยจากโรค	กองสาธารณสุข	
๑๑	โครงการรุดหนุนจัดกิจกรรม ร่วมกับเหล่ากาชาด (งานฉลอง ชัยชนะท้าวสุรนารี)	๑. เพื่อส่งเสริมให้ประชาชน ได้เข้าร่วมกิจกรรม และได้รำลึกถึงคุณงาม ความดีของท้าวสุรนารี	ประชาชนในพื้นที่ จังหวัดนครราชสีมา	๒๐,๐๐๐	๒๐,๐๐๐	๒๐,๐๐๐	๒๐,๐๐๐	๒๐,๐๐๐	ร้อยละ ๙๐ ของ ผู้เข้าร่วม	ประชาชนได้เข้าร่วม กิจกรรมและรำลึกถึง คุณงามความดีท้าวสุรนารี	กองสาธารณสุข หน่วยงาน ที่เกี่ยวข้อง	
๑๒	โครงการขับเคลื่อนการพัฒนา คุณภาพชีวิต ตำบลเมืองคอง นำอยู่ ประชาชน มีความสุข อย่างยั่งยืน	เพื่อให้เกิดการขับเคลื่อนและ พัฒนาคุณภาพชีวิตของ ประชาชนด้านสุขภาพและมี ความยั่งยืน	ประชาชนในพื้นที่	๕๐,๐๐๐	๕๐,๐๐๐	๕๐,๐๐๐	๕๐,๐๐๐	๕๐,๐๐๐	ร้อยละ ๘๐ ของ ประชาชนได้รับ ประโยชน์	มีการขับเคลื่อนการพัฒนา คุณภาพชีวิตตำบลเมืองคอง นำอยู่ ประชาชนมีความสุข อย่างยั่งยืน	กองสาธารณสุข	
๑๓	โครงการป้องกันและเฝ้าระวัง โรคติดเชื้อไวรัสโคโรนา ๒๐๑๙ (COVID-๑๙)	เพื่อส่งเสริมและป้องกันและ ควบคุมโรคติดต่อที่เกิดขึ้นพื้นที่	ประชาชนในพื้นที่	๒๐๐,๐๐๐	๒๐๐,๐๐๐	๒๐๐,๐๐๐	๒๐๐,๐๐๐	๒๐๐,๐๐๐	ร้อยละ ๗๐ ของประชาชนได้ รับประโยชน์	๑. ป้องกัน ควบคุมโรคติดต่อ ได้อย่างทั่วถึง ๒. ประชาชนมีคุณภาพชีวิต ปลอดภัยจากโรคติดต่อ	กองสาธารณสุข	

ที่	โครงการ/กิจกรรม	วัตถุประสงค์	เป้าหมาย (ผลผลิตของโครงการ)	งบประมาณ						ตัวชี้วัด (KPI)	ผลลัพธ์ที่คาดว่าจะได้รับ	หน่วยงาน รับผิดชอบหลัก
				๒๕๖๖ (บาท)	๒๕๖๗ (บาท)	๒๕๖๘ (บาท)	๒๕๖๙ (บาท)	๒๕๗๐ (บาท)	รวม			
๑๔	อุดหนุนโครงการพระราชดำริ ด้านสาธารณสุข	๑.เพื่อให้ประชาชนในหมู่บ้าน มีสุขภาพอนามัยที่ดี ๒.เพื่อแก้ไขปัญหาสาธารณสุข ด้านต่างๆ ให้แก่หมู่บ้าน ๓.เพื่อสนองพระราชดำริและ นำไปขยายผลให้เกิดประโยชน์ ต่อประชาชนในพื้นที่อย่างเป็น รูปธรรม	อสม./คณะกรรมการ หมู่บ้านและประชาชน ในพื้นที่ ๑๘ หมู่บ้าน	๓๖๐,๐๐๐	๓๖๐,๐๐๐	๓๖๐,๐๐๐	๓๖๐,๐๐๐	๓๖๐,๐๐๐	๓๖๐,๐๐๐	ร้อยละ ๘๐ ประชาชนในพื้นที่ มีความพึงพอใจ	๑.ประชาชนในหมู่บ้าน มีสุขภาพอนามัยที่ดี ๒.แก้ไขปัญหาด้านสาธารณสุข ด้านต่างๆ ให้แก่หมู่บ้านได้ ๓.นำแนวทางการพระราชดำริ ขยายผลให้เกิดประโยชน์ ต่อประชาชนในพื้นที่ให้เป็น รูปธรรม	กองสาธารณสุขฯ หน่วยงานอื่นที่ เกี่ยวข้อง
๑๕	โครงการช่วยเหลือประชาชน ที่ประสบปัญหาด้านสาธารณสุข	เพื่อช่วยเหลือประชาชนที่ ได้รับความเดือดร้อนหรือ ไม่สามารถช่วยเหลือตนเองได้ ในการดำรงชีวิตตามอำนาจ หน้าที่ อบต.	ประชาชนในพื้นที่ ที่ได้รับความเดือดร้อน ด้านสาธารณสุข	๒๐๐,๐๐๐	๒๐๐,๐๐๐	๒๐๐,๐๐๐	๒๐๐,๐๐๐	๒๐๐,๐๐๐	๒๐๐,๐๐๐	ร้อยละ ๑๐๐ ผู้ได้รับการช่วยเหลือ มีความพึงพอใจ	สามารถช่วยเหลือ ประชาชนที่เดือดร้อน มีคุณภาพชีวิตที่ดีขึ้น	กองสาธารณสุขฯ
รวม	๑๕ โครงการ	-	-	๒,๑๕๕,๐๐๐	๒,๑๕๕,๐๐๐	๒,๑๕๕,๐๐๐	๒,๑๕๕,๐๐๐	๒,๑๕๕,๐๐๐	๒,๑๕๕,๐๐๐	-	-	-

- ก. ยุทธศาสตร์จังหวัดที่ ๓ เสริมสร้างและพัฒนาคุณภาพชีวิต เพื่อสังคมคุณภาพสูง
- ข. ยุทธศาสตร์การพัฒนาของ อปท. ในเขตจังหวัดที่ ๒ ด้านการพัฒนาคุณภาพชีวิต
๔. ยุทธศาสตร์การพัฒนาด้านการศึกษา ศาสนาและวัฒนธรรม

๔.๑ แผนงานการศึกษา

ที่	โครงการ/กิจกรรม	วัตถุประสงค์	เป้าหมาย (ผลผลิตของโครงการ)	งบประมาณ					ตัวชี้วัด (KPI)	ผลลัพธ์ที่คาดว่าจะได้รับ	หน่วยงาน รับผิดชอบ
				๒๕๖๖ (บาท)	๒๕๖๗ (บาท)	๒๕๖๘ (บาท)	๒๕๖๙ (บาท)	๒๕๗๐ (บาท)			
๑	โครงการส่งเสริมสนับสนุนอบต. การศึกษาแก่นักเรียนนักศึกษา ผู้ด้อยโอกาส ที่เรียนดีแต่ขาดทุนทรัพย์ และบุตรของผู้ติดเชื้อ HIV	เพื่อส่งเสริมสนับสนุนทางการศึกษาแก่นักเรียน นักศึกษา ผู้ด้อยโอกาส ที่เรียนดีแต่ขาดทุนทรัพย์ และบุตรของผู้ติดเชื้อ HIV	นักเรียน นักศึกษา ผู้ด้อยโอกาส บิลละ ๒ ราย	๓๐,๐๐๐	๓๐,๐๐๐	๓๐,๐๐๐	๓๐,๐๐๐	๓๐,๐๐๐	ร้อยละ ๑๐๐ ของเด็กนักเรียน นักศึกษา ผู้ด้อยโอกาสพึงพอใจ	นักเรียน นักศึกษา ผู้ด้อยโอกาสได้เรียน ต่อในระดับที่สูงขึ้น	กองการศึกษา
๒	โครงการอบรมผู้ประกอบการ จัดการศึกษาและเลี้ยงดูบุตร	เพื่อให้ผู้ประกอบการได้เข้าใจถึงพฤติกรรมของเด็กในแต่ละวัย ซึ่งจะส่งผลต่อการเลี้ยงดูและการศึกษา	ผู้ประกอบการเด็กนักเรียน จัดปีละ ๑ ครั้ง	๒๐,๐๐๐	๒๐,๐๐๐	๒๐,๐๐๐	๒๐,๐๐๐	ร้อยละ ๙๐ ของผู้ประกอบการ มีความพึงพอใจ	ผู้ประกอบการได้เข้าใจถึง พฤติกรรมของเด็กในแต่ละช่วงวัยต่างๆ	กองการศึกษา	
๓	โครงการจัดงานวันพ่อของ ศูนย์พัฒนาเด็กเล็ก อบต.เมืองคง	เพื่อส่งเสริมปลูกฝังให้เด็ก ได้แสดงออกถึงความกตัญญู ต่อพ่อ /เห็นความสำคัญ วันพ่อแห่งชาติ	เด็กนักเรียน ผู้ปกครอง จัด ๑ ครั้ง/ปี	๑๐,๐๐๐	๑๐,๐๐๐	๑๐,๐๐๐	๑๐,๐๐๐	ร้อยละ ๘๐ ของ เด็กนักเรียน ร่วม กิจกรรม มีความพึงพอใจ	เด็กมีความกตัญญู รักคุณพ่อและ เห็นความสำคัญวัน พ่อแห่งชาติ	กองการศึกษา	
๔	โครงการจัดงานวันแม่ของ ศูนย์พัฒนาเด็กเล็ก อบต.เมืองคง	เพื่อส่งเสริมปลูกฝังให้เด็ก ได้แสดงออกถึงความกตัญญู ต่อแม่/เห็นความสำคัญ วันแม่แห่งชาติ	เด็กนักเรียน ผู้ปกครอง จัด ๑ ครั้ง/ปี	๑๐,๐๐๐	๑๐,๐๐๐	๑๐,๐๐๐	๑๐,๐๐๐	ร้อยละ ๘๐ ของ เด็กนักเรียน ศพท.ร่วมงาน มีความพึงพอใจ	เด็กมีความกตัญญู รักคุณแม่และ เห็นความสำคัญวัน แม่แห่งชาติ	กองการศึกษา	

ที่	โครงการ/กิจกรรม	วัตถุประสงค์	เป้าหมาย (ผลผลิตของโครงการ)	งบประมาณ					ตัวชี้วัด (KPI)	ผลลัพธ์ที่คาดว่าจะได้รับ	หน่วยงาน รับผิดชอบหลัก
				๒๕๖๖ (บาท)	๒๕๖๗ (บาท)	๒๕๖๘ (บาท)	๒๕๖๙ (บาท)	๒๕๗๐ (บาท)			
๕	โครงการจัดงานวันไหว้ครู ศูนย์พัฒนาเด็กเล็ก อบต.เมืองคง	เพื่อส่งเสริมปลูกฝังให้เด็ก แสดงออกถึงความเคารพ ความนับถือต่อคุณครู	ครู และเด็กนักเรียน จัด ๑ ครั้ง/ปี	๑๐,๐๐๐	๑๐,๐๐๐	๑๐,๐๐๐	๑๐,๐๐๐	๑๐,๐๐๐	ร้อยละ๘๐ของ เด็กนักเรียน ศพท.ร่วมกิจกรรม พิธีไหว้ครู	เด็กมีความเคารพ นับถือคุณต่อคุณครู และเห็นความสำคัญ พิธีไหว้ครู	กองการศึกษาฯ
๖	โครงการพัฒนาครูและบุคลากร ทางการศึกษาเพื่อผลสัมฤทธิ์ ของผู้เรียน	เพื่อเพิ่มศักยภาพให้กับบุคลากร ทางการศึกษา	ครูและบุคลากรทาง การศึกษา จัด ๑ ครั้ง/ปี	๒๐๐,๐๐๐	๒๐๐,๐๐๐	๒๐๐,๐๐๐	๒๐๐,๐๐๐	๒๐๐,๐๐๐	ร้อยละ ๑๐๐ ครู บุคลากรทาง การศึกษาเข้าร่วม	บุคลากรมีความรู้ และทักษะทางการ ศึกษา	กองการศึกษาฯ
๗	โครงการจัดทำและพัฒนาหลักสูตร ของศูนย์พัฒนาเด็กเล็ก อบต.เมืองคง	เพื่อจัดทำและพัฒนาหลักสูตร ให้เหมาะสมและเกิดผลสัมฤทธิ์ ให้แก่ผู้เรียนสูงสุด	ครู/บุคลากร ทางการศึกษา ทบทวนทุกปี	๑๐,๐๐๐	๑๐,๐๐๐	๑๐,๐๐๐	๑๐,๐๐๐	๑๐,๐๐๐	ร้อยละ๑๐๐ หลักสูตรเสร็จ สมบูรณ์สู่การ ปฏิบัติ	ครูสามารถปรับใช้ หลักสูตรการเรียน การสอนตาม สถานการณ์ปัจจุบัน	กองการศึกษาฯ
๘	โครงการจัดกลางวันเด็ก	เพื่อเสริมสร้างเรียนรู้ของเด็ก เพิ่มทักษะในการเข้าร่วม กิจกรรมต่างๆ	เด็กในพื้นที่จัดงาน ๑ ครั้ง/ปี	๑๕๐,๐๐๐	๑๕๐,๐๐๐	๑๕๐,๐๐๐	๑๕๐,๐๐๐	๑๕๐,๐๐๐	ร้อยละ๖๐ เด็กที่เข้าร่วมงาน มีความพึงพอใจ	เด็กมีพัฒนาที่ดี และสามารถเข้า กับเด็กคนอื่นได้	กองการศึกษาฯ
๙	โครงการสนับสนุนค่าใช้จ่ายในการ บริหารสถานศึกษา	เพื่อสนับสนุนค่าใช้จ่าย ดำเนินการโครงการในการ พัฒนาครู เด็กนักเรียน ในด้าน ต่างๆ	เด็กนักเรียนทุกคน	๖๐๐,๐๐๐	๖๐๐,๐๐๐	๖๐๐,๐๐๐	๖๐๐,๐๐๐	๖๐๐,๐๐๐	ร้อยละ๑๐๐ ขอเงินนักเรียนครู มีความพึงพอใจ	นักเรียน ครูได้รับ การพัฒนาเพิ่ม ประสิทธิภาพการ เรียนการสอนมากขึ้น	กองการศึกษาฯ
๑๐	โครงการอาหารกลางวัน ศูนย์พัฒนาเด็กเล็ก อบต.เมืองคง	เพื่อให้เด็กนักเรียนได้รับ ประทานอาหารและอาหารเสริม ครบทุก ๕ หมู่ / มีสุขภาพ ที่แข็งแรง	เด็กนักเรียนทุกคน ของ ศพท.	๔๕๐,๐๐๐	๔๕๐,๐๐๐	๔๕๐,๐๐๐	๔๕๐,๐๐๐	๔๕๐,๐๐๐	ร้อยละ๑๐๐ อาหารตามหลัก ได้มาตรฐาน	นักเรียนได้รับอาหาร ที่มีมาตรฐานครบถ้วน และมีสุขภาพร่าง กายที่แข็งแรง	กองการศึกษาฯ

ที่	โครงการ/กิจกรรม	วัตถุประสงค์	เป้าหมาย (ผลผลิตของโครงการ)	งบประมาณ					ตัวชี้วัด (KPI)	ผลลัพธ์ที่คาดว่าจะได้รับ	หน่วยงาน รับผิดชอบ
				๒๕๖๖ (บาท)	๒๕๖๗ (บาท)	๒๕๖๘ (บาท)	๒๕๖๙ (บาท)	๒๕๗๐ (บาท)			
๑๒	โครงการอาหารเสริม (นม) ศูนย์พัฒนาเด็กเล็ก อบต.เมืองคง	เพื่อให้เด็กนักเรียนได้รับอาหารเสริม(นม)ตามมาตรฐาน	เด็กนักเรียนทุกคนของ ศพด.	๒๐๐,๐๐๐	๒๐๐,๐๐๐	๒๐๐,๐๐๐	๒๐๐,๐๐๐	๒๐๐,๐๐๐	ร้อยละ๑๐๐ อาหารเสริมนมได้มาตรฐาน	นักเรียนได้รับนมที่มีมาตรฐานครบถ้วนและมีสุขภาพร่างกายที่แข็งแรง	กองการศึกษา
๑๓	โครงการอุดหนุนอาหารกลางวันโรงเรียนสังกัด สพฐ. ในเขตพื้นที่รับผิดชอบ	เพื่อให้เด็กนักเรียนได้รับประทานอาหารและอาหารเสริมครบทุก ๕ หมู่ / มีสุขภาพที่แข็งแรง	เด็กนักเรียนโรงเรียนสังกัด สพฐ. ในพื้นที่ระดับอนุบาล-ป.๖ ทุกคน	๔,๕๐๐,๐๐๐	๔,๕๐๐,๐๐๐	๔,๕๐๐,๐๐๐	๔,๕๐๐,๐๐๐	๔,๕๐๐,๐๐๐	ร้อยละ๑๐๐ ของนักเรียนได้อาหารที่มีคุณค่าในสังกัด สพฐ. เขตพื้นที่	นักเรียนได้รับสารอาหารครบถ้วนและมีสุขภาพร่างกายที่แข็งแรง	กองการศึกษา
๑๔	โครงการอาหารเสริม (นม) โรงเรียนสังกัด สพฐ. ในเขตพื้นที่รับผิดชอบ	เพื่อให้เด็กนักเรียนได้รับอาหารเสริม(นม)ตามมาตรฐาน	เด็กนักเรียนโรงเรียนสังกัด สพฐ. ในพื้นที่ระดับอนุบาล-ป.๖ ทุกคน	๒,๓๐๐,๐๐๐	๒,๓๐๐,๐๐๐	๒,๓๐๐,๐๐๐	๒,๓๐๐,๐๐๐	๒,๓๐๐,๐๐๐	ร้อยละ๑๐๐ อาหารเสริมนมได้มาตรฐาน	นักเรียนได้รับนมที่มีมาตรฐานครบถ้วนและมีสุขภาพร่างกายที่แข็งแรง	กองการศึกษา
๑๕	ค่าจ้างเหมาบริการรถรับ-ส่งนักเรียนศูนย์พัฒนาเด็กเล็ก อบต.เมืองคง	เพื่อให้มีรถรับส่งนักเรียนอำนวยความสะดวกและความปลอดภัยแก่เด็กนักเรียนในเส้นทางบ้านกับศูนย์พัฒนาเด็กเล็ก อบต.เมืองคง	เด็กนักเรียน ศพด.	๒๐๐,๐๐๐	๒๐๐,๐๐๐	๒๐๐,๐๐๐	๒๐๐,๐๐๐	๒๐๐,๐๐๐	ร้อยละ ๙๐ ของนักเรียนมีความสะดวกปลอดภัยในการเดินทาง	มีรถรับ-ส่งนักเรียนที่มีความปลอดภัย	กองการศึกษา
๑๖	โครงการสนับสนุนกิจกรรมของสภาเด็กและเยาวชน	เพื่อเป็นการสนับสนุนกิจกรรมสภาเด็กและเยาวชนตำบลเมืองคง	สภาเด็กและเยาวชนตำบลเมืองคง มีกิจกรรมตลอดทั้งปี	๕๐,๐๐๐	๕๐,๐๐๐	๕๐,๐๐๐	๕๐,๐๐๐	๕๐,๐๐๐	ร้อยละ ๘๐ ของเด็กเยาวชนที่เข้าร่วมกิจกรรมมีความพึงพอใจ	สร้างจิตสำนึกและจิตอาสาแก่เด็กและเยาวชน	กองการศึกษา

ที่	โครงการ/กิจกรรม	วัตถุประสงค์	เป้าหมาย (ผลผลิตของโครงการ)	งบประมาณ					ตัวชี้วัด (KPI)	ผลลัพธ์ที่คาดว่าจะได้รับ	หน่วยงาน รับผิดชอบหลัก
				๒๕๖๖ (บาท)	๒๕๖๗ (บาท)	๒๕๖๘ (บาท)	๒๕๖๙ (บาท)	๒๕๗๐ (บาท)			
๑๗	โครงการพื้นที่สร้างสรรค์และเรียนรู้ สำหรับเด็กและเยาวชนตำบลเมืองคง	เพื่อให้เด็กและเยาวชนมีแหล่ง ทำกิจกรรมและเรียนรู้ที่	พื้นที่ในเขตพื้นที่	๑๐,๐๐๐	๑๐,๐๐๐	๑๐,๐๐๐	๑๐,๐๐๐	๑๐,๐๐๐	ร้อยละ ๙๐ ของแหล่งเรียนรู้ เยาวชนตำบล	มีพื้นที่สร้างสรรค์ เรียนรู้สำหรับเด็ก เยาวชนตำบล	กองการศึกษา
๑๘	โครงการจัดเก็บฐานข้อมูล เด็ก เยาวชน และครอบครัว	เพื่อเป็นการรวบรวมข้อมูลเด็ก เยาวชนและครอบครัว ในพื้นที่	เด็กและเยาวชนพื้นที่	๑๐,๐๐๐	๑๐,๐๐๐	๑๐,๐๐๐	๑๐,๐๐๐	๑๐,๐๐๐	ร้อยละ ๑๐๐ ข้อมูลเด็กเยาวชน เยาวชนในเขตพื้นที่	มีฐานข้อมูลเด็กและ เยาวชนในเขตพื้นที่	กองการศึกษา
๑๙	โครงการส่งเสริมกิจกรรมเด็กและ เยาวชน	เพื่อให้เด็กและเยาวชนได้ ตระหนักถึงบทบาท หน้าที่ของตนที่มีต่อ ประเทศชาติ	เด็กและเยาวชน จัดกิจกรรม / จัดงาน จำนวน ๑ ครั้ง/ปี	๑๕๐,๐๐๐	๑๕๐,๐๐๐	๑๕๐,๐๐๐	๑๕๐,๐๐๐	๑๕๐,๐๐๐	ร้อยละ ๖๐ เด็กและเยาวชน ในเขตพื้นที่	เด็กและเยาวชนได้ ตระหนักถึงบทบาท หน้าที่ของตน	กองการศึกษา
รวม	๑๙ โครงการ	-	-	๔,๙๑๐,๐๐๐	๔,๙๑๐,๐๐๐	๔,๙๑๐,๐๐๐	๔,๙๑๐,๐๐๐	๔,๙๑๐,๐๐๐	-	-	-

ก. ยุทธศาสตร์จังหวัดที่ ๓ เสริมสร้างและพัฒนาคน ชุมชน เมือง และการยกระดับการบริหารจัดการภาครัฐ เพื่อสังคมคุณภาพสูง

ข. ยุทธศาสตร์การพัฒนาของ อบท. ในเขตจังหวัดที่ ๒ ด้านการพัฒนาคุณภาพชีวิต

๔. ยุทธศาสตร์การพัฒนาด้านการศึกษา ศาสนาและวัฒนธรรม

๔.๒ แผนงานการศึกษา วัฒนธรรม และนันทนาการ

แบบ ผ. ๐๒

ที่	โครงการ/กิจกรรม	วัตถุประสงค์	เป้าหมาย (ผลผลิตของโครงการ)	งบประมาณ				ตัวชี้วัด (KPI)	ผลลัพธ์ที่คาดว่าจะได้รับ	หน่วยงาน รับผิดชอบ
				๒๕๖๖ (บาท)	๒๕๖๗ (บาท)	๒๕๖๘ (บาท)	๒๕๖๙ (บาท)			
๑	โครงการส่งเสริมกิจกรรมวันลอยกระทง	เพื่อส่งเสริมรักษาประเพณีอันดีงามให้คู่กับประชาชนสืบต่อไป	ประชาชนทั้ง ๑๘ หมู่ จัดปีละ ๑ ครั้ง	๕๐,๐๐๐	๕๐,๐๐๐	๕๐,๐๐๐	๕๐,๐๐๐	ร้อยละ ๕๐ ของประชาชน ๑๘ หมู่บ้าน มีความพึงพอใจ	สามารถรักษาประเพณีอันดีงามไว้ให้ยาวชนรุ่นหลังได้สืบทอด	กองการศึกษา
๒	โครงการส่งเสริมกิจกรรมวันสงกรานต์ สืบสานประเพณีท้องถิ่น	เพื่อส่งเสริมรักษาประเพณีอันดีงามให้คู่กับประชาชนสืบต่อไป	ประชาชนทั้ง ๑๘ หมู่ จัดปีละ ๑ ครั้ง	๕๐,๐๐๐	๕๐,๐๐๐	๕๐,๐๐๐	๕๐,๐๐๐	ร้อยละ ๕๐ ของประชาชน ๑๘ หมู่บ้าน มีความพึงพอใจ	สามารถรักษาประเพณีอันดีงามไว้ให้ยาวชนรุ่นหลังได้สืบทอด	กองการศึกษา
๓	โครงการอบรมคุณธรรม จริยธรรม ภูมิปัญญา ท้องถิ่น	๑. เพื่อให้ประชาชน บุคลากรของ อบต. เข้าใจถึงวัฒนธรรมและภูมิปัญญาท้องถิ่น ๒. เพื่อนำหลักคุณธรรมมาใช้ในชีวิตประจำวันได้	ประชาชนทั้ง ๑๘ หมู่ บุคลากรของ อบต. จัดอบรม ๑ ครั้ง/ปี	๕๐,๐๐๐	๕๐,๐๐๐	๕๐,๐๐๐	๕๐,๐๐๐	ร้อยละ ๕๐ ของ กลุ่มเป้าหมาย มีความพึงพอใจ	ประชาชน บุคลากรมีความรู้เข้าใจในคุณธรรมภูมิปัญญาวัฒนธรรมท้องถิ่นมาใช้ชีวิตประจำวัน	กองการศึกษา
๔	โครงการส่งเสริมกิจกรรมวันเข้าพรรษา	เพื่อรักษาขนบธรรมเนียม สืบทอดประเพณี บำรุงศาสนา ให้คู่กับประชาชนในพื้นที่ต่อไป	ประชาชนในพื้นที่ ปีละ ๑ ครั้ง	๒๐,๐๐๐	๒๐,๐๐๐	๒๐,๐๐๐	๒๐,๐๐๐	ร้อยละ ๕๐ ของ กลุ่มเป้าหมาย มีความพึงพอใจ	ประชาชนได้เข้าร่วมรักษาประเพณี บำรุงศาสนา คู่กับชุมชน ยั่งยืนต่อไป	กองการศึกษา

ที่	โครงการ/กิจกรรม	วัตถุประสงค์	เป้าหมาย (ผลผลิตของโครงการ)	งบประมาณ					ตัวชี้วัด (KPI)	ผลลัพธ์ที่คาดว่าจะได้รับ	หน่วยงาน รับผิดชอบหลัก
				๒๕๖๖ (บาท)	๒๕๖๗ (บาท)	๒๕๖๘ (บาท)	๒๕๖๙ (บาท)	๒๕๗๐ (บาท)			
๕	โครงการจัดกิจกรรมงานฉลองวันแห่งชัยชนะท้าวสุรนารีอำเภอคง	เพื่อส่งเสริมวัฒนธรรมและให้ประชาชน/บุคลากรได้ร่วมแสดงรำลึกถึงคุณงามความดีของท้าวสุรนารี	ประชาชนและบุคลากรของ อบต.เขตอำเภอคง	๓๐,๐๐๐	๓๐,๐๐๐	๓๐,๐๐๐	๓๐,๐๐๐	๓๐,๐๐๐	ร้อยละ ๙๐ ผู้เข้าร่วม มีความพึงพอใจ	ประชาชนบุคลากร ได้เข้าร่วมกิจกรรม รำลึกคุณงามความดี ของท้าวสุรนารี	กองการศึกษา หน่วยงาน ที่เกี่ยวข้อง
๖	โครงการส่งเสริมการอนุรักษ์การเล่นดนตรีไทย	๑. เพื่ออนุรักษ์และเก็บรักษาดนตรีไทยไม่ให้สูญหาย ๒. เพื่อสืบสานดนตรีไทย วัฒนธรรมประเพณีให้คงอยู่ บ้านเมืองสืบต่อไป ๓. เพื่อส่งเสริม สนับสนุนเยาวชนในหมู่บ้านชุมชนให้รู้จักวัฒนธรรมประเพณีและการฝึกเรียนดนตรีไทย เพื่อให้เด็กเยาวชนห่างไกลจากการจับกลุ่มมั่วสุม และห่างไกลจากยาเสพติด	เด็กและเยาวชนในพื้นที่บมเมืองคง	๑๐๐,๐๐๐	๑๐๐,๐๐๐	๑๐๐,๐๐๐	๑๐๐,๐๐๐	ร้อยละ ๗๐ ของผู้เข้าร่วม โครงการมีความพึงพอใจ	เด็กและเยาวชนมีความรู้เข้าใจและสามารถเล่นดนตรีไทย และรักษาอนุรักษ์การเล่นดนตรี กองการศึกษา	กองการศึกษา	
รวม	๖ โครงการ	-	-	๓๐๐,๐๐๐	๓๐๐,๐๐๐	๓๐๐,๐๐๐	๓๐๐,๐๐๐	๓๐๐,๐๐๐	-	-	-

รายละเอียดโครงการพัฒนา
แผนพัฒนาท้องถิ่น (พ.ศ. ๒๕๖๖-๒๕๗๐)
ขององค์การบริหารส่วนตำบลเมืองคง

แบบ ผ. ๐๒

ก. ยุทธศาสตร์จังหวัดที่ ๒ การลดความเหลื่อมล้ำเพื่อยกระดับสังคมให้เป็นเมืองน่าอยู่ตามแนวเศรษฐกิจพอเพียง

ข. ยุทธศาสตร์การพัฒนาในเขตจังหวัดที่ ๗ พัฒนาการท่องเที่ยว ศาสนา-วัฒนธรรม ประเพณี และกีฬา

๔. ยุทธศาสตร์การพัฒนาด้านการศึกษา ศาสนาและวัฒนธรรม

๔.๓ แผนงานอุตสาหกรรม และการโยธา

ที่	โครงการ	วัตถุประสงค์	เป้าหมาย (ผลผลิตของโครงการ)	งบประมาณ					ตัวชี้วัด (KPI)	ผลที่คาดว่าจะได้รับ	หน่วยงาน รับผิดชอบ หลัก
				๒๕๖๖ (บาท)	๒๕๖๗ (บาท)	๒๕๖๘ (บาท)	๒๕๖๙ (บาท)	๒๕๗๐ (บาท)			
๑	โครงการปรับปรุงอาคารศูนย์พัฒนาเด็กเล็ก องค์การบริหารส่วนตำบลเมืองคง	เพื่อปรับปรุงอาคารให้มีสภาพที่ใช้งานได้ดี ให้เหมาะสมสำหรับการเรียนรู้ของเด็กเล็ก ศพด. อบต.เมืองคง	๑. ทาสีอาคาร ศพด.อบต.เมืองคง ทั้ง ๒ หลัง ภายนอก ภายใน และรั้วคสล. พื้นที่รวมทั้งหมด ๙๐๐.๐๐ ตร.ม. ๒. ปูกระเบื้องมีพื้นที่ดำเนินการไม่น้อยกว่า ๗๒ ตร.ม. ตามแบบ อบต.เมืองคงกำหนด ๓. ประตุบานเลื่อน อลูมิเนียม พร้อมช่องแสงและมุ้งลวด ๒ ชุด ๔. หน้าต่างบานเลื่อนอลูมิเนียม พร้อมมุ้งลวดใหม่ ๑๐ ชุด ๕. อื่นๆ	๓๐๐,๐๐๐	๓๐๐,๐๐๐	๓๐๐,๐๐๐	๓๐๐,๐๐๐	๓๐๐,๐๐๐	อาคาร ศูนย์พัฒนาเด็กเล็ก	มีอาคารที่ปรับปรุงพร้อมสำหรับบริการเรียนรู้การสอนของ ศพด.อบต.เมืองคง	กองการศึกษา กองช่าง
๒	โครงการก่อสร้างซุ้มประตูทางเข้าศูนย์พัฒนาเด็กเล็ก องค์การบริหารส่วนตำบลเมืองคง	เพื่อป้องกันแสงแดดและฝน ให้เกิดความปลอดภัยกับเด็กเล็ก ในการเข้า-ออก ศพด. อบต.เมืองคง ในช่วงฤดูกาลต่างๆ	๑. ซุ้มประตูทางเข้า ๑ ซุ้ม ขนาด ๓x๑.๕ เมตร ตามแบบ อบต.เมืองคงกำหนด ป้ายประชาสัมพันธ์โครงการ ๑ ป้าย	๒๐๐,๐๐๐	๒๐๐,๐๐๐	๒๐๐,๐๐๐	๒๐๐,๐๐๐	๒๐๐,๐๐๐	ซุ้มประตู ศพด. อบต.เมืองคง	มีซุ้มประตูป้องกันแสงแดดและฝนสำหรับให้เด็กเล็กเข้าออก ศพด. อบต.เมืองคง	กองการศึกษา กองช่าง

ที่	โครงการ	วัตถุประสงค์	เป้าหมาย (ผลผลิตของโครงการ)	งบประมาณ				ตัวชี้วัด (KPI)	ผลที่คาดว่าจะ ได้รับ	หน่วยงาน รับผิดชอบ หลัก
				๒๕๖๖ (บาท)	๒๕๖๗ (บาท)	๒๕๖๘ (บาท)	๒๕๖๙ (บาท)			
๓	โครงการบูรณาการศูนย์พัฒนาเด็กเล็กองค์การบริหารส่วนตำบลเมืองคอง	เพื่อเพิ่มพื้นที่ในการจัดการกิจกรรมของเด็กเพิ่มขึ้น	บูรณาการศูนย์พัฒนาเด็กเล็ก อบต.เมืองคองกำหนดจ่ายประชาสัมพันธ์โครงการ ๑ ปี	๕๐๐,๐๐๐	๕๐๐,๐๐๐	๕๐๐,๐๐๐	๕๐๐,๐๐๐	สนามหญ้าเทียมของ ศพด.อบต.เมืองคอง	มีพื้นที่ในการจัดกิจกรรมของเด็กเพิ่มขึ้น	กองการศึกษา กองช่าง
๔	โครงการต่อเติมหลังคาสนามเด็กเล่นของศูนย์พัฒนาเด็กเล็กองค์การบริหารส่วนตำบลเมืองคอง	เพื่อป้องกันแดดและฝนให้กับศูนย์พัฒนาเด็กเล็กองค์การบริหารส่วนตำบลเมืองคอง	หลังคาสนามเด็กเล่น ขนาด ๑.๐๐x๒๒.๐๐ เมตร ตามแบบ อบต.เมืองคองกำหนด	๒๐๐,๐๐๐	๒๐๐,๐๐๐	๒๐๐,๐๐๐	๒๐๐,๐๐๐	มีหลังคาของ ศพด.อบต.เมืองคอง	มีหลังคาป้องกันแดดและฝนให้กับศูนย์พัฒนาเด็กเล็กองค์การบริหารส่วนตำบลเมืองคอง	กองการศึกษา กองช่าง
๕	โครงการปรับปรุงหลังคาอาคารเรียนของศูนย์พัฒนาเด็กเล็กองค์การบริหารส่วนตำบลเมืองคอง	เพื่อให้มีหลังคาป้องกันแดดและฝนที่มีมาตรฐานศูนย์พัฒนาเด็กเล็กองค์การบริหารส่วนตำบลเมืองคอง	๑.ปรับปรุงหลังคาอาคารเรียน ขนาด ๑๑๙ เมตร ตามแบบ อบต.เมืองคอง กำหนด ๒.จ่ายประชาสัมพันธ์โครงการ ๑ ปี ๓.ปรับปรุงเปลี่ยนหลังคาเนื้อเป็นแบบโปร่งแสง จำนวน ๑๐ แผ่น ขนาด ๑.๒๐ x ๐.๕๐ เมตร ตามแบบ อบต.เมืองคอง กำหนด	๒๑๐,๐๐๐	๒๑๐,๐๐๐	๒๑๐,๐๐๐	๒๑๐,๐๐๐	มีหลังคาของ ศพด.อบต.เมืองคอง	มีหลังคาป้องกันแดดและฝนที่ได้มาตรฐาน ศูนย์พัฒนาเด็กเล็กองค์การบริหารส่วนตำบลเมืองคอง	กองการศึกษา กองช่าง
๖	โครงการก่อสร้างอ่างล้างหน้าปรับปรุงของศูนย์พัฒนาเด็กเล็กองค์การบริหารส่วนตำบลเมืองคอง	เพื่อเพิ่มพื้นที่ใช้สอยให้แก่เด็กนักเรียน	อ่างล้างหน้าปรับปรุง ขนาดกว้าง ๐.๓๐ เมตร ยาว ๑.๒๓๐ เมตร สูง ๐.๓๕ เมตร ตามแบบ อบต.เมืองคองกำหนด	๑๐๐,๐๐๐	๑๐๐,๐๐๐	๑๐๐,๐๐๐	๑๐๐,๐๐๐	อ่างล้างหน้าปรับปรุงพื้นที่ของ ศพด.อบต.เมืองคอง	มีพื้นที่ใช้สอยให้แก่เด็ก	กองการศึกษา กองช่าง

ที่	โครงการ	วัตถุประสงค์	เป้าหมาย (ผลผลิตของโครงการ)	งบประมาณ					ตัวชี้วัด (KPI)	ผลที่คาดว่าจะ ได้รับ	หน่วยงาน รับผิดชอบ หลัก
				๒๕๖๖ (บาท)	๒๕๖๗ (บาท)	๒๕๖๘ (บาท)	๒๕๖๙ (บาท)	๒๕๗๐ (บาท)			
๓	โครงการก่อสร้างรั้วพร้อมประตูของศูนย์พัฒนาเด็กเล็กองค์การบริหารส่วนตำบลเมืองคง	๑. เพื่อป้องกันบริเวณศูนย์พัฒนาเด็กเล็ก ให้เป็นสัดส่วน มีความแข็งแรง คงทนได้มาตรฐาน ๒. เพื่อความปลอดภัยในชีวิตและทรัพย์สินของส่วนราชการและเด็กเล็ก ศูนย์พัฒนาองค์การบริหารส่วนตำบลเมืองคง	๑. รั้วสูง ๑.๕๐ - ๒.๕๐ เมตร ยาว ๑๓๐.๐๐ เมตร ๒. ประตู ๒ บาน ตามแบบอบต.เมืองคงกำหนด พร้อมป้ายประชาสัมพันธ์โครงการ ๑ ป้าย	๔๐๐,๐๐๐	๔๐๐,๐๐๐	๔๐๐,๐๐๐	๔๐๐,๐๐๐	๔๐๐,๐๐๐	ร้อยละ ๑๐๐ เด็กเล็ก ศพด. อบต.เมืองคง	๑. มีรั้วกันเป็นสัดส่วนของบริเวณ ศพด.องค์การบริหารส่วนตำบลเมืองคง ๒. ศพด.องค์การบริหารส่วนตำบลเมืองคงมีความปลอดภัยในชีวิตและทรัพย์สิน	กองการศึกษา กองช่าง
๔	โครงการก่อสร้างป้ายชื่อศูนย์พัฒนาเด็กเล็กองค์การบริหารส่วนตำบลเมืองคง	เพื่อให้ศูนย์พัฒนาเด็กเล็ก องค์การบริหารส่วนตำบลเมืองคงป้ายบอกชื่อสถานที่ชัดเจน มีความแข็งแรง คงทนได้มาตรฐาน	ป้ายขนาด ๕x๒.๕ เมตร จำนวน ๑ ป้าย ตามแบบ อบต.เมืองคงกำหนด	๑๐๐,๐๐๐	๑๐๐,๐๐๐	๑๐๐,๐๐๐	๑๐๐,๐๐๐	๑๐๐,๐๐๐	จำนวน ๑ ป้าย	ศูนย์พัฒนาเด็กเล็ก องค์การบริหารส่วนตำบลเมืองคงมีป้ายบ่งบอกชื่อสถานที่ชัดเจน มีความแข็งแรง คงทนได้มาตรฐาน	กองการศึกษา กองช่าง
๕	โครงการก่อสร้างหลังคาทางเดินศูนย์พัฒนาเด็กเล็ก องค์การบริหารส่วนตำบลเมืองคง	๑. เพื่อให้เด็กปฐมวัยในพื้นที่ตำบลเมืองคงมีหลังคาบังแดดกันฝนสำหรับทางเดิน ๒. มีความสะดวกปลอดภัยในชีวิตและทรัพย์สินของเด็กเล็กใน ศพด.อบต.เมืองคง	ตามแบบ อบต.เมืองคง กำหนด พร้อมป้ายประชาสัมพันธ์โครงการ ๑ ป้าย	๓๐๐,๐๐๐	๓๐๐,๐๐๐	๓๐๐,๐๐๐	๓๐๐,๐๐๐	๓๐๐,๐๐๐	ร้อยละ ๙๐ การใช้งาน ประโยชน์	๑. เด็กปฐมวัยในพื้นที่ตำบลเมืองคง มีหลังคาบังแดดกันฝนสำหรับทางเดิน ๒. มีความสะดวกปลอดภัยในชีวิตและทรัพย์สิน	กองการศึกษา กองช่าง

ที่	โครงการ	วัตถุประสงค์	เป้าหมาย (ผลผลิตของโครงการ)	งบประมาณ						ตัวชี้วัด (KPI)	ผลที่คาดว่าจะ ได้รับ	หน่วยงาน รับผิดชอบ หลัก
				๒๕๖๖ (บาท)	๒๕๖๗ (บาท)	๒๕๖๘ (บาท)	๒๕๖๙ (บาท)	๒๕๗๐ (บาท)	รวม			
๑๐	โครงการก่อสร้างหลังคา สนามปลูกหญ้าของศูนย์ พัฒนาเด็กเล็กองค์การ บริหารส่วนตำบลเมืองคง	เพื่อให้เด็กปฐมวัยใน พื้นที่ตำบลเมืองคงมี หลังคาที่กันแดดกันฝน	ขนาดกว้าง ๘.๐๐ เมตร ยาว ๑๕.๐๐ เมตร ตามแบบ อบต.เมืองคงกำหนด พร้อม ป้ายประชาสัมพันธ์โครงการ ๑ ป้าย	๒๐๐,๐๐๐	๒๐๐,๐๐๐	๒๐๐,๐๐๐	๒๐๐,๐๐๐	๒๐๐,๐๐๐	๒๐๐,๐๐๐	ร้อยละ ๙๐ การใช้ ประโยชน์	เด็กปฐมวัยใน พื้นที่ตำบลเมือง คงมีหลังคาที่กัน แดดกันฝน	กองการศึกษาฯ กองช่าง
๑๑	โครงการก่อสร้างราง ระบายน้ำ คสล. ของศูนย์ พัฒนาเด็กเล็กองค์การ บริหารส่วนตำบลเมืองคง	เพื่อระบายน้ำและ ป้องกันน้ำท่วมขัง	ขนาดกว้าง ๐.๓๐ เมตร ลึก ๐.๕๐ เมตร ยาว ๗๐.๐๐ เมตร หนา ๐.๑๐ เมตร ตาม แบบ อบต.เมืองคงกำหนด พร้อมป้ายประชาสัมพันธ์ โครงการ ๑ ป้าย	๒๐๐,๐๐๐	๒๐๐,๐๐๐	๒๐๐,๐๐๐	๒๐๐,๐๐๐	๒๐๐,๐๐๐	๒๐๐,๐๐๐	รางระบายน้ำ ยาว ๗๐ เมตร	การระบายน้ำ และป้องกันน้ำ ท่วมขังพื้นที่	กองการศึกษาฯ กองช่าง
รวม	๑๑ โครงการ	-	-	๒,๗๑๐,๐๐๐	๒,๗๑๐,๐๐๐	๒,๗๑๐,๐๐๐	๒,๗๑๐,๐๐๐	๒,๗๑๐,๐๐๐	๒,๗๑๐,๐๐๐	-	-	-

ก. ยุทธศาสตร์จังหวัดที่ ๓ เสริมสร้างและพัฒนาคน ชุมชน เมือง และการยกระดับการบริหารจัดการภาครัฐ เพื่อสังคมคุณภาพสูง

ข. ยุทธศาสตร์การพัฒนาของ อปท. ในเขตจังหวัดที่ ๒ ด้านการพัฒนาคุณภาพชีวิต

๕. ยุทธศาสตร์การพัฒนาคุณภาพชีวิตและสวัสดิการสังคม

๕.๑ แผนงานสังคมสงเคราะห์

แบบ ผ. ๐๒

ที่	โครงการ/กิจกรรม	วัตถุประสงค์	เป้าหมาย (ผลผลิตของโครงการ)	งบประมาณ					ตัวชี้วัด (KPI)	ผลลัพธ์ที่คาดว่าจะได้รับ	หน่วยงาน รับผิดชอบ หลัก
				๒๕๖๖ (บาท)	๒๕๖๗ (บาท)	๒๕๖๘ (บาท)	๒๕๖๙ (บาท)	๒๕๗๐ (บาท)			
๑	โครงการจัดหาที่อยู่อาศัยให้แก่ผู้สูงอายุ ผู้พิการ ผู้ด้อยโอกาส	๑. เพื่อพัฒนาคุณภาพชีวิตผู้สูงอายุ ผู้พิการ และผู้ด้อยโอกาส ๒. เพื่อแก้ไขปัญหาค่าเช่าที่แพงเกินไป ๓. เพื่อสงเคราะห์ผู้ด้อยโอกาส ผู้สูงอายุ ผู้พิการให้มีที่อยู่อาศัยที่ปลอดภัยในชีวิต	ผู้ด้อยโอกาสในพื้นที่ อย่างน้อยปีละ ๑ ครั้ง	๒๕๐,๐๐๐	๒๕๐,๐๐๐	๒๕๐,๐๐๐	๒๕๐,๐๐๐	๒๕๐,๐๐๐	ร้อยละ๙๐ ประชาชนที่ได้รับ ความช่วยเหลือ มีความพึงพอใจ	๑. ประชาชนมีคุณภาพชีวิต ที่ดีขึ้น ๑. สงเคราะห์ประชาชน ใหม่ที่อยู่อาศัยที่มั่นคง และปลอดภัยในชีวิต และปลอดภัยในชีวิต	สำนักปลัด
๒	โครงการแก้ไขปัญหาด้านอาชญากรรม โรคเอดส์ การละเมิดสิทธิเด็กและสตรี การขยายธุรกิจบริการทางเพศ	๑. เพื่อแก้ไขปัญหาเด็กและสตรีที่มี คุณภาพชีวิตที่ด้อย ๒. เพื่อให้ความรู้กับเด็กและสตรี ในเรื่องด้านต่างๆ	อย่างน้อยปีละ ๑ ครั้ง ตามโครงการ อบต.	๒๐,๐๐๐	๒๐,๐๐๐	๒๐,๐๐๐	๒๐,๐๐๐	ร้อยละ๙๐ ของเด็กและสตรี ที่มีความพึงพอใจ	๑. เด็กและสตรีมีคุณภาพ ชีวิตที่ดีขึ้น ๒. เด็กและสตรีมีความรู้ ในเรื่องด้านต่างๆ	สำนักปลัด	
๓	โครงการช่วยเหลือประชาชนผู้ประสบ ปัญหาด้านพัฒนาคุณภาพชีวิต	เพื่อให้ความช่วยเหลือประชาชนที่ ได้รับความเดือดร้อนหรือ ไม่สามารถช่วยเหลือตนเองได้ ในการดำรงชีวิต ตามอำนาจหน้าที่ ของ อบต.	ประชาชนในพื้นที่ ที่ได้รับความเดือดร้อน ด้านพัฒนาคุณภาพชีวิต	๒๐๐,๐๐๐	๒๐๐,๐๐๐	๒๐๐,๐๐๐	๒๐๐,๐๐๐	ร้อยละ๑๐๐ ผู้ได้รับการช่วยเหลือ มีความ พึงพอใจ	สามารถช่วยเหลือ ประชาชนที่เดือดร้อน มีคุณภาพชีวิตที่ดีขึ้น	สำนักปลัด	
รวม	๓ โครงการ		-	๔๗๐,๐๐๐	๔๗๐,๐๐๐	๔๗๐,๐๐๐	๔๗๐,๐๐๐	๔๗๐,๐๐๐	-	-	-

ก. ยุทธศาสตร์จังหวัดที่ ๓ เสริมสร้างและพัฒนาคน ชุมชน เมือง และการยกระดับการบริหารจัดการภาครัฐ เพื่อสังคมคุณภาพสูง

ข. ยุทธศาสตร์การพัฒนาของ อปท. ในเขตจังหวัดที่ ๒ ด้านการพัฒนาคุณภาพชีวิต

๕. ยุทธศาสตร์การพัฒนาด้านคุณภาพชีวิตและสวัสดิการสังคม

๕.๒ แผนงานสร้างความเข้มแข็งของชุมชน

แบบ ผ. ๐๒

ที่	โครงการ/กิจกรรม	วัตถุประสงค์	เป้าหมาย (ผลผลิตของโครงการ)	งบประมาณ						ตัวชี้วัด (KPI)	ผลลัพธ์ที่คาดว่าจะได้รับ	หน่วยงาน รับผิดชอบ
				๒๕๖๖ (บาท)	๒๕๖๗ (บาท)	๒๕๖๘ (บาท)	๒๕๖๙ (บาท)	๒๕๗๐ (บาท)				
๑	โครงการส่งเสริมกิจกรรมผู้สูงอายุ	เพื่อเสริมสร้างความสัมพันธ์อันดี ผู้สูงอายุด้วยกันและบุคคลใน ครอบครัว	ผู้สูงอายุในพื้นที่ จัด ๑ ครั้ง/ปี	๕๐,๐๐๐	๕๐,๐๐๐	๕๐,๐๐๐	๕๐,๐๐๐	๕๐,๐๐๐	ร้อยละ ๙๐	ผู้สูงอายุได้รับการเอา ใจใส่และมีความสัมพันธ์ ที่ดีกับบุคคลในครอบครัว	สำนักปลัด กองสาธารณสุข	
๒	โครงการส่งเสริมอาชีพผู้สูงอายุ	๑. เพื่อให้ผู้สูงอายุ สร้างรายได้ ๒. เพื่อให้พึ่งพาตนเองและใช้ เวลาว่างให้เกิดประโยชน์	ผู้สูงอายุ ๕๐ คน จัด ๑ ครั้ง/ปี	๓๐,๐๐๐	๓๐,๐๐๐	๓๐,๐๐๐	๓๐,๐๐๐	๓๐,๐๐๐	ร้อยละ ๙๐	๑. ผู้สูงอายุมีรายได้เสริม ๒. สามารถพึ่งพาตนเองได้ และใช้เวลาว่างให้เกิด ประโยชน์มีคุณค่า	สำนักปลัด	
๓	โครงการส่งเสริมอาชีพผู้พิการ	๑. เพื่อให้ผู้พิการ สร้างรายได้ ๒. เพื่อส่งเสริมพึ่งพาตนเอง และใช้เวลาว่างให้เกิดประโยชน์	ผู้พิการ ๕๐ คน จัด ๑ ครั้ง/ปี	๓๐,๐๐๐	๓๐,๐๐๐	๓๐,๐๐๐	๓๐,๐๐๐	๓๐,๐๐๐	ร้อยละ ๙๐	๑. ผู้พิการมีรายได้เสริม ๒. สามารถพึ่งพาตนเองได้ และใช้เวลาว่างให้เกิด ประโยชน์มีคุณค่า	สำนักปลัด	
๔	โครงการส่งเสริมอาชีพผู้ด้อยโอกาส / ผู้ติดเชื้อ HIV	๑. เพื่อให้ผู้ด้อยโอกาส/ผู้ติดเชื้อ สร้างรายได้จากอาชีพ ๒. เพื่อให้สามารถพึ่งพาตนเอง และใช้เวลาว่างให้เกิดประโยชน์	ผู้ด้อยโอกาส จำนวน ๕๐ คน จัด ๑ ครั้ง/ปี	๓๐,๐๐๐	๓๐,๐๐๐	๓๐,๐๐๐	๓๐,๐๐๐	๓๐,๐๐๐	ร้อยละ ๙๐	๑. ผู้ด้อยโอกาส/ผู้ติดเชื้อ HIV มีรายได้เสริม ๒. สามารถพึ่งพาตนเองได้ และใช้เวลาว่างให้เกิด ประโยชน์มีคุณค่า	สำนักปลัด	

ที่	โครงการ/กิจกรรม	วัตถุประสงค์	เป้าหมาย (ผลผลิตของโครงการ)	งบประมาณ					ตัวชี้วัด (KPI)	ผลลัพธ์ที่คาดว่าจะได้รับ	หน่วยงาน รับผิดชอบ หลัก
				๒๕๖๖ (บาท)	๒๕๖๗ (บาท)	๒๕๖๘ (บาท)	๒๕๖๙ (บาท)	๒๕๗๐ (บาท)			
๕	โครงการพัฒนาศักยภาพผู้สูงอายุ	เพื่อส่งเสริมศักยภาพของผู้สูงอายุ ทั้งร่างกายและจิตใจให้เข้มแข็ง ก่อเกิดสัมพันธภาพที่ดีกับวัยเดียวกัน	ผู้สูงอายุในพื้นที่ จัดปีละ ๑ ครั้ง	๕๐๐,๐๐๐	๕๐๐,๐๐๐	๕๐๐,๐๐๐	๕๐๐,๐๐๐	๕๐๐,๐๐๐	ร้อยละ ๙๐ ผู้ร่วมโครงการ มีความพึงพอใจ	ผู้สูงอายุมีร่างกายจิตใจ ที่เข้มแข็ง และก่อให้เกิด ความสัมพันธ์อันดีกับวัย เดียวกัน	สำนักปลัด กองสาธารณสุขฯ
๖	โครงการส่งเสริมประเพณีของดีเมืองคง	เพื่อส่งเสริมการอนุรักษ์ของดี ต่างๆ ของเมืองคงไว้ให้คนรุ่นหลัง สืบต่อไป	ประชาชนในพื้นที่ จัดปีละ ๑ ครั้ง	๕๐,๐๐๐	๕๐,๐๐๐	๕๐,๐๐๐	๕๐,๐๐๐	๕๐,๐๐๐	ร้อยละ ๙๐ ของประชาชน มีความพึงพอใจ	ประชาชนมีการรักษา อนุรักษ์ ของดีเมืองคง ให้กับรุ่นหลังสืบต่อไป	สำนักปลัด
๗	ส่งเสริมสนับสนุนผลิตภัณฑ์ OTOP และการบรรจุภัณฑ์	๑. เพื่อส่งเสริมผลิตภัณฑ์ OTOP ที่ผลิตในชุมชนสู่การขยายภายนอก ๒. เพื่อให้ประชาชนพึ่งพาตนเอง และใช้เวลาว่างให้เกิดประโยชน์	กลุ่มอาชีพต่างๆมีการ ส่งเสริมอย่างน้อย ปีละ ๑ ครั้ง	๕๐,๐๐๐	๕๐,๐๐๐	๕๐,๐๐๐	๕๐,๐๐๐	๕๐,๐๐๐	ร้อยละ ๙๐ ผู้ได้รับประโยชน์	๑. ประชาชนมีรายได้ จากผลิตภัณฑ์ OTOP ๒. ประชาชนพึ่งพาตนเอง ใช้เวลาว่างเป็นประโยชน์	สำนักปลัด
๘	โครงการส่งเสริมอาชีพสตรีและครอบครัว	๑. เพื่อส่งเสริมให้สตรีได้มีอาชีพ เสริมใช้เวลากว่างเป็นประโยชน์ ๒. สร้างรายได้เพิ่มขึ้นในครัวเรือน	สตรีในตำบลเมืองคง จำนวน ๕๐ คน	๓๐,๐๐๐	๓๐,๐๐๐	๓๐,๐๐๐	๓๐,๐๐๐	๓๐,๐๐๐	ร้อยละ ๙๐ ของสตรีที่เข้าร่วม มีความพึงพอใจ	สตรีได้มีรายได้ และสามารถเลี้ยงดู ตัวเองและครอบครัวได้	สำนักปลัด
รวม	๘ โครงการ	-	-	๒๗๒๐,๐๐๐	๒๗๒๐,๐๐๐	๒๗๒๐,๐๐๐	๒๗๒๐,๐๐๐	๒๗๒๐,๐๐๐	-	-	-

- ก. ยุทธศาสตร์จังหวัดที่ ๑ ส่งเสริม พัฒนา และยกระดับด้านการเกษตร และเกษตรแปรรูปมูลค่าสูง และ
 ที่ ๒ ส่งเสริม พัฒนา โครงสร้างพื้นฐาน เพื่อยกระดับเศรษฐกิจ การท่องเที่ยว การค้า การลงทุน อุตสาหกรรม เศรษฐกิจ BCG และเขตเศรษฐกิจพิเศษ
 ข. ยุทธศาสตร์การพัฒนาของ อบท.โมเขตจังหวัดที่ ๓ ด้านการพัฒนาการเกษตร
 บ. ยุทธศาสตร์การพัฒนาด้านเกษตรกรรม เศรษฐกิจและพาณิชย์กรรม
 บ.๑ แผนงานการเกษตร

ที่	โครงการ/กิจกรรม	วัตถุประสงค์	เป้าหมาย (ผลผลิตของโครงการ)	งบประมาณ					ตัวชี้วัด (KPI)	ผลลัพธ์ที่คาดว่าจะได้รับ	หน่วยงาน รับผิดชอบ หลัก
				๒๕๖๖ (บาท)	๒๕๖๗ (บาท)	๒๕๖๘ (บาท)	๒๕๖๙ (บาท)	๒๕๗๐ (บาท)			
๑	โครงการจัดทำแผนพัฒนาการเกษตร ประจำปีตำบล	เพื่อพัฒนาการแก้ปัญหา ความต้องการของเกษตรกร ในพื้นที่ให้เป็นรูปธรรมใช้ข้อมูล ในการพัฒนาพื้นที่เกษตร	จัดทำและทบทวน แผนพัฒนาเกษตร ปีละ ๑ ครั้ง	๑๐,๐๐๐	๑๐,๐๐๐	๑๐,๐๐๐	๑๐,๐๐๐	๑๐,๐๐๐	ร้อยละ๙๐ ของเกษตรกร ได้รับประโยชน์ นำไปใช้ได้	ได้รับทราบปัญหา ความต้องการของ เกษตรกรสามารถนำผล ที่ได้มาแก้ไขและปรับ ปรุงการเกษตร	กองส่งเสริม การเกษตร
๒	โครงการส่งเสริมการปลูกพืชฤดูแล้ง	เพื่อส่งเสริมให้เกษตรกร มีรายได้ เพิ่มขึ้นในช่วงหลังฤดูเก็บเกี่ยว ข้าวปี และเพิ่มรายได้	เกษตรกร ๑๘ หมู่บ้าน จัดทำพันธุ์พืชสำหรับ ปลูกในฤดูแล้งปีละครั้ง	๓๐,๐๐๐	๓๐,๐๐๐	๓๐,๐๐๐	๓๐,๐๐๐	๓๐,๐๐๐	ร้อยละ๙๐ของ เกษตรกรที่รับ ประโยชน์ มีรายได้เพิ่มขึ้น	เกษตรกรมีรายได้เพิ่ม ในช่วงฤดูแล้งจากปลูก พืชต่างฤดู	กองส่งเสริม การเกษตร
๓	โครงการส่งเสริมและจัดทำพันธุ์ข้าวปลูก พันธุ์ดี	เพื่อส่งเสริมจัดทำพันธุ์ข้าวปลูก ให้เกษตรกรได้ปลูกในฤดูทำนา	เกษตรกร ๑๘ หมู่บ้าน จัดทำพันธุ์ข้าวปลูก ปีละครั้ง	๓๐๐,๐๐๐	๓๐๐,๐๐๐	๓๐๐,๐๐๐	๓๐๐,๐๐๐	๓๐๐,๐๐๐	ร้อยละ๙๐ ของเกษตรกร ที่รับประโยชน์ พึงพอใจ	เกษตรกรมีพันธุ์ข้าว ที่ดีสำหรับเพาะปลูก ในช่วงฤดูทำนาปี	กองส่งเสริม การเกษตร
๔	โครงการส่งเสริมเกษตรด้านการประมง	เพื่อส่งเสริมให้เกษตรกรมีอาชีพ เสริมจากเลี้ยงสัตว์น้ำ และสร้าง รายได้เพิ่มขึ้น	เกษตรกร ๑๘ หมู่บ้าน จัดทำพันธุ์สัตว์น้ำ ปีละครั้ง	๑๐๐,๐๐๐	๑๐๐,๐๐๐	๑๐๐,๐๐๐	๑๐๐,๐๐๐	๑๐๐,๐๐๐	ร้อยละ๙๐ ของเกษตรกร ที่รับประโยชน์ พึงพอใจ	เกษตรกร มีรายได้ จากอาชีพเสริมด้าน การประมง	กองส่งเสริม การเกษตร
๕	โครงการจัดทำข้อมูล และ บริการ เทคโนโลยี ด้านการเกษตร	เพื่อประชาสัมพันธ์ให้เกษตรกร ทราบข้อมูลข่าวสาร เทคโนโลยี ด้านการเกษตร ที่ทันสมัยเสมอ	จัดทำสื่อต่างๆ ข้อมูล เทคโนโลยี ด้านเกษตร เกษตรกร ๑๘ หมู่บ้าน อย่างน้อยปีละครั้ง	๑๐,๐๐๐	๑๐,๐๐๐	๑๐,๐๐๐	๑๐,๐๐๐	๑๐,๐๐๐	ร้อยละ๙๐ เกษตรกรมีได้ ประโยชน์ พึงพอใจ	เกษตรกรได้รับ ทราบข้อมูลข่าวสาร การเกษตร	กองส่งเสริม การเกษตร

ที่	โครงการ/กิจกรรม	วัตถุประสงค์	เป้าหมาย (ผลผลิตของโครงการ)	งบประมาณ					ตัวชี้วัด (KPI)	ผลลัพธ์ที่คาดว่าจะได้รับ	หน่วยงาน รับผิดชอบ หลัก
				๒๕๖๖ (บาท)	๒๕๖๗ (บาท)	๒๕๖๘ (บาท)	๒๕๖๙ (บาท)	๒๕๗๐ (บาท)			
๖	โครงการส่งเสริมการบำรุงดินด้วย ปุ๋ยพืชสด	เพื่อส่งเสริมให้เกษตรกรได้รู้ การใช้ปุ๋ยพืชสดในการปรับปรุง บำรุงดิน ให้มีคุณภาพเหมาะสม การเพาะปลูกพืช	เกษตรกรทั้ง ๑๘ หมู่ อย่างน้อยปีละครั้ง	๑๐๐,๐๐๐	๑๐๐,๐๐๐	๑๐๐,๐๐๐	๑๐๐,๐๐๐	๑๐๐,๐๐๐	ร้อยละ๕๐ เกษตรกรที่รับ ประโยชน์ พึงพอใจ	สามารถปรับปรุงสภาพ ดินของเกษตรกร ได้ดี เหมาะแก่การเพาะปลูก	กองส่งเสริม การเกษตร
๗	โครงการส่งเสริมเกษตรกรอินทรีย์ ชีวภาพ	เพื่อส่งเสริมเกษตรกรการใช้ สารเคมี และนำมาทำเกษตรอินทรีย์ ชีวภาพ ลดต้นทุนการผลิต ได้ลดต้นทุนการผลิต	เกษตรกรทั้ง ๑๘ หมู่ อย่างน้อยปีละครั้ง	๑๐๐,๐๐๐	๑๐๐,๐๐๐	๑๐๐,๐๐๐	๑๐๐,๐๐๐	๑๐๐,๐๐๐	ร้อยละ๕๐ เกษตรกรที่รับ ประโยชน์ พึงพอใจ	เกษตรกรเห็นความ สำคัญในการใช้ปุ๋ย อินทรีย์ชีวภาพและ ลดต้นทุนการผลิต และปลอดภัยจากเคมี	กองส่งเสริม การเกษตร
๘	โครงการเพิ่มศักยภาพคณะกรรมการ บริหารศูนย์บริการและถ่ายทอด เทคโนโลยีการเกษตร ประจำตำบล (พร้อมเครือข่าย)	เพื่อเพิ่มประสิทธิภาพด้านความรู้ และแนวทางการปฏิบัติงาน ของคณะกรรมการฯ	คณะกรรมการ บริหารศูนย์บริการและ ถ่ายทอดเทคโนโลยีฯ ปีละ ๑ ครั้ง	๔๐๐,๐๐๐	๔๐๐,๐๐๐	๔๐๐,๐๐๐	๔๐๐,๐๐๐	๔๐๐,๐๐๐	ร้อยละ ๑๐๐ คณะกรรมการฯ เข้าร่วมโครงการ	คณะกรรมการมี ประสิทธิภาพในการ ปฏิบัติงานที่	กองส่งเสริม การเกษตร
๙	โครงการเพิ่มศักยภาพเกษตรกร ๔ ด้าน(พืช/ประมง/ปศุสัตว์/ดิน)	เพื่อให้เกษตรกรมีความรู้และ ประสิทธิภาพในการประกอบ อาชีพด้านต่างๆทางการเกษตร	อบรมเกษตรกร จำนวน ๑ รุ่น/ปี	๕๐,๐๐๐	๕๐,๐๐๐	๕๐,๐๐๐	๕๐,๐๐๐	๕๐,๐๐๐	ร้อยละ๑๐๐ของ เกษตรกรเข้าร่วม โครงการมีความ พึงพอใจ	เกษตรกรมีความรู้ใน การประกอบอาชีพ	กองส่งเสริม การเกษตร
๑๐	โครงการจัดตั้งศูนย์การเรียนรู้เศรษฐกิจ พอเพียง	เพื่อให้มีศูนย์บริการฯ รองรับ เกษตรกรและประชาชน ได้อย่าง ทั่วถึง และมีประสิทธิภาพ	ศูนย์การเรียนรู้ เศรษฐกิจพอเพียง	๓๐๐,๐๐๐	๓๐๐,๐๐๐	๓๐๐,๐๐๐	๓๐๐,๐๐๐	๓๐๐,๐๐๐	ร้อยละ๕๐ ผู้ใช้บริการศูนย์ฯ มีความพึงพอใจ	มีศูนย์ฯให้บริการกับ เกษตรกรและประชาชน ได้อย่างทั่วถึง	กองส่งเสริม การเกษตร
๑๑	โครงการส่งเสริมกิจกรรมยุวเกษตรกร	เพื่อให้เยาวชนในพื้นที่มีความรู้ ด้านเกษตร ทักษะ การทำเกษตร และสร้างจิตสำนึกรักการเกษตร	กลุ่มยุวเกษตรกร อย่างน้อยปีละครั้ง	๑๐๐,๐๐๐	๑๐๐,๐๐๐	๑๐๐,๐๐๐	๑๐๐,๐๐๐	๑๐๐,๐๐๐	ร้อยละ๕๐ของ ยุวเกษตรกรที่ เข้าร่วมกิจกรรม	สร้างจิตสำนึกรักใน อาชีพด้านการเกษตร ให้แก่วัยรุ่น	กองส่งเสริม การเกษตร
๑๒	โครงการส่งเสริมและพัฒนาอาชีพ เกษตรกร เพื่อบรรเทาสาธารณภัย ในพื้นที่ตำบลเมืองคง	๑. เพื่อให้ประชาชนใน พื้นที่มีรายได้เพิ่มขึ้น ๒. เพื่อให้เกิดการสร้างงาน มีงานทำอย่างทั่วถึง	เกษตรกรในพื้นที่ อย่างน้อยปีละ ๓ ครั้ง	๑๐๐,๐๐๐	๑๐๐,๐๐๐	๑๐๐,๐๐๐	๑๐๐,๐๐๐	๑๐๐,๐๐๐	ร้อยละ๕๐ของ เกษตรกรผู้รับผล กระทบมีความ พึงพอใจ	เกษตรกรผู้รับผลกระทบ มีรายได้จากอาชีพ	กองส่งเสริม การเกษตร หน่วยงานอื่น ที่เกี่ยวข้อง

ที่	โครงการ/กิจกรรม	วัตถุประสงค์	เป้าหมาย (ผลผลิตของโครงการ)	งบประมาณ					ตัวชี้วัด (KPI)	ผลลัพธ์ที่คาดว่าจะได้รับ	หน่วยงาน รับผิดชอบ หลัก
				๒๕๖๖ (บาท)	๒๕๖๗ (บาท)	๒๕๖๘ (บาท)	๒๕๖๙ (บาท)	๒๕๗๐ (บาท)			
๑๓	โครงการส่งเสริมอาชีพการเพาะเห็ด	เพื่อส่งเสริมให้เกษตรกรและประชาชนมีอาชีพ สร้างรายได้ ให้แก่ประชาชนในพื้นที่ ตำบลเมืองคง	เกษตรกรหรือประชาชนในพื้นที่ ตำบลเมืองคง	๒๐๐,๐๐๐	๒๐๐,๐๐๐	๒๐๐,๐๐๐	๒๐๐,๐๐๐	ร้อยละ ๙๐ ของเกษตรกรหรือประชาชนที่เข้าร่วมได้รับประโยชน์ มีความพึงพอใจ	เกษตรกรหรือประชาชนมีความรู้ สร้างรายได้จากเพาะเห็ด	กองส่งเสริม การเกษตร	
๑๔	โครงการส่งเสริมการปลูกพืชผสมผสาน ๑๐ อย่าง ทางเลือกใหม่	เพื่อส่งเสริมให้เกษตรกรหรือประชาชนมีอาชีพและสร้างรายได้ให้แก่ประชาชนในภาย ตำบลเมืองคง	ประชาชนในพื้นที่ ตำบลเมืองคง	๕๐,๐๐๐	๕๐,๐๐๐	๕๐,๐๐๐	๕๐,๐๐๐	ร้อยละ ๙๐ ของประชาชนที่เข้าร่วมได้รับประโยชน์ มีความพึงพอใจ	เกษตรกรหรือประชาชนมีความรู้ได้ นำสร้างรายได้จากการเพาะปลูกพืชต่างๆ	กอง ส่งเสริม การเกษตร	
๑๕	โครงการส่งเสริมการเลี้ยงไก่พื้นเมือง	เพื่อส่งเสริมให้เกษตรกรหรือประชาชนในพื้นที่ ได้มีอาชีพ ในการเลี้ยงไก่พื้นเมือง	ประชาชนในพื้นที่ ตำบลเมืองคง	๒๐๐,๐๐๐	๒๐๐,๐๐๐	๒๐๐,๐๐๐	๒๐๐,๐๐๐	ร้อยละ ๙๐ ของประชาชนที่เข้าร่วมได้รับประโยชน์ มีความพึงพอใจ	เกษตรกร หรือประชาชนมีความรู้ได้ นำสร้างรายได้จากการเลี้ยงไก่พื้นเมือง	กอง ส่งเสริม การเกษตร	
๑๖	โครงการส่งเสริมการปลูกพืชผัก รั้วกินได้	เพื่อเป็นการส่งเสริมให้เกษตรกรหรือประชาชนมีความเป็นอยู่ตามแนวทางเศรษฐกิจพอเพียง กินในสิ่งที่ปลูก แลกเปลี่ยน และสร้างรายได้	ประชาชนในพื้นที่ ตำบลเมืองคง	๕๐,๐๐๐	๕๐,๐๐๐	๕๐,๐๐๐	๕๐,๐๐๐	ร้อยละ ๙๐ ของประชาชนที่เข้าร่วมได้รับประโยชน์ มีความพึงพอใจ	เกษตรกรหรือประชาชนมีความเป็นอยู่พอเพียง ตามแนวทางเศรษฐกิจเพียงพอ	กอง ส่งเสริม การเกษตร	
๑๗	โครงการช่วยเหลือประชาชนผู้ประสบปัญหาด้านเกษตรกร	เพื่อช่วยเหลือประชาชนที่ได้รับ ความเดือดร้อน ของเกษตรกรในพื้นที่ ให้มีคุณภาพชีวิตดีขึ้น เป็นไปตามอำนาจหน้าที่ อบต.	ประชาชนในพื้นที่ ตำบลเมืองคง	๒๐๐,๐๐๐	๒๐๐,๐๐๐	๒๐๐,๐๐๐	๒๐๐,๐๐๐	ร้อยละ ๙๐ ของประชาชนที่ได้รับผลกระทบจากความพึงพอใจ	ประชาชนที่ได้รับผลกระทบในพื้นที่ของเกษตรกร ในพื้นที่มีคุณภาพชีวิตดีขึ้น	กองส่งเสริม การเกษตร	
รวม	จำนวน ๑๗ โครงการ	-	-	๒,๓๐๐,๐๐๐	๒,๓๐๐,๐๐๐	๒,๓๐๐,๐๐๐	๒,๓๐๐,๐๐๐	-	-	-	

- ก. ยุทธศาสตร์จังหวัดที่ ๑ ส่งเสริม พัฒนา และยกระดับด้านบริการเกษตร และเกษตรแปรรูปมูลค่าสูง และ
 ที่ ๒ ส่งเสริม พัฒนา โครงสร้างพื้นฐาน เพื่อยกระดับเศรษฐกิจ การท่องเที่ยว การค้า การลงทุน อุตสาหกรรม เศรษฐกิจ BCG และเขตเศรษฐกิจพิเศษ
- ข. ยุทธศาสตร์การพัฒนาของ อบท. ในเขตจังหวัดที่ ๓ ด้านการพัฒนาบริการเกษตร
๒. ยุทธศาสตร์การพัฒนาด้านเกษตรกรรม เศรษฐกิจและพาณิชย์กรรม
- ๒๒ แผนงานอุตสาหกรรมและการโยธา

ที่	โครงการ/กิจกรรม	วัตถุประสงค์	เป้าหมาย (ผลผลิตของโครงการ)	งบประมาณ					ผลสัมฤทธิ์ที่คาดว่าจะได้รับ	หน่วยงาน รับผิดชอบ
				๒๕๖๖ (บาท)	๒๕๖๗ (บาท)	๒๕๖๘ (บาท)	๒๕๖๙ (บาท)	๒๕๗๐ (บาท)		
๑	โครงการก่อสร้างศูนย์อนุรักษ์พันธุ์กรรมพืช อันเนื่องมาจากพระราชดำริ สมเด็จพระกนิษฐาธิราชเจ้า กรมสมเด็จพระเทพรัตนราชสุดาฯ สยามบรมราชกุมารี	๑. เพื่อเพิ่มโอกาสการให้บริการประชาชนเกี่ยวกับการอนุรักษ์พันธุ์กรรมพืชของหน่วยงาน ๒. เพื่อให้ประชาชนได้ศึกษา และเพิ่มความรู้การอนุรักษ์พันธุ์กรรมพืช และได้ประโยชน์แหล่งเรียนรู้ใหม่ในพื้นที่	ขนาดกว้าง ๕.๐๐ เมตร ยาว ๙.๐๐ เมตร ตามแบบ อบต.เมืองคง กำหนด พร้อมป้าย ประชาสัมพันธ์โครงการ ๑ ป้าย	๕๐๐,๐๐๐ (บาท)	๕๐๐,๐๐๐ (บาท)	๕๐๐,๐๐๐ (บาท)	๕๐๐,๐๐๐ (บาท)	๕๐๐,๐๐๐ (บาท)	อาคาร ๑ หลัง ร้อยละ ๑๐๐ การใช้ประโยชน์ให้เกิดประโยชน์อย่างมีประสิทธิภาพ	กองส่งเสริม การเกษตร กองช่าง
๒	โครงการก่อสร้างโรงเก็บวัสดุอุปกรณ์การเกษตร	๑. เพื่อเพิ่มโอกาสเก็บอุปกรณ์การเกษตร ต่างๆ ขององค์กร ๒. เพื่อป้องกันการสูญหายของวัสดุอุปกรณ์การเกษตร สำหรับการส่งเสริมการค้าเกษตร	ขนาดกว้าง ๓.๐๐ เมตร ยาว ๓.๐๐ เมตร ตามแบบ อบต.เมืองคง กำหนด พร้อมป้าย ประชาสัมพันธ์โครงการ ๑ ป้าย	๓๐๐,๐๐๐ (บาท)	๓๐๐,๐๐๐ (บาท)	๓๐๐,๐๐๐ (บาท)	๓๐๐,๐๐๐ (บาท)	๓๐๐,๐๐๐ (บาท)	อาคาร ๑ หลัง ร้อยละ ๑๐๐ การใช้ประโยชน์	กองส่งเสริม การเกษตร กองช่าง
๓	โครงการก่อสร้างโรงเรือนเพาะชำกล้าไม้	๑. เพื่อเพิ่มโรงเรือนเพาะชำกล้าไม้ ๒. เพื่อใช้พื้นที่เหมาะสมเพาะกล้าสำหรับบริการประชาชนพันธุ์ไม้ต่างๆ ที่เพิ่มพื้นที่สีเขียวในพื้นที่	ขนาดกว้าง ๕.๐๐ เมตร ยาว ๑๐.๐๐ เมตร ตามแบบ อบต.เมืองคง กำหนด	๕๐,๐๐๐ (บาท)	๕๐,๐๐๐ (บาท)	๕๐,๐๐๐ (บาท)	๕๐,๐๐๐ (บาท)	๕๐,๐๐๐ (บาท)	โรงเรือนเพาะชำ ๑ หลัง ร้อยละ ๑๐๐ การใช้ประโยชน์	กองส่งเสริม การเกษตร กองช่าง
รวม	จำนวน ๓ โครงการ	-	-	๘๕๐,๐๐๐	๘๕๐,๐๐๐	๘๕๐,๐๐๐	๘๕๐,๐๐๐	๘๕๐,๐๐๐	-	-

- ก. ยุทธศาสตร์จังหวัดที่ ๑ การพัฒนาและเพิ่มขีดความสามารถในการแข่งขันทางเศรษฐกิจ
 ข. ยุทธศาสตร์การพัฒนาของ อปท. ในเขตจังหวัดที่ ๗ ด้านการพัฒนาการท่องเที่ยว ศาสนา-วัฒนธรรม ประเพณี และกีฬา
 ค. ยุทธศาสตร์การกีฬาและนันทนาการและการท่องเที่ยว
 ๗.๑ แผนงานการศาสนาวัฒนธรรมและนันทนาการ

ที่	โครงการ/กิจกรรม	วัตถุประสงค์	เป้าหมาย (ผลผลิตของโครงการ)	งบประมาณ					ตัวชี้วัด (KPI)	ผลลัพธ์ที่คาดว่าจะได้รับ	หน่วยงาน รับผิดชอบ หลัก
				๒๕๖๖ (บาท)	๒๕๖๗ (บาท)	๒๕๖๘ (บาท)	๒๕๖๙ (บาท)	๒๕๗๐ (บาท)			
๑	โครงการกีฬาตำบลเมืองคงด้านกีฬาสเปกตูลาร์	เพื่อเสริมสร้างความสัมพันธ์อันดีระหว่างหมู่บ้าน / ประชาชน มีสุขภาพที่แข็งแรง	ประชาชนทั้ง ๑๘ หมู่ โดยจัดการแข่งขัน ปีละ ๑ ครั้ง	๒๐๐,๐๐๐	๒๐๐,๐๐๐	๒๐๐,๐๐๐	๒๐๐,๐๐๐	๒๐๐,๐๐๐	ร้อยละ ๖๐ ของประชาชน ๑๘ หมู่บ้าน	ประชาชนมีความสัมพันธ์อันดี และมีสุขภาพร่างกายที่แข็งแรง	กองการศึกษา
๒	โครงการกีฬาท้องถิ่นสัมพันธ์อำเภอคง	เพื่อเสริมสร้างความสัมพันธ์อันดีระหว่างองค์กร ประชาชน อำเภอคง มีสุขภาพที่แข็งแรง	ประชาชนทั้ง ๑๘ หมู่ โดยจัดการแข่งขัน ปีละ ๑ ครั้ง	๑๐๐,๐๐๐	๑๐๐,๐๐๐	๑๐๐,๐๐๐	๑๐๐,๐๐๐	๑๐๐,๐๐๐	ร้อยละ ๖๐ ของประชาชน	ประชาชนมีความสัมพันธ์อันดี และมีสุขภาพร่างกายที่แข็งแรง	กองการศึกษา
๓	โครงการจัดตั้งศูนย์ส่งเสริมสุขภาพและกีฬาในตำบล	เพื่อส่งเสริมให้เด็กและเยาวชนมีสุขภาพแวลด้อม ที่สร้างเสริมสุขภาพและการออกกำลังกาย	สถานเด็กและเยาวชน ตำบลเมืองคง เด็กและเยาวชนในเขต รับผิดชอบ	๑๐,๐๐๐	๑๐,๐๐๐	๑๐,๐๐๐	๑๐,๐๐๐	๑๐,๐๐๐	ร้อยละ ๑๐๐ ของเด็กและเยาวชนที่เข้ากิจกรรม	เด็กและเยาวชนมีความสัมพันธ์อันดีและมีสุขภาพร่างกายแข็งแรง	กองการศึกษา
รวม	๓ โครงการ	-	-	๓๑๐,๐๐๐	๓๑๐,๐๐๐	๓๑๐,๐๐๐	๓๑๐,๐๐๐	๓๑๐,๐๐๐	-	-	-

- ก. ยุทธศาสตร์จังหวัดที่ ๔ ยกระดับบริหารจัดการทรัพยากรธรรมชาติและสิ่งแวดล้อมให้สมดุลและยั่งยืน
 ข. ยุทธศาสตร์การพัฒนาของ อปท. ในเขตจังหวัดที่ ๑ ด้านโครงการตามพระราชดำริ ที่ ๓ ด้านการพัฒนาเศรษฐกิจ และที่ ๔ ด้านการพัฒนาเมือง
 ค. ยุทธศาสตร์การพัฒนาทรัพยากรธรรมชาติและสิ่งแวดล้อม

๔.๑ แผนงานภาคยุทธ

ที่	โครงการ/กิจกรรม	วัตถุประสงค์	เป้าหมาย (ผลผลิตของโครงการ)	งบประมาณ				ตัวชี้วัด (KPI)	ผลลัพธ์ที่คาดว่าจะได้รับ	หน่วยงาน รับผิดชอบ หลัก
				๒๕๖๖ (บาท)	๒๕๖๗ (บาท)	๒๕๖๘ (บาท)	๒๕๖๙ (บาท)			
๑	โครงการปลูกต้นไม้ เนื่องในวันต้นไม้ประจำปีแห่งชาติ	๑. เพื่อให้ประชาชนตระหนักถึงความสำคัญป่าไม้กับวิถีชีวิต ๒. เพื่อเพิ่มพื้นที่ป่าไม้ในพื้นที่ ๓. เพื่อสิ่งแวดล้อมดีขึ้นจากต้นไม้	พื้นที่รับผิดชอบตามเป้าหมาย ปีละ ๑ ครั้ง	๑๐๐,๐๐๐	๑๐๐,๐๐๐	๑๐๐,๐๐๐	๑๐๐,๐๐๐	ร้อยละ ๖๐ ของต้นไม้ที่ตัดรอด	๑. ประชาชนตระหนักถึงความสำคัญป่าไม้ ๒. เพิ่มพื้นที่ป่าไม้ในพื้นที่ ๓. สิ่งแวดล้อมดีขึ้น	กองส่งเสริม การเกษตร
๒	โครงการท่องเที่ยว รักษ์พื้นที่เขียว รวมใจรักดี	๑. เพื่อให้ประชาชนตระหนักถึงความสำคัญป่าไม้กับวิถีชีวิต ๒. เพื่อเพิ่มพื้นที่ป่าไม้ในพื้นที่ ๓. เพื่อสิ่งแวดล้อมดีขึ้นจากต้นไม้	พื้นที่รับผิดชอบ เป้าหมาย อย่างน้อยปีละ ๑ ครั้ง	๑๐๐,๐๐๐	๑๐๐,๐๐๐	๑๐๐,๐๐๐	๑๐๐,๐๐๐	ร้อยละ ๖๐ ของต้นไม้ที่ตัดรอด	๑. ประชาชนตระหนักถึงความสำคัญป่าไม้ ๒. เพิ่มพื้นที่ป่าไม้ในพื้นที่ ๓. สิ่งแวดล้อมดีขึ้น	กองส่งเสริม การเกษตร
๓	โครงการปลูกหญ้าแฝกอนุรักษ์ผืนดินและน้ำตามพระราชดำริ	๑. เพื่อป้องกันการพังทลายของหน้าดินแหล่งน้ำต่างๆ ๒. เพื่อรักษาสภาพแหล่งน้ำไม่ให้ตื้นเขินได้	พื้นที่รับผิดชอบ เป้าหมาย อย่างน้อยปีละ ๑ ครั้ง	๒๐,๐๐๐	๒๐,๐๐๐	๒๐,๐๐๐	๒๐,๐๐๐	ร้อยละ ๗๐ หญ้าแฝกที่ติดและคงเติบโตขึ้น	๑. ป้องกันพังทลายของหน้าดินแหล่งน้ำต่างๆ ๒. รักษาสภาพแหล่งน้ำไม่ให้ตื้นเขินได้	กองส่งเสริม การเกษตร
๔	โครงการส่งเสริมและอนุรักษ์พันธุ์กรรมพืช	เพื่อส่งเสริมให้กรมวิชาการในการอนุรักษ์พันธุ์พืชหายากใกล้สูญพันธุ์ในพื้นที่ให้คงอยู่	ภายในพื้นที่ ๑๘ หมู่บ้าน	๕๐,๐๐๐	๕๐,๐๐๐	๕๐,๐๐๐	๕๐,๐๐๐	ร้อยละ ๘๐ ผู้เข้าร่วมมีความรู้และอนุรักษ์พันธุ์พืชได้	ประชาชนสามารถให้เห็นความสำคัญและอนุรักษ์พันธุ์พืชหายากในพื้นที่ให้คงอยู่	กองส่งเสริม การเกษตร

ที่	โครงการ/กิจกรรม	วัตถุประสงค์	เป้าหมาย (ผลผลิตของโครงการ)	งบประมาณ					ตัวชี้วัด (KPI)	ผลลัพธ์ที่คาดว่าจะได้รับ	หน่วยงาน รับผิดชอบ หลัก
				๒๕๖๖ (บาท)	๒๕๖๗ (บาท)	๒๕๖๘ (บาท)	๒๕๖๙ (บาท)	๒๕๗๐ (บาท)			
๕	โครงการส่งเสริมและอนุรักษ์ พัฒนาป่าชุมชนโคกหนองไผ่	๑. เพื่อพัฒนาป่าโคกหนองไผ่ อนุรักษ์ป่าไม้ชุมชน จัดระบบแหล่งน้ำใต้ชุมชน ๒. เพื่อประชาชนในพื้นที่ เกิดการอนุรักษ์ป่าชุมชน	ประชาชนในพื้นที่ ปีละ ๑ ครั้ง	๑๐๐,๐๐๐	๑๐๐,๐๐๐	๑๐๐,๐๐๐	๑๐๐,๐๐๐	๑๐๐,๐๐๐	ร้อยละ๙๐ ของผู้ใช้ ประโยชน์ ร่วมอนุรักษ์ ป่าชุมชน	กองส่งเสริม การเกษตร หน่วยงาน ที่เกี่ยวข้อง	
รวม	๕ โครงการ	-	-	๓๗๐,๐๐๐	๓๗๐,๐๐๐	๓๗๐,๐๐๐	๓๗๐,๐๐๐	๓๗๐,๐๐๐	-	-	

- ก. ยุทธศาสตร์จังหวัดที่ ๔ ยกระดับบริหารจัดการทรัพยากรธรรมชาติและสิ่งแวดล้อมให้เกิดสมดุลและยั่งยืน
 ข. ยุทธศาสตร์การพัฒนาของ อปท. ในเขตจังหวัดที่ ๓ ด้านการพัฒนาเมือง
 ค. ยุทธศาสตร์การพัฒนาทรัพยากรธรรมชาติ และสิ่งแวดล้อม

๘.๒ แผนงานคณะและชุมชน

ที่	โครงการ/กิจกรรม	วัตถุประสงค์	เป้าหมาย (ผลผลิตของโครงการ)	งบประมาณ					ตัวชี้วัด (KPI)	ผลลัพธ์ที่คาดว่าจะได้รับ	หน่วยงาน รับผิดชอบ หลัก
				๒๕๖๖ (บาท)	๒๕๖๗ (บาท)	๒๕๖๘ (บาท)	๒๕๖๙ (บาท)	๒๕๗๐ (บาท)			
๑	โครงการณรงค์ประชาสัมพันธ์สร้างจิตสำนึกในการกำจัดขยะมูลฝอย	๑. เพื่อให้ประชาชนตระหนักถึงการกำจัดขยะในครัวเรือน ๒. เพื่อให้ประชาชนได้รู้วิธีการแยกขยะต่าง ๆ ไปในวิธีประจำวัน ๓. เพื่อให้ประชาชนรักษาสภาพแวดล้อมปลอดภัยจากมลพิษจากขยะ	ประชาชนในพื้นที่ ทั้ง ๑๘ ชุมชน อย่างน้อย ปีละ ๑ ครั้ง	๓๕,๐๐๐	๓๕,๐๐๐	๓๕,๐๐๐	๓๕,๐๐๐	๓๕,๐๐๐	ร้อยละ ๖๐ ของประชาชน มีความพึงพอใจ	๑. ประชาชนตระหนักถึงกำจัดขยะครัวเรือนได้ ๒. ประชาชนรู้จักคัดแยกขยะต่าง ๆ ไปใช้ได้ ๓. ประชาชนรักษาสภาพแวดล้อมปลอดภัยจากมลพิษขยะได้	กองสาธารณสุขฯ
๒	โครงการอาสาสมัครท้องถิ่นรักโลก (อถล.)	๑. เพื่อให้ประชาชนร่วมกิจกรรมบริหารจัดการสิ่งปฏิกูลและขยะมูลฝอย ๒. เพื่อปกป้องรักษาสิ่งแวดล้อมในพื้นที่รับผิดชอบ	ประชาชนในพื้นที่ ทั้ง ๑๘ จัดทั้งปี	๓๐,๐๐๐	๓๐,๐๐๐	๓๐,๐๐๐	๓๐,๐๐๐	๓๐,๐๐๐	ร้อยละ ๑๐๐ ของผู้เข้าร่วม มีความพึงพอใจ	๑. ประชาชนร่วมบริหารจัดการสิ่งปฏิกูล และขยะมูลฝอย ๒. ปกป้องรักษาสภาพแวดล้อมในพื้นที่รับผิดชอบ	กองสาธารณสุขฯ
๓	ค่าจ้างเหมาบริการเก็บขยะ	๑. เพื่อให้บริการประชาชนในพื้นที่ ในการกำจัดขยะ ขนย้ายขยะ ๒. เพื่อจัดความเป็นระเบียบเรียบร้อย ไม่ให้เกิดมลภาวะด้านสิ่งแวดล้อม	ประชาชนในพื้นที่ ประจำทุกเดือน	๕๐๐,๐๐๐	๕๐๐,๐๐๐	๕๐๐,๐๐๐	๕๐๐,๐๐๐	๕๐๐,๐๐๐	ร้อยละ ๑๐๐ ประชาชนที่รับประโยชน์	๑. ประชาชนได้กำจัดขยะในครัวเรือน ๒. จัดความเป็นระเบียบ ไม่ให้เกิดมลภาวะสิ่งแวดล้อม	กองสาธารณสุขฯ
รวม	๓ โครงการ	-	-	๕๖๕,๐๐๐	๕๖๕,๐๐๐	๕๖๕,๐๐๐	๕๖๕,๐๐๐	๕๖๕,๐๐๐	-	-	-

- ก. ยุทธศาสตร์จังหวัดที่ ๕ ยกระดับด้านความมั่นคงปลอดภัยในชีวิตและทรัพย์สินของประชาชน
- ข. ยุทธศาสตร์การพัฒนาของ อปท. ในเขตจังหวัดที่ ๒ ด้านการพัฒนาคุณภาพชีวิต และที่ ๔ ด้านการพัฒนาเมือง
- ค. ยุทธศาสตร์ด้านความมั่นคงปลอดภัยในชีวิตและทรัพย์สิน

๙.๑ แผนงานการริ่ความสงบภายใน

ที่	โครงการ/กิจกรรม	วัตถุประสงค์	เป้าหมาย (ผลผลิตของโครงการ)	งบประมาณ					ตัวชี้วัด (KPI)	ผลลัพธ์ที่คาดว่าจะได้รับ	หน่วยงานรับผิดชอบหลัก
				๒๕๖๖ (บาท)	๒๕๖๗ (บาท)	๒๕๖๘ (บาท)	๒๕๖๙ (บาท)	๒๕๗๐ (บาท)			
๑	โครงการป้องกันอุบัติเหตุทางท้องถิ่น ในช่วงเทศกาลต่างๆ	๑. เพื่อลดอุบัติเหตุทางถนนและ บริการประชาชน ๒. ผู้ใช้รถถนนมีจิตสำนึกใน ลดพฤติกรรมเสี่ยง	บริการประชาชนดีเยี่ยม ช่วงเทศกาลต่างๆ จำนวน ๒ ครั้ง/ปี	๕๐,๐๐๐	๕๐,๐๐๐	๕๐,๐๐๐	๕๐,๐๐๐	๕๐,๐๐๐	ประชาชนมีความพึงพอใจร้อยละ ๘๐	๑. ประชาชนที่เดินทางสัญจร ได้รับบริการที่ระหว่างทาง ๒. ช่วยลดการสูญเสียชีวิต ทรัพย์สินของประชาชนได้	สำนักปลัด
๒	โครงการช่วยเหลือประชาชนที่เกิดจากสาธารณภัยต่างๆ	เพื่อช่วยเหลือประชาชนในพื้นที่ ที่ประสบภัยสาธารณภัยต่างๆ	ประชาชนในพื้นที่ทั้งหมด ๑๘ หมู่บ้าน	๕๐๐,๐๐๐	๕๐๐,๐๐๐	๕๐๐,๐๐๐	๕๐๐,๐๐๐	๕๐๐,๐๐๐	ร้อยละ ๑๐๐ ผู้ประสบ ภัยต่างๆ ได้รับการ ช่วยเหลือ	สามารถช่วยเหลือบรรเทา ประชาชนที่เดือดร้อนจาก เหตุสาธารณภัยต่างๆ ได้	สำนักปลัด
๓	โครงการรณรงค์ลดเผาตอซัง ช่วงฤดูแล้ง	เพื่อรณรงค์สร้างจิตสำนึก งดเผาตอซังป้องกันไฟลุกลาม อันก่อให้เกิดความเสียหายแก่ ทรัพย์สินประชาชน	พื้นที่รับผิดชอบ ๑๘๘ หมู่บ้าน	๓๐,๐๐๐	๓๐,๐๐๐	๓๐,๐๐๐	๓๐,๐๐๐	๓๐,๐๐๐	พื้นที่ร้อยละ ๘๐ การงดเผาตอซัง	ประชาชนมีจิตสำนึก และ งดการเผาตอซังช่วงฤดูแล้ง ป้องกันไฟลุกลามทรัพย์สิน ประชาชนในพื้นที่ได้	สำนักปลัด
๔	โครงการฝึกอบรมทบทวน อปท. อบต.เมืองคง	เพื่อเพิ่มศักยภาพ ความรู้ การปฏิบัติของ อปท. ให้มีความ ความพร้อมที่จะปฏิบัติหน้าที่	อปท. ในพื้นที่ฝึกอบรม ทบทวน จำนวน ๒๕-๕๐ ราย ต่อ ๑ ครั้ง/ปี	๒๐๐,๐๐๐	๒๐๐,๐๐๐	๒๐๐,๐๐๐	๒๐๐,๐๐๐	๒๐๐,๐๐๐	ร้อยละ ๑๐๐ ของ อปท. เข้าร่วม เพิ่มประสิทธิภาพ พร้อมปฏิบัติงาน	อปท. พร้อมในการปฏิบัติ หน้าที่ ที่ได้รับมอบหมาย	สำนักปลัด

ที่	โครงการ/กิจกรรม	วัตถุประสงค์	เป้าหมาย (ผลผลิตของโครงการ)	งบประมาณ					ตัวชี้วัด (KPI)	ผลลัพธ์ที่คาดว่าจะได้รับ	หน่วยงาน รับผิดชอบ หลัก
				๒๕๖๖ (บาท)	๒๕๖๗ (บาท)	๒๕๖๘ (บาท)	๒๕๖๙ (บาท)	๒๕๗๐ (บาท)			
๕	โครงการฝึกอบรมจิตอาสาภัยพิบัติ	๑. เพื่อฝึกอบรมพัฒนาจิตอาสาให้มีความพร้อมและเข้มแข็งพร้อมปฏิบัติหน้าที่ทุกเมื่อ ๒. ผู้ที่ฝึกอบรมหรือขอพบทวนสามารถช่วยเหลือการปฏิบัติงานในการป้องกันและบรรเทาสาธารณภัยกับประชาชนภายใต้กองอำนาจการป้องกันฯ	จิตอาสาภัยพิบัติในพื้นที่ผู้มาหมู่บ้านสมาชิกสภาประชาชน ๖ ประมาณ ๕๐-๑๐๐ คน จำนวน ๑ ครั้งต่อปี	๒๕๖,๐๐๐	๒๕๖,๐๐๐	๒๕๖,๐๐๐	๒๕๖,๐๐๐	๒๕๖,๐๐๐	๒๕๖,๐๐๐	๑. จิตอาสา ปฏิบัติหน้าที่ช่วยเหลือประชาชนพื้นที่ ๒. สามารถปฏิบัติหน้าที่ได้อย่างมีประสิทธิภาพ และวิธีการกรณภัยต่างๆ ที่เกิดขึ้นกับผู้ประสบภัย	สำนักงานปลัด
๖	โครงการเพิ่มประสิทธิภาพหนึ่งตำบลหนึ่งทีมกู้ภัย (otos)	เพื่อเพิ่มศักยภาพ ความรู้ในการปฏิบัติงานของเจ้าหน้าที่และอปพร. ได้อย่างถูกต้องตามหลักเบื้องต้นการช่วยเหลือผู้ประสบภัยต่างๆ	ทีมกู้ชีพ กู้ภัย /อปพร. จำนวน ๑๐ - ๑๕ คน จัดปีละ ๑ ครั้ง	๕๐,๐๐๐	๕๐,๐๐๐	๕๐,๐๐๐	๕๐,๐๐๐	๕๐,๐๐๐	๕๐,๐๐๐	เจ้าหน้าที่ / อปพร. มีความพร้อมช่วยเหลือผู้ประสบภัยได้ในระดับหนึ่งอย่างถูกต้องและพร้อมเผชิญเหตุได้ทันที	สำนักงานปลัด
๗	โครงการฝึกซ้อมแผนป้องกันภัยในพื้นที่ ร่วมกับส่วนราชการต่างๆ	เพื่อส่งเสริม เตรียมพร้อม ร่วมฝึกซ้อมแผนป้องกันภัยต่างๆ และประสานช่วยเหลือผู้ประสบภัยอาจเกิดขึ้นในพื้นที่ได้	อปพร. ในพื้นที่ จำนวน ๒๕๐ ราย ร่วมกับส่วนราชการอื่นๆ	๕๐,๐๐๐	๕๐,๐๐๐	๕๐,๐๐๐	๕๐,๐๐๐	๕๐,๐๐๐	๕๐,๐๐๐	อปพร. ในพื้นที่สามารถปฏิบัติหน้าที่ทันที ระงับเหตุภัยต่างๆ ช่วยเหลือผู้ประสบภัย ให้ปลอดภัยในชีวิตและทรัพย์สิน	สำนักงานปลัด

ที่	โครงการ/กิจกรรม	วัตถุประสงค์	เป้าหมาย (ผลผลิตของโครงการ)	งบประมาณ					ผลลัพธ์ที่คาดว่าจะได้รับ	หน่วยงานรับผิดชอบหลัก
				๒๕๖๖ (บาท)	๒๕๖๗ (บาท)	๒๕๖๘ (บาท)	๒๕๖๙ (บาท)	๒๕๗๐ (บาท)		
๘	โครงการจัดงานวัน อปพร.	เพื่อให้ อปพร. สร้างความสามัคคี บองตอง ในสมาชิก อปพร. ที่ได้เสียสละทำงานให้กับสังคมด้วยความน่าอยู่ ปลอดภัยในชีวิต	อปพร. จำนวน ๒๐๐ นาย จัดปีละ ๑ ครั้ง	๕๐,๐๐๐	๕๐,๐๐๐	๕๐,๐๐๐	๕๐,๐๐๐	๕๐,๐๐๐	อปพร. มีความสามัคคี มีสัมพันธ์ที่ดีต่อกัน ในการปฏิบัติหน้าที่ ที่รับผิดชอบ เพื่อประชาชนในพื้นที่	สำนักปลัด
๙	โครงการปกป้องสถาบันสำคัญของชาติ	เพื่อสร้างความสามัคคี ความจงรักภักดีต่อสถาบันสำคัญของชาติไทย	ประชาชนทั้ง ๑๘ หมู่ จำนวน ๓๐๐ ราย จัดปีละ ๑ ครั้ง	๕๐,๐๐๐	๕๐,๐๐๐	๕๐,๐๐๐	๕๐,๐๐๐	ร้อยละ ๘๐ ผู้เข้าร่วม มีพึงพอใจแสดงออกถึงความรักสถาบันสำคัญของชาติ	ประชาชนในพื้นที่ที่มีความสามัคคีและจงรักภักดี ต่อสถาบันหลักของชาติ	สำนักปลัด หน่วยงานที่เกี่ยวข้อง
๑๐	โครงการช่วยเหลือประชาชน ผู้ประสบปัญหาด้านสาธารณสุข	เพื่อช่วยเหลือประชาชนที่ได้รับความเดือดร้อนหรือไม่สามารถช่วยเหลือตนเองได้ ในการดำรงชีวิตตามอำนาจหน้าที่ของ อบต.	ประชาชนในพื้นที่ ที่ได้รับความเดือดร้อนด้านสาธารณสุข	๒๐๐,๐๐๐	๒๐๐,๐๐๐	๒๐๐,๐๐๐	๒๐๐,๐๐๐	ร้อยละ ๑๐๐ ผู้ได้รับการช่วยเหลือ มีความพึงพอใจ	สามารถช่วยเหลือประชาชนที่เดือดร้อน มีคุณภาพชีวิตที่ดีขึ้น	สำนักปลัด
รวม	๑๐ โครงการ	-	-	๑,๕๓๐,๐๐๐	๑,๕๓๐,๐๐๐	๑,๕๓๐,๐๐๐	๑,๕๓๐,๐๐๐	-	-	-

- ก. ยุทธศาสตร์จังหวัดที่ ๕ ยกระดับด้านความมั่นคงปลอดภัยในชีวิตและทรัพย์สินของประชาชน
- ข. ยุทธศาสตร์การพัฒนาของ อปท. ในเขตจังหวัดที่ ๒ ด้านการพัฒนาคุณภาพชีวิต และที่ ๔ ด้านการพัฒนาเมือง
๙. ยุทธศาสตร์ด้านความมั่นคงปลอดภัยในชีวิตและทรัพย์สิน

๙.๒ แผนงานสร้างเสริมเชิงชุมชน

ที่	โครงการ/กิจกรรม	วัตถุประสงค์	เป้าหมาย (ผลผลิตของโครงการ)	งบประมาณ					ตัวชี้วัด (KPI)	ผลลัพธ์ที่คาดว่าจะได้รับ	หน่วยงาน รับผิดชอบ หลัก
				๒๕๖๖ (บาท)	๒๕๖๗ (บาท)	๒๕๖๘ (บาท)	๒๕๖๙ (บาท)	๒๕๗๐ (บาท)			
๑	โครงการป้องกันและแก้ไขปัญหายาเสพติด	๑. เพื่อป้องกันและแก้ไขปัญหายาเสพติดที่เกิดกับประชาชนในพื้นที่ ๒. เพื่อลดจำนวนผู้เสพ ผู้ติดยา กลุ่มเสี่ยง ในการอบรมบำบัดฟื้นฟูสภาพกายและจิตใจให้ปกติ	ประชาชน กลุ่มเสี่ยง เด็ก เยาวชน หรือผู้เสี่ยง อบรมหรือการบำบัดให้ ความรู้เกี่ยวกับยาเสพติด	๕๐,๐๐๐	๕๐,๐๐๐	๕๐,๐๐๐	๕๐,๐๐๐	๕๐,๐๐๐	ร้อยละ ๘๕ ของผู้เข้า ร่วมมีความพึงพอใจ	๑.สามารถป้องกันและแก้ไข ปัญหาเสพติดที่เกิดในพื้นที่ ๒.สามารถลดจำนวนผู้เสพ ผู้ติดยา ให้สามารถใช้ชีวิตเป็น ปกติได้กับสังคมในพื้นที่	สำนักปลัด หน่วยงาน ที่เกี่ยวข้อง
รวม	๑ โครงการ	-	-	๕๐,๐๐๐	๕๐,๐๐๐	๕๐,๐๐๐	๕๐,๐๐๐	๕๐,๐๐๐	-	-	-

รายละเอียดโครงการพัฒนา
ที่นำมาจากแผนพัฒนาหมู่บ้านแลแผนพัฒนาชุมชน
(พ.ศ. ๒๕๖๖-๒๕๗๐)
ขององค์การบริหารส่วนตำบลเมืองคง

ก. ยุทธศาสตร์จังหวัดที่ ๒ ส่งเสริม พัฒนา โครงสร้างพื้นฐาน เพื่อยกระดับเศรษฐกิจ การท่องเที่ยว การลงทุนอุตสาหกรรม เศรษฐกิจ BCG และเขตเศรษฐกิจพิเศษ
ยุทธศาสตร์ที่ ๔ ด้านการพัฒนาเมือง
๑. ยุทธศาสตร์การพัฒนาฐานโครงสร้างพื้นฐาน
๑.๑ แผนงานอุตสาหกรรม และการโยธา

ที่	โครงการ	วัตถุประสงค์	เป้าหมาย (ผลผลิตของโครงการ)	งบประมาณ					ตัวชี้วัด (KPI)	ผลที่คาดว่าจะได้รับ	ที่มาของ โครงการ	หน่วยงาน รับผิดชอบ หลัก
				๒๕๖๖ (บาท)	๒๕๖๗ (บาท)	๒๕๖๘ (บาท)	๒๕๖๙ (บาท)	๒๕๗๐ (บาท)				
๑	โครงการก่อสร้างถนน คสล. สายเชื่อมบ้านตะคร้อสามัคคี ถึงถนนลาดยางเมืองคง-บ้านเหลื่อม บ้านห้วยน้อย หมู่ที่ ๑	๑. เพื่อให้ประชาชนได้สัญจรไปมาสะดวก ๒. เพื่อใช้เป็นเส้นทางขนส่งผลผลิตทางการเกษตร ๓. เพื่อความปลอดภัยในชีวิตและทรัพย์สิน	ขนาดกว้าง ๕.๐๐ เมตร ยาว ๓๖๐.๐๐ เมตร ทน ๐.๑๕ เมตร หรือ มีพื้นที่ดำเนินการไม่น้อยกว่า ๓,๖๐๐.๐๐ ตารางเมตร ตามแบบมาตรฐานงานทางสำหรับองค์กรปกครองส่วนท้องถิ่น พร้อมป้ายประชาสัมพันธ์โครงการ ๑ ป้าย	๓,๓๐๐,๐๐๐	๓,๓๐๐,๐๐๐	๓,๓๐๐,๐๐๐	๓,๓๐๐,๐๐๐	๓,๓๐๐,๐๐๐	ถนน ยาว ๓๖๐ เมตร	การสัญจร การขนส่งสินค้าทางการเกษตรเร็วมีความปลอดภัยในชีวิตและทรัพย์สิน	แผนฯ ม.๑	กองช่าง
๒	โครงการก่อสร้างผนังกันดินรอบสระสาธารณะหมู่บ้านพร้อมรั้วกัน บ้านห้วยน้อย หมู่ที่ ๑	เพื่อป้องกัน การพังทลายของดินรอบสระ	ขนาดยาว ๑๘๐.๐๐ เมตร ลึก ๒.๐๐ เมตร ตามแบบ อบต.เมืองคง กำหนด พร้อมป้ายประชาสัมพันธ์โครงการ ๑ ป้าย	๑,๐๐๐,๐๐๐	๑,๐๐๐,๐๐๐	๑,๐๐๐,๐๐๐	๑,๐๐๐,๐๐๐	ผนังกันดิน ยาว ๑๘๐ เมตร	ป้องกัน การพังทลายของดินรอบสระ	แผนฯ ม.๑	กองช่าง	
๓	โครงการก่อสร้างถนนดินพร้อมเสถียร ลายเริ่มจากโรงพยาบาลบ้านห้วยน้อย หมู่ที่ ๑ ถึงบ้านตะคร้อ หมู่ที่ ๗	๑. เพื่อให้ประชาชนได้สัญจรไปมาสะดวก ๒. เพื่อใช้เป็นเส้นทางขนส่งผลผลิตทางการเกษตร ๓. เพื่อความปลอดภัยในชีวิตและทรัพย์สิน	ขนาดกว้าง ๔.๐๐ เมตร ยาว ๖๓๐.๐๐ เมตร ทน ๐.๖๐ เมตร หรือมีพื้นที่ดำเนินการไม่น้อยกว่า ๒,๕๒๐.๐๐ ตารางเมตร ตามแบบมาตรฐานงานทางสำหรับองค์กรปกครองส่วนท้องถิ่น พร้อมป้ายประชาสัมพันธ์โครงการ ๑ ป้าย	๔๐๐,๐๐๐	๔๐๐,๐๐๐	๔๐๐,๐๐๐	๔๐๐,๐๐๐	๔๐๐,๐๐๐	ถนน ยาว ๖๓๐ เมตร	การสัญจร การขนส่ง สินค้าทางการเกษตรสะดวก รวดเร็วมีความปลอดภัยในชีวิตและทรัพย์สิน	แผนฯ ม.๑	กองช่าง

แบบ ผ. ๐๒/๑

ที่	โครงการ	วัตถุประสงค์	เป้าหมาย (ผลผลิตของโครงการ)	งบประมาณ					ตัวชี้วัด (KPI)	ผลที่คาดว่าจะ ได้รับ	ที่มาของ โครงการ	หน่วยงาน รับผิดชอบ หลัก
				๒๕๖๖ (บาท)	๒๕๖๗ (บาท)	๒๕๖๘ (บาท)	๒๕๖๙ (บาท)	๒๕๗๐ (บาท)				
๔	โครงการก่อสร้างถนน คลส. สายเริ่มจากศาลากลางบ้าน ถึงที่นางสุชดา เทอดโรสง บ้านหัวน้อย หมู่ที่ ๑	๑. เพื่อให้ประชาชนได้สัญจรไปมาสะดวก ๒. เพื่อใช้เป็นเส้นทางขนส่งผลผลิตทางการเกษตร ๓. เพื่อความปลอดภัยในชีวิตและทรัพย์สิน	ขนาดกว้าง ๒.๕๐ เมตร ยาว ๓๐.๐๐ เมตร หน้า ๐.๑๕ เมตร หรือมีพื้นที่ดำเนินการไม่น้อยกว่า ๓๕.๐๐ ตารางเมตร ตามแบบมาตรฐานงานทางสำหรับองค์กรปกครองส่วนท้องถิ่น	๑๐๐,๐๐๐	๑๐๐,๐๐๐	๑๐๐,๐๐๐	๑๐๐,๐๐๐	๑๐๐,๐๐๐	ถนนยาว ๖๓๐ เมตร	การสัญจร การขนส่งสินค้าทางการเกษตรสะดวกเร็ว มีความปลอดภัยในชีวิตและทรัพย์สิน	แผนฯ ม.๑	กองช่าง
๕	โครงการปรับปรุงถนนคอนกรีตเสริมเหล็ก เป็นผิวถนนลาดยางแอสฟัลติก สายกลางบ้าน บ้านหัวน้อย หมู่ที่ ๑	๑. เพื่อให้ประชาชนได้สัญจรไปมาสะดวก ๒. เพื่อใช้เป็นเส้นทางขนส่งผลผลิตทางการเกษตร ๓. เพื่อความปลอดภัยในชีวิตและทรัพย์สิน	ขนาดกว้าง ๖.๐๐ เมตร ยาว ๓๖๐.๐๐ เมตร หน้า ๐.๐๔ เมตร หรือมีพื้นที่ดำเนินการไม่น้อยกว่า ๓.๘๐๐.๐๐ ตารางเมตร ตามแบบมาตรฐานงานทางสำหรับองค์กรปกครองส่วนท้องถิ่น พร้อมป้ายประชาสัมพันธ์โครงการ ๑ ป้าย	-	๑,๓๖๐,๐๐๐	๑,๓๖๐,๐๐๐	๑,๓๖๐,๐๐๐	๑,๓๖๐,๐๐๐	ถนนยาว ๓๖๐ เมตร	การสัญจร การขนส่งสินค้าทางการเกษตรสะดวกเร็ว มีความปลอดภัยในชีวิตและทรัพย์สิน	แผนฯ ม.๑	กองช่าง
๖	โครงการก่อสร้างขุมประตูดูแลบ้าน บ้านหัวน้อย หมู่ที่ ๑	เพื่อเฝ้าขุมประตูดูแลบ้าน	ตามแบบ อบต.เมืองคงกำหนด พร้อมป้ายประชาสัมพันธ์โครงการ ๑ ป้าย	-	๕๐๐,๐๐๐	๕๐๐,๐๐๐	๕๐๐,๐๐๐	๕๐๐,๐๐๐	ขุมประตูดูแลบ้าน ๑ ขุม	มีขุมประตูดูแลบ้าน	แผนฯ ม.๑	กองช่าง
๗	โครงการปรับปรุงศาลากลางบ้าน บ้านหัวน้อย หมู่ที่ ๑	เพื่อคงสภาพศาลาเอนกประสงค์ที่อยู่ในสภาพที่ดีสามารถใช้ประโยชน์ได้อยู่เสมอ	ตามแบบ อบต.เมืองคงกำหนด พร้อมป้ายประชาสัมพันธ์โครงการ ๑ ป้าย	-	๕๐๐,๐๐๐	๕๐๐,๐๐๐	๕๐๐,๐๐๐	๕๐๐,๐๐๐	ศาลาเอนกประสงค์ หมู่ที่ ๑	สภาพศาลากลางบ้าน มีสภาพที่ดีขึ้น และใช้ประโยชน์ในพื้นที่ในการประกอบกิจกรรมต่างๆ ได้อยู่เสมอ	แผนฯ ม.๑	กองช่าง

ที่	โครงการ	วัตถุประสงค์	เป้าหมาย (ผลผลิตของโครงการ)	งบประมาณ					ตัวชี้วัด (KPI)	ผลที่คาดว่าจะได้รับ	ที่มาของ โครงการ	หน่วยงาน รับผิดชอบ หลัก
				๒๕๖๖ (บาท)	๒๕๖๗ (บาท)	๒๕๖๘ (บาท)	๒๕๖๙ (บาท)	๒๕๗๐ (บาท)				
๘	โครงการก่อสร้างถนนหินคลุกสายที่นานาชาติพัฒนา คำวิธา ถึงคลองอ้อสามชัย บ้านไร่ บ้านโคกเห็ด หมู่ที่ ๒	๑. เพื่อให้ประชาชนได้สัญจรไปมาสะดวก ๒. เพื่อใช้เป็นเส้นทางขนส่งผลผลิตทางการเกษตร ๓. เพื่อความปลอดภัยในชีวิตและทรัพย์สิน	ขนาดกว้าง ๔.๐๐ เมตร ยาว ๒,๘๐๐.๐๐ เมตร หน้า ๐.๑๕ เมตร หรือมีพื้นที่ดำเนินการไม่น้อยกว่า ๑๑,๒๐๐.๐๐ ตารางเมตร พร้อมติดตั้งแนบปรับเกรดให้เรียบร้อย ตามแบบมาตรฐานงานทางสำหรับโครงการปกครองส่วนท้องถิ่น พร้อมป้ายประชาสัมพันธ์โครงการ ๑ ป้าย	๒,๒๐๐,๐๐๐	๒,๒๐๐,๐๐๐	๒,๒๐๐,๐๐๐	๒,๒๐๐,๐๐๐	๒,๒๐๐,๐๐๐	ถนนยาว ๒,๘๐๐ เมตร	การสัญจร การขนส่งสินค้าทางการเกษตร สะดวกรวดเร็ว มีความปลอดภัยในชีวิตและทรัพย์สิน	แผนฯ ม.๒	กองช่าง
๙	โครงการวางท่อระบายน้ำ คลส. พร้อมบ่อพัก สายจากสี่แยก กลางบ้าน ถึงถนนเลียบบางรถไฟ บ้านโคกเห็ด หมู่ที่ ๒	๑. เพื่อให้ประชาชนได้สัญจรไปมาสะดวก ๒. เพื่อใช้เป็นเส้นทางขนส่งผลผลิตทางการเกษตร ๓. เพื่อความปลอดภัยในชีวิตและทรัพย์สิน	ขนาดท่อ คลส. เส้นผ่า ๐.๔๐ เมตร จำนวน ๒๕๗ ท่อน บ่อพัก ๓๓๑ บ่อ ยาวรวม ๓๓๐.๐๐ เมตร ตามแบบมาตรฐานงานทางสำหรับองค์กรปกครองส่วนท้องถิ่น พร้อมป้ายประชาสัมพันธ์โครงการ ๑ ป้าย	๖๐๐,๐๐๐	๖๐๐,๐๐๐	๖๐๐,๐๐๐	๖๐๐,๐๐๐	ท่อระบายน้ำยาว ๓๓๐ เมตร	การระบายน้ำจากบ้านเรือนประชาชนเพื่อป้องกันน้ำท่วมขัง	แผนฯ ม.๒	กองช่าง	
๑๐	โครงการก่อสร้างถนน คลส. สายถนนลาดยางโคกเห็ด-บ้านไร่ ถึงที่นายนายสันติ หมู่ใหญ่ชัย บ้านโคกเห็ด หมู่ที่ ๒	๑. เพื่อให้ประชาชนได้สัญจรไปมาสะดวก ๒. เพื่อใช้เป็นเส้นทางขนส่งผลผลิตทางการเกษตร ๓. เพื่อความปลอดภัยในชีวิตและทรัพย์สิน	ขนาดกว้าง ๔.๐๐ เมตร ยาว ๓๘๐.๐๐ เมตร หน้า ๐.๑๕ เมตร หรือมีพื้นที่ดำเนินการไม่น้อยกว่า ๑,๕๒๐.๐๐ ตารางเมตร ตามแบบมาตรฐานงานทางสำหรับองค์กรปกครองส่วนท้องถิ่น พร้อมป้ายประชาสัมพันธ์โครงการ ๑ ป้าย	๙๒๐,๐๐๐	๙๒๐,๐๐๐	๙๒๐,๐๐๐	๙๒๐,๐๐๐	ถนนยาว ๓๘๐ เมตร	การสัญจร การขนส่งสินค้าทางการเกษตร สะดวกรวดเร็ว ความปลอดภัยในชีวิตและทรัพย์สิน	แผนฯ ม.๒	กองช่าง	
๑๑	โครงการก่อสร้างถนนลูกรังสายจากที่นายนางฮวย คงประเสริฐ วิทยาลัย ถึงที่นายนายบุญภูมิ ดอนอึ้งอ่อง บ้านโคกเห็ด หมู่ที่ ๒	๑. เพื่อให้ประชาชนได้สัญจรไปมาสะดวก ๒. เพื่อใช้เป็นเส้นทางขนส่งผลผลิตทางการเกษตร ๓. เพื่อความปลอดภัยในชีวิตและทรัพย์สิน	ขนาดกว้าง ๓.๐๐ เมตร ยาว ๖๖๐.๐๐ เมตร หน้า ๐.๒๐ เมตร หรือมีพื้นที่ดำเนินการไม่น้อยกว่า ๒,๓๐๐.๐๐ ตารางเมตร พร้อมติดตั้งแนบปรับเกรดให้เรียบร้อย ตามแบบมาตรฐานงานทางสำหรับองค์กรปกครองส่วนท้องถิ่น พร้อมป้ายประชาสัมพันธ์โครงการ ๑ ป้าย	๔๕๐,๐๐๐	๔๕๐,๐๐๐	๔๕๐,๐๐๐	๔๕๐,๐๐๐	ถนนยาว ๖๖๐ เมตร	การสัญจร การขนส่งสินค้าทางการเกษตร สะดวกรวดเร็ว ความปลอดภัยในชีวิตและทรัพย์สิน	แผนฯ ม.๒	กองช่าง	

แบบ ผ. ๐๒/๑

ที่	โครงการ	วัตถุประสงค์	เป้าหมาย (ผลผลิตของโครงการ)	งบประมาณ					ตัวชี้วัด (KPI)	ผลที่คาดว่าจะ จะได้รับ	ที่มาของ โครงการ	หน่วยงาน รับผิดชอบ หลัก
				๒๕๖๖ (บาท)	๒๕๖๗ (บาท)	๒๕๖๘ (บาท)	๒๕๖๙ (บาท)	๒๕๗๐ (บาท)				
๑๒	โครงการก่อสร้างถนนลูกรัง สายเริ่มจากถนนแยก บ้านหนองสร้าง ถึงที่ นางสายันท์ จิตผล บ้านโคกเพ็ด หมู่ที่ ๒	๑. เพื่อให้ประชาชนได้ สัญจรไปมาสะดวก ๒. เพื่อใช้เป็นเส้นทาง ขนส่งผลผลิตทางการ เกษตร ๓. เพื่อความปลอดภัย ในชีวิตและทรัพย์สิน	ขนาดกว้าง ๓.๕๐ เมตร ยาว ๑,๒๕๐.๐๐ เมตร ทน ๐.๒๐ เมตร หรือมีพื้นที่ดำเนินการไม่น้อยกว่า ๔.๕๑๕.๐๐ ตารางเมตร พร้อมบดทับ แน่นปรับเกรดให้เรียบร้อย ตามแบบ มาตรฐานงานทางสำหรับองค์กร ปกครองส่วนท้องถิ่น พร้อมป้าย ประชาสัมพันธ์โครงการ ๑ ป้าย	๗๐๐,๐๐๐	๗๐๐,๐๐๐	๗๐๐,๐๐๐	-	-	ถนน ยาว ๑,๒๕๐ เมตร	การสัญจร การ ขนส่งสินค้า ทางการเกษตร สะดวกรวดเร็วมี ความปลอดภัยในชีวิต และทรัพย์สิน	แผนฯ ม.๒	กองช่าง
๑๓	โครงการก่อสร้างถนน คสล. สายบ้านนายพิชิตพล ปาจิเพ ถึงบ้านนายเอี่ยม เหล็กกล้า บ้านโคกเพ็ด หมู่ที่ ๒	๑. เพื่อให้ประชาชนได้ สัญจรไปมาสะดวก ๒. เพื่อใช้เป็นเส้นทาง ขนส่งผลผลิตทางการ เกษตร ๓. เพื่อความปลอดภัย ในชีวิตและทรัพย์สิน	ขนาดกว้าง ๓.๐๐ เมตร ยาว ๙๐.๐๐ เมตร ทน ๐.๑๕ เมตร หรือมีพื้นที่ ดำเนินการไม่น้อยกว่า ๒๗๐.๐๐ ตารางเมตร ตามแบบมาตรฐานงานทาง สำหรับองค์กรปกครองส่วนท้องถิ่น พร้อมป้ายประชาสัมพันธ์โครงการ ๑ ป้าย	๑๗๐,๐๐๐	๑๗๐,๐๐๐	๑๗๐,๐๐๐	๑๗๐,๐๐๐	-	ถนน ยาว ๙๐ เมตร	การสัญจร การ ขนส่งสินค้า ทางการเกษตร สะดวกรวดเร็วมี ความปลอดภัยในชีวิต และทรัพย์สิน	แผนฯ ม.๒	กองช่าง
๑๔	โครงการก่อสร้าง/ปรับปรุง เสียดงสาย บ้านโคกเพ็ด หมู่ที่ ๒	เพื่อให้ประชาชนได้รับรู้ ข้อมูลข่าวสารต่างๆ โดยทั่วถึง	ตามแบบ อบต.เมืองคงกำหนด พร้อม ป้ายประชาสัมพันธ์โครงการ ๑ ป้าย	๕๐๐,๐๐๐	๕๐๐,๐๐๐	๕๐๐,๐๐๐	๕๐๐,๐๐๐	-	ร้อยละ ๘๐ ประชาชน ที่ได้รับ ประโยชน์	ประชาชนได้รับ ข้อมูลข่าวสาร ต่างๆโดยทั่วถึง	แผนฯ ม.๒	กองช่าง
๑๕	โครงการก่อสร้างถนนดิน ลูกรังซีเมนต์ผสมยางพารา (Para Soil Cement) บ้านโคกเพ็ด หมู่ที่ ๒ - บ้านไร่ ต.โนนทองหลาง	๑. เพื่อให้ประชาชนได้ สัญจรไปมาสะดวก ๒. เพื่อใช้เป็นเส้นทาง ขนส่งผลผลิตทางการ เกษตร ๓. เพื่อความปลอดภัย ในชีวิตและทรัพย์สิน	ขนาดกว้าง ๕.๐๐ เมตร ยาว ๒,๕๐๐.๐๐ เมตร ทน ๐.๑๕ เมตร หรือมีพื้นที่ ดำเนินการไม่น้อยกว่า ๔๕,๕๐๐.๐๐ ตารางเมตร ตามแบบมาตรฐานงานทาง สำหรับองค์กรปกครองส่วนท้องถิ่น พร้อมป้ายประชาสัมพันธ์โครงการ ๑ ป้าย	๓,๗๐๐,๐๐๐	๓,๗๐๐,๐๐๐	๓,๗๐๐,๐๐๐	๓,๗๐๐,๐๐๐	๒,๐๐๐,๐๐๐	ถนนยาว ๒,๕๐๐ เมตร	การสัญจร การ ขนส่งสินค้าทางการ เกษตรสะดวก รวดเร็วมีความ ปลอดภัยในชีวิต และทรัพย์สิน	แผนฯ ม.๒	กองช่าง

แบบ ผ. ๐๒/๑

ที่	โครงการ	วัตถุประสงค์	เป้าหมาย (ผลผลิตของโครงการ)	งบประมาณ					ตัวชี้วัด (KPI)	ผลที่คาดว่าจะได้รับ	ที่มาของโครงการ	หน่วยงานรับผิดชอบหลัก
				๒๕๖๖ (บาท)	๒๕๖๗ (บาท)	๒๕๖๘ (บาท)	๒๕๖๙ (บาท)	๒๕๗๐ (บาท)				
๑๖	โครงการขยายเขตประปา หมู่บ้าน บ้านโคกเพ็ด หมู่ที่ ๒	เพื่อให้ประชาชนได้มีน้ำใช้ อุปโภค-บริโภคอย่างพอเพียง	ตามแบบ อบต.เมืองคงกำหนด พร้อมขยายประปาส่วนพื้นที่โครงการ ๑ บ้าย	๕๐๐,๐๐๐	๕๐๐,๐๐๐	๕๐๐,๐๐๐	๕๐๐,๐๐๐	ร้อยละ ๑๐๐ ชูชีพ ประโยชน์ หมู่ที่ ๒	ประชาชนมีน้ำใช้อุปโภค-บริโภค	แผนฯ ม.๒	กองช่าง	
๑๗	โครงการก่อสร้างถนนผิวทาง พาราเอสฟัลติกคอนกรีต สายบ้านโคกเพ็ด หมู่ที่ ๒ ถึง ถนนลาดยางบ้านคงการ-บ้านหนองสรวง ตำบลเมืองคง อำเภอคง	๑. เพื่อให้ประชาชนได้สัญจรไปมาสะดวก ๒. เพื่อใช้เป็นเส้นทางขนส่งผลผลิตทางการเกษตร ๓. เพื่อความปลอดภัยในชีวิตและทรัพย์สิน	ขนาดกว้าง ๕.๐๐ เมตร ยาว ๕.๒๕๐.๐๐ เมตร หนา ๐.๑๕ เมตร หรือมีพื้นที่ดำเนินการไม่น้อยกว่า ๒๑.๒๐๐ ตารางเมตร ตามแบบมาตรฐานงานทางสำหรับองค์กรปกครองส่วนท้องถิ่น พร้อมป้ายประชาสัมพันธ์โครงการ ๑ บ้าย	-	-	๑๕,๕๐๐,๐๐๐	๑๕,๕๐๐,๐๐๐	ถนนยาว ๕.๒๕๐ เมตร	การสัญจร การขนส่งสินค้าทางการเกษตร สะดวกรวดเร็ว มีความปลอดภัยในชีวิตและทรัพย์สิน	แผนฯ ม.๒	กองช่าง	
๑๘	โครงการก่อสร้างถนน คสล. สายเลียบบทางรถไฟ บ้านโคกเพ็ด หมู่ที่ ๒	๑. เพื่อให้ประชาชนได้สัญจรไปมาสะดวก ๒. เพื่อใช้เป็นเส้นทางขนส่งผลผลิตทางการเกษตร ๓. เพื่อความปลอดภัยในชีวิตและทรัพย์สิน	ขนาดกว้าง ๕.๐๐ เมตร ยาว ๕๕๐.๐๐ เมตร หนา ๐.๑๕ เมตร หรือมีพื้นที่ดำเนินการไม่น้อยกว่า ๒,๕๐๐.๐๐ ตารางเมตร ตามแบบมาตรฐานงานทางสำหรับองค์กรปกครองส่วนท้องถิ่น พร้อมป้ายประชาสัมพันธ์โครงการ ๑ บ้าย	๑,๕๐๐,๐๐๐	๑,๕๐๐,๐๐๐	๑,๕๐๐,๐๐๐	๑,๕๐๐,๐๐๐	ถนนยาว ๕๕๐ เมตร	การสัญจร การขนส่งสินค้าทางการเกษตร สะดวกรวดเร็ว มีความปลอดภัยในชีวิตและทรัพย์สิน	แผนฯ ม.๒	กองช่าง	
๑๙	โครงการก่อสร้างถนน คสล. สายบ้านงนตย์ นาคดี ถึง บ้านนางน้อย บัวแก้ว บ้านโคกเพ็ด หมู่ที่ ๒	๑. เพื่อให้ประชาชนได้สัญจรไปมาสะดวก ๒. เพื่อใช้เป็นเส้นทางขนส่งผลผลิตทางการเกษตร ๓. เพื่อความปลอดภัยในชีวิตและทรัพย์สิน	ขนาดกว้าง ๓.๐๐ เมตร ยาว ๓๐.๐๐ เมตร หนา ๐.๑๕ เมตร หรือมีพื้นที่ดำเนินการไม่น้อยกว่า ๒๑๐.๐๐ ตารางเมตร ตามแบบมาตรฐานงานทางสำหรับองค์กรปกครองส่วนท้องถิ่น พร้อมป้ายประชาสัมพันธ์โครงการ ๑ บ้าย	-	-	๑๓๐,๐๐๐	๑๓๐,๐๐๐	ถนน ยาว ๓๐ เมตร	การสัญจร การขนส่งสินค้าทางการเกษตร สะดวกรวดเร็ว มีความปลอดภัยในชีวิตและทรัพย์สิน	แผนฯ ม.๒	กองช่าง	

แบบ ผ. ๐๒/๑

ที่	โครงการ	วัตถุประสงค์	เป้าหมาย (ผลผลิตของโครงการ)	งบประมาณ						ตัวชี้วัด (KPI)	ผลที่คาดว่าจะได้รับ	ที่มาของ โครงการ	หน่วยงาน รับผิดชอบ หลัก
				๒๕๖๖ (บาท)	๒๕๖๗ (บาท)	๒๕๖๘ (บาท)	๒๕๖๙ (บาท)	๒๕๗๐ (บาท)	รวม				
๒๐	โครงการก่อสร้างถนน คลส. สายบ้านนาจัญพร จัดนอก ถึงบ้านนาสมมติ จัดนอก บ้านโคกเพ็ด หมู่ที่ ๒	๑. เพื่อให้ประชาชน ได้สัญจรไปมาสะดวก ๒. เพื่อใช้เป็นเส้นทาง ขนส่งผลผลิตทางการ เกษตร	๑. ขนาดกว้าง ๓.๐๐ เมตร ยาว ๔๒๐.๐๐ เมตร หน้า ๐.๑๕ เมตร หรือมีพื้นที่ดำเนินการไม่น้อยกว่า ๑.๕๐๐.๐๐ ตารางเมตร ตามแบบ มาตรฐานงานทางสำหรับองค์กร ปกครองส่วนท้องถิ่น พร้อมป้าย ประชาสัมพันธ์โครงการ ๑ ป้าย	๙๐๐,๐๐๐	๙๐๐,๐๐๐	๙๐๐,๐๐๐	๙๐๐,๐๐๐	๙๐๐,๐๐๐	ถนน ยาว ๔๗๐ เมตร	การสัญจร ทางการขนส่งสินค้า ทางสะดวกเร็วมี ความปลอดภัยในชีวิต และทรัพย์สิน	แผนฯ ม.๒	กองช่าง	
๒๑	โครงการวางท่อระบายน้ำ คลส.พร้อมบ่อพักสายจาก บ้านนาจัญพร แกะกระโทก ถึงศาลปู่ตา บ้านหนองสง หมู่ที่ ๓	-เพื่อระบายน้ำจาก บ้านเรือนของ ประชาชนในหมู่บ้าน และป้องกันน้ำท่วมขัง	ขนาดท่อ คลส.เส้นผ่าศูนย์กลาง ๐.๕๐ เมตร จำนวน ๑๑๗ ท่อน พร้อมบ่อพัก ๑๓ บ่อ ยาวรวม ๑๓๐.๐๐ เมตร ตามแบบมาตรฐาน งานทางสำหรับองค์กรปกครองส่วน ท้องถิ่น พร้อมป้ายประชาสัมพันธ์ โครงการ ๑ ป้าย	๒๕๐,๐๐๐	๒๕๐,๐๐๐	๒๕๐,๐๐๐	๒๕๐,๐๐๐	๒๕๐,๐๐๐	ท่อระบาย น้ำยาว ๑๓๐ เมตร	การระบายน้ำจาก บ้านเรือนเป็นไป อย่างสะดวกไม่ ท่วมขังถนน	แผนฯ ม.๓	กองช่าง	
๒๒	โครงการวางท่อส่งน้ำ เริ่มจากสระหนองบัว ถึงสระประปา บ้านหนองสง หมู่ที่ ๓	เพื่อให้ประชาชนได้มี น้ำไว้อุปโภค-บริโภค อย่างพอเพียง	ขนาดท่อ คลส.เส้นผ่าศูนย์กลาง ๐.๕๐ เมตร ยาว ๔๐๐.๐๐ เมตร ตามแบบ อบต.เมืองคงกำหนด พร้อม ป้ายประชาสัมพันธ์โครงการ ๑ ป้าย	๑,๐๐๐,๐๐๐	๑,๐๐๐,๐๐๐	๑,๐๐๐,๐๐๐	๑,๐๐๐,๐๐๐	ร้อยละ ๑๐๐ ผู้ใช้ ประโยชน์ หมู่ที่ ๓	ประชาชนมีน้ำ สำหรับอุปโภค- บริโภคอย่าง พอเพียง	แผนฯ ม.๓	กองช่าง		
๒๓	โครงการวางท่อระบายน้ำ คลส.พร้อมบ่อพักสายเริ่มจาก บ้านนาสมมติ จันรัย ถึง บ้านนาสมบุญร์ หวานเจียง บ้านหนองสง หมู่ที่ ๓	เพื่อระบายน้ำจาก บ้านเรือนของ ประชาชนในหมู่บ้าน และป้องกันน้ำท่วมขัง	ขนาดท่อ คลส.เส้นผ่าศูนย์กลาง ๐.๕๐ เมตร จำนวน ๒๗๐ ท่อน พร้อมบ่อพัก ๓๐ บ่อ ยาวรวม ๓๐๐.๐๐ เมตร ตามแบบมาตรฐาน งานทางสำหรับองค์กรปกครองส่วนท้องถิ่น พร้อมป้ายประชาสัมพันธ์โครงการ ๑ ป้าย	๙๐๐,๐๐๐	๙๐๐,๐๐๐	๙๐๐,๐๐๐	๙๐๐,๐๐๐	ท่อระบาย น้ำยาว ๓๐๐ เมตร	การระบายน้ำจาก บ้านเรือนเป็นไป อย่างสะดวกไม่ ท่วมขังถนน	แผนฯ ม.๓	กองช่าง		

แบบ ผ. ๐๒/๑

ที่	โครงการ	วัตถุประสงค์	เป้าหมาย (ผลผลิตของโครงการ)	งบประมาณ					ตัวชี้วัด (KPI)	ผลที่คาดว่าจะ ได้รับ	ที่มาของ โครงการ	หน่วยงาน รับผิดชอบ หลัก
				๒๕๖๖ (บาท)	๒๕๖๗ (บาท)	๒๕๖๘ (บาท)	๒๕๖๙ (บาท)	๒๕๗๐ (บาท)				
๒๔	โครงการก่อสร้างถนนลูกรัง สายเริ่มจากถนน คลส. สายกลางบ้าน ถึง บ้านนายสายชล บุญเอก บ้านหนองสว่าง หมู่ที่ ๓	๑. เพื่อให้ประชาชน ได้สัญจรไปมาสะดวก ๒. เพื่อใช้เป็น เส้นทางขนส่งผลผลิต ทางการเกษตร ๓. เพื่อความ ปลอดภัยในชีวิตและ ทรัพย์สิน	ขนาดกว้าง ๔.๐๐ เมตร ยาว ๓๐๐.๐๐ เมตร หนา ๐.๒๐ เมตร หรือมีพื้นที่ดำเนินการไม่น้อยกว่า ๑.๒๐๐.๐๐ ตารางเมตร พร้อมมด ทับแนบปรับเกรดให้เรียบร้อย ตามแบบมาตรฐานงานทางสำหรับ องค์การปกครองส่วนท้องถิ่น พร้อม ป้ายประชาสัมพันธ์โครงการ ๑ ป้าย	๓๐๐,๐๐๐	๓๐๐,๐๐๐	๓๐๐,๐๐๐	๓๐๐,๐๐๐	๓๐๐,๐๐๐	ถนนยาว ๓๐๐ เมตร	การสัญจร การ ขนส่งสินค้า ทางการเกษตร สะดวกเร็วมี ความปลอดภัย ในชีวิตและ ทรัพย์สิน	แผนฯ ม.๓	กองช่าง
๒๕	โครงการวางท่อระบายน้ำ คลส.พร้อมบ่อพัก สายเริ่มจาก บ้านนางเกิด ต้นหมื่นไวย์ ถึง ถนนเทศบาลตำบลเมืองคง บ้านหนองสว่าง หมู่ที่ ๓	๑. เพื่อให้ประชาชน บ้านเรือนของ ประชาชนในหมู่บ้าน และป้องกันน้ำท่วม ซึ่ง	ขนาดท่อ คลส.เส้นผ่าศูนย์กลาง ๐.๔๐ เมตร จำนวน ๗๔๗ ท่อน พร้อมบ่อพัก ๔๓ บ่อ ยาวรวม ๘๓๐.๐๐ เมตร ตามแบบมาตรฐาน งานทางสำหรับองค์การปกครอง ส่วนท้องถิ่น พร้อมป้าย ประชาสัมพันธ์โครงการ ๑ ป้าย	๑,๕๐๐,๐๐๐	๑,๕๐๐,๐๐๐	๑,๕๐๐,๐๐๐	๑,๕๐๐,๐๐๐	๑,๕๐๐,๐๐๐	ท่อระบายน้ำ ยาว ๘๓๐ เมตร	การระบายน้ำ จากบ้านเรือน เป็นไปอย่าง สะดวกน้ำไม่ ท่วมขังถนน	แผนฯ ม.๓	กองช่าง
๒๖	โครงการก่อสร้างถนน คลส. สายบ้านนาขยสลดแก้วจอหอ บ้านหนองสว่าง หมู่ที่ ๓	๑. เพื่อให้ประชาชน ได้สัญจรไปมาสะดวก ๒. เพื่อใช้เป็นเส้นทาง ขนส่งผลผลิตทางการ เกษตร ๓. เพื่อความ ปลอดภัยในชีวิตและ ทรัพย์สิน	ขนาดกว้าง ๓.๐๐ เมตร ยาว ๔๕๐.๐๐ เมตร หนา ๐.๑๕ เมตร หรือมีพื้นที่ดำเนินการไม่น้อยกว่า ๑๓๕.๐๐ ตารางเมตร ตามแบบ มาตรฐานงานทางสำหรับองค์การ ปกครองส่วนท้องถิ่น	๑๐๐,๐๐๐	๑๐๐,๐๐๐	๑๐๐,๐๐๐	๑๐๐,๐๐๐	๑๐๐,๐๐๐	ถนนยาว ๔๕๐ เมตร	การสัญจร การ ขนส่งสินค้า ทางการเกษตร สะดวกเร็วมี ความปลอดภัย ในชีวิตและ ทรัพย์สิน	แผนฯ ม.๓	กองช่าง
๒๗	โครงการวางท่อระบายน้ำ คลส.พร้อมบ่อพัก สายบ้าน นางประทีปรัตน์ บุญเอก ถึง ลำห้วย บ้านหนองสว่าง หมู่ที่ ๓	เพื่อให้ประชาชน บ้านเรือนของ ประชาชนในหมู่บ้าน และป้องกันน้ำท่วม ซึ่ง	ขนาดท่อ คลส. เส้นผ่าศูนย์กลาง ๐.๔๐ ม. จำนวน ๑๐๕ ท่อน บ่อพัก ๑๒ บ่อ ยาวรวม ๒๒๐.๐๐ เมตร ตามแบบมาตรฐานงานทางสำหรับ องค์การปกครองส่วนท้องถิ่น พร้อม ป้ายประชาสัมพันธ์โครงการ ๑ ป้าย	๒๒๐,๐๐๐	๒๒๐,๐๐๐	๒๒๐,๐๐๐	๒๒๐,๐๐๐	๒๒๐,๐๐๐	ท่อระบาย น้ำยาว ๒๒๐ เมตร	การระบายน้ำ จากบ้านเรือน เป็นไปอย่าง สะดวกไม่ท่วม ขังถนน	แผนฯ ม.๓	กองช่าง

แบบ ผ. ๐๒/๑

ที่	โครงการ	วัตถุประสงค์	เป้าหมาย (ผลผลิตของโครงการ)	งบประมาณ					ตัวชี้วัด (KPI)	ผลที่คาดว่าจะได้รับ	ที่มาของ โครงการ	หน่วยงาน รับผิดชอบ หลัก
				๒๕๖๖ (บาท)	๒๕๖๗ (บาท)	๒๕๖๘ (บาท)	๒๕๖๙ (บาท)	๒๕๗๐ (บาท)				
๒๘	โครงการก่อสร้างถนน คสล. สบายรอบสะพานหนองบัว บ้านหนองสรวง หมู่ที่ ๓	๑. เพื่อให้ประชาชนได้สัญจรไปมาสะดวก ๒. เพื่อใช้เป็นเส้นทางขนส่งผลผลิตทางการเกษตร ๓. เพื่อความปลอดภัยในชีวิตและทรัพย์สิน	๑. เพื่อให้ประชาชนได้สัญจรไปมาสะดวก ๒. เพื่อใช้เป็นเส้นทางขนส่งผลผลิตทางการเกษตร ๓. เพื่อความปลอดภัยในชีวิตและทรัพย์สิน	ขนาดกว้าง ๓.๐๐ เมตร ยาว ๕๕๕.๐๐ เมตร หน้า ๐.๑๕ เมตรหรือมีพื้นที่ดำเนินการไม่น้อยกว่า ๑,๖๓๕.๐๐ ตารางเมตร ตามแบบมาตรฐานงานทางสำหรับโครงการปกครองส่วนท้องถิ่น พร้อมป้ายประชาสัมพันธ์โครงการ ๑ ป้าย	-	-	๕๕๐,๐๐๐	๙๙๐,๐๐๐	๕๕๐,๐๐๐	การสัญจร การขนส่งสินค้าทางการเกษตร สะดวกรวดเร็ว มีความปลอดภัยในชีวิตและทรัพย์สิน	แผนฯ ม.๓	กองช่าง
๒๙	โครงการก่อสร้างถนน คสล. สายจากสะพานผ่านสำนึน ถึงบ้านนายปรีชา สารนอก บ้านหนองสรวง หมู่ที่ ๓	๑. เพื่อให้ประชาชนได้สัญจรไปมาสะดวก ๒. เพื่อใช้เป็นเส้นทางขนส่งผลผลิตทางการเกษตร ๓. เพื่อความปลอดภัยในชีวิตและทรัพย์สิน	๑. เพื่อให้ประชาชนได้สัญจรไปมาสะดวก ๒. เพื่อใช้เป็นเส้นทางขนส่งผลผลิตทางการเกษตร ๓. เพื่อความปลอดภัยในชีวิตและทรัพย์สิน	ขนาดกว้าง ๔.๐๐ เมตร ยาว ๒๐๐.๐๐ เมตร หน้า ๐.๑๕ เมตร หรือมีพื้นที่ดำเนินการไม่น้อยกว่า ๘๐๐.๐๐ ตารางเมตร ตามแบบมาตรฐานงานทางสำหรับองค์กรปกครองส่วนท้องถิ่น พร้อมป้ายประชาสัมพันธ์โครงการ ๑ ป้าย	-	-	๕๒๐,๐๐๐	๕๒๐,๐๐๐	การสัญจร การขนส่งสินค้าทางการเกษตร สะดวกรวดเร็ว มีความปลอดภัยในชีวิตและทรัพย์สิน	แผนฯ ม.๓	กองช่าง	
๓๐	โครงการก่อสร้างถนนดิน พร้อมเลงอุ้งรั้ว สายจากสระประปา ถึงถนนโรงเรียน บ้านตลุกหินปูน บ้านหนองสรวง หมู่ที่ ๓	๑. เพื่อให้ประชาชนได้สัญจรไปมาสะดวก ๒. เพื่อใช้เป็นเส้นทางขนส่งผลผลิตทางการเกษตร ๓. เพื่อความปลอดภัยในชีวิตและทรัพย์สิน	๑. เพื่อให้ประชาชนได้สัญจรไปมาสะดวก ๒. เพื่อใช้เป็นเส้นทางขนส่งผลผลิตทางการเกษตร ๓. เพื่อความปลอดภัยในชีวิตและทรัพย์สิน	ขนาดกว้าง ๓.๐๐ เมตร ยาว ๘๕๐.๐๐ เมตร หน้า ๐.๒๐ เมตร หรือมีพื้นที่ดำเนินการไม่น้อยกว่า ๒,๕๒๐.๐๐ ตารางเมตร พร้อมติดตั้งแบบปรับเกรดให้เรียบร้อย ตามแบบมาตรฐานงานทางสำหรับองค์กรปกครองส่วนท้องถิ่น พร้อมป้ายประชาสัมพันธ์โครงการ ๑ ป้าย	-	-	๕๗๐,๐๐๐	๕๗๐,๐๐๐	การสัญจร การขนส่งสินค้าทางการเกษตร สะดวกรวดเร็ว มีความปลอดภัยในชีวิตและทรัพย์สิน	แผนฯ ม.๓	กองช่าง	
๓๑	โครงการก่อสร้างถนน คสล. สายเริ่มจากบ้านนางบัวชุม ไกรนอก ถึงบ้านนางเสนห์ ม่วงแสนเมือง บ้านหนองสรวง หมู่ที่ ๓	๑. เพื่อให้ประชาชนได้สัญจรไปมาสะดวก ๒. เพื่อใช้เป็นเส้นทางขนส่งผลผลิตทางการเกษตร ๓. เพื่อความปลอดภัยในชีวิตและทรัพย์สิน	๑. เพื่อให้ประชาชนได้สัญจรไปมาสะดวก ๒. เพื่อใช้เป็นเส้นทางขนส่งผลผลิตทางการเกษตร ๓. เพื่อความปลอดภัยในชีวิตและทรัพย์สิน	ขนาดกว้าง ๔.๐๐ เมตร ยาว ๒๐๐.๐๐ เมตร หน้า ๐.๑๕ เมตร หรือมีพื้นที่ดำเนินการไม่น้อยกว่า ๘๐๐.๐๐ ตารางเมตร ตามแบบมาตรฐานงานทางสำหรับองค์กรปกครองส่วนท้องถิ่น พร้อมป้ายประชาสัมพันธ์โครงการ ๑ ป้าย	-	-	๕๒๐,๐๐๐	๕๒๐,๐๐๐	การสัญจร การขนส่งสินค้าทางการเกษตร สะดวกรวดเร็ว มีความปลอดภัยในชีวิตและทรัพย์สิน	แผนฯ ม.๓	กองช่าง	

แบบ ผ. ๐๒/๑

ที่	โครงการ	วัตถุประสงค์	เป้าหมาย (ผลผลิตของโครงการ)	งบประมาณ					ตัวชี้วัด (KPI)	ผลที่คาดว่าจะ จะได้รับ	ที่มาของ โครงการ	หน่วยงาน รับผิดชอบ หลัก
				๒๕๖๖ (บาท)	๒๕๖๗ (บาท)	๒๕๖๘ (บาท)	๒๕๖๙ (บาท)	๒๕๗๐ (บาท)				
๓๒	โครงการก่อสร้างถนนดิน พร้อมเสกอุกรัง สายเริ่ม จากบ้านนายต๊อบ พิมพ์ปรี ถึงลำห้วยหนองสงรวง บ้านหนองสงรวง หมู่ที่ ๓	๑. เพื่อให้ประชาชนได้ สัญจรไปมาสะดวก ๒. เพื่อใช้เป็นเส้นทาง ขนส่งผลผลิตทางการ เกษตร ๓. เพื่อความปลอดภัยใน ชีวิตและทรัพย์สิน	ขนาดกว้าง ๔.๐๐ เมตร ยาว ๘๐๐.๐๐ เมตร หน้า ๐.๒๐ เมตร หรือมีพื้นที่ ดำเนินการไม่น้อยกว่า ๓,๒๐๐.๐๐ ตารางเมตร พร้อมบดทับแน่นปรับเกรด ให้เรียบร้อย ตามแบบมาตรฐานงาน ทางสำหรับบดทับแน่นปรับเกรด พร้อมป้ายประชาสัมพันธ์โครงการ ๑ ป้าย	-	๗๒๐,๐๐๐	๗๒๐,๐๐๐	๗๒๐,๐๐๐	๗๒๐,๐๐๐	ถนน ยาว ๘๐๐ เมตร	การสัญจร การ ขนส่งสินค้า ทางการเกษตร สะดวกรวดเร็ว ความปลอดภัยใน ชีวิตและ ทรัพย์สิน	แผนฯ ม.๓	กองช่าง
๓๓	โครงการก่อสร้างถนน คสล. สายจากบ้าน รตพ.มานพ สพบุรี ถึง ถนนทางเข้าป่าสาธารณะ บ้านหนองสงรวง หมู่ที่ ๓	๑. เพื่อให้ประชาชนได้ สัญจรไปมาสะดวก ๒. เพื่อใช้เป็นเส้นทาง ขนส่งผลผลิตทางการ เกษตร ๓. เพื่อความปลอดภัยใน ชีวิตและทรัพย์สิน	ขนาดกว้าง ๔.๐๐ เมตร ยาว ๒๕๐.๐๐ เมตร หน้า ๐.๑๕ เมตร หรือมีพื้นที่ ดำเนินการไม่น้อยกว่า ๑,๐๐๐.๐๐ ตารางเมตร ตามแบบมาตรฐานงานทาง สำหรับบดทับแน่นปรับเกรด พร้อมป้ายประชาสัมพันธ์โครงการ ๑ ป้าย	-	๖๖๐,๐๐๐	๖๖๐,๐๐๐	๖๖๐,๐๐๐	๖๖๐,๐๐๐	ถนนยาว ๒๕๐ เมตร	การสัญจร การ ขนส่งสินค้า ทางการเกษตร สะดวกรวดเร็ว ความปลอดภัยใน ชีวิตและ ทรัพย์สิน	แผนฯ ม.๓	กองช่าง
๓๔	โครงการปรับปรุงระบบ ประปาหมู่บ้าน บ้านหนองสงรวง หมู่ที่ ๓	เพื่อให้ประชาชนได้มีน้ำ อุปโภค-บริโภคอย่าง พอเพียง	ตามแบบ อบต.เมืองคงกำหนด พร้อมป้ายประชาสัมพันธ์โครงการ ๑ ป้าย	๕๐๐,๐๐๐	๕๐๐,๐๐๐	๕๐๐,๐๐๐	๕๐๐,๐๐๐	ร้อยละ ๑๐๐ ผู้ใช้ ประโยชน์ ชุมชน หมู่ ที่ ๓	ประชาชนมีน้ำ สำหรับอุปโภค- บริโภคอย่าง พอเพียง	แผนฯ ม.๓	กองช่าง	
๓๕	โครงการก่อสร้างถนน ลูกรังสายจากบ้าน นางเที่ยง ไซดินอก ถึง บ้านนายหนูทศ ไซดินอก บ้านหนองสงรวง หมู่ที่ ๓	๑. เพื่อให้ประชาชนได้ สัญจรไปมาสะดวก ๒. เพื่อใช้เป็นเส้นทาง ขนส่งผลผลิตทางการ เกษตร ๓. เพื่อความปลอดภัยใน ชีวิตและทรัพย์สิน	ขนาดกว้าง ๔.๐๐ เมตร ยาว ๘๐๐.๐๐ เมตร หน้า ๐.๒๐ เมตร หรือมีพื้นที่ ดำเนินการไม่น้อยกว่า ๓,๒๐๐.๐๐ ตารางเมตร พร้อมบดทับแน่นปรับเกรด ให้เรียบร้อย ตามแบบมาตรฐานงาน ทางสำหรับบดทับแน่นปรับเกรด พร้อมป้ายประชาสัมพันธ์โครงการ ๑ ป้าย	-	๗๒๐,๐๐๐	๗๒๐,๐๐๐	๗๒๐,๐๐๐	๗๒๐,๐๐๐	ถนนยาว ๘๐๐ เมตร	การสัญจร การ ขนส่งสินค้า ทางการเกษตร สะดวกรวดเร็ว ความปลอดภัยใน ชีวิตและ ทรัพย์สิน	แผนฯ ม.๓	กองช่าง

ที่	โครงการ	วัตถุประสงค์	เป้าหมาย (ผลผลิตของโครงการ)	งบประมาณ					ตัวชี้วัด (KPI)	ผลที่คาดว่าจะ จะได้รับ	ที่มาของ โครงการ	หน่วยงาน รับผิดชอบ หลัก
				๒๕๖๖ (บาท)	๒๕๖๗ (บาท)	๒๕๖๘ (บาท)	๒๕๖๙ (บาท)	๒๕๗๐ (บาท)				
๓๖	โครงการก่อสร้างถนน คลส. สายสามแยกป่าตอล ถึงคลองส่งน้ำชลประทาน บ้านโนนตาล หมู่ที่ ๔	๑. เพื่อให้ประชาชน ได้สัญจรไปมาสะดวก ๒. เพื่อใช้เป็นเส้นทาง ขนส่งผลผลิตทางการ เกษตร ๓. เพื่อความ ปลอดภัยในชีวิตและ ทรัพย์สิน	ขนาดกว้าง ๔.๐๐ เมตร ยาว ๕๓๕.๐๐ เมตร หน้า ๐.๑๕ เมตร หรือมีพื้นที่ ดำเนินการไม่น้อยกว่า ๒,๓๐๐.๐๐ ตารางเมตร ตามแบบมาตรฐานงานทาง สำหรับองค์การปกครองส่วนท้องถิ่น พร้อมป้ายประชาสัมพันธ์โครงการ ๑ ป้าย	๒,๐๐๐,๐๐๐	๒,๐๐๐,๐๐๐	๒,๐๐๐,๐๐๐	๒,๐๐๐,๐๐๐	๒,๐๐๐,๐๐๐	ถนนยาว ๕๓๕ เมตร	การสัญจร การ ขนส่งสินค้า ทางการเกษตร สะดวกรวดเร็ว มีความ ปลอดภัยใน ชีวิตและ ทรัพย์สิน	แผนฯ ม.๔	กองช่าง
๓๗	โครงการวางท่อระบายน้ำ คลส.พร้อมบ่อพัก สายเริ่ม จากลำห้วย ถึงที่บ้าน นางอำไพ ทัพพะใหม่ บ้านโนนตาล หมู่ที่ ๔	เพื่อระบายน้ำจาก บ้านเรือนของ ประชาชนในหมู่บ้าน และป้องกันน้ำท่วม ซึ่ง	ขนาดท่อ คลส.เส้นผ่าศูนย์กลาง ๐.๔๐ เมตร จำนวน ๑๘๐ ท่อน บ่อพักจำนวน ๒๐ บ่อ ความยาวรวม ๒๐๐.๐๐ เมตร ตามแบบมาตรฐานงานทางสำหรับ องค์การปกครองส่วนท้องถิ่น พร้อมป้าย ประชาสัมพันธ์โครงการ ๑ ป้าย	๕๗๐,๐๐๐	๕๗๐,๐๐๐	๕๗๐,๐๐๐	๕๗๐,๐๐๐	ท่อระบาย น้ำยาว ๒๐๐ เมตร	การระบายน้ำ จากบ้านเรือน เป็นไปอย่าง สะดวกไม่ ท่วมขังถนน	แผนฯ ม.๔	กองช่าง	
๓๘	โครงการก่อสร้างถนน คลส. สายบ้านนายเลียม นนทันนอก บ้านโนนตาล หมู่ที่ ๔	๑. เพื่อให้ประชาชนได้ สัญจรไปมาสะดวก ๒. เพื่อใช้เป็นเส้นทาง ขนส่งผลผลิตทางการ เกษตร ๓. เพื่อความปลอดภัย ในชีวิตและทรัพย์สิน	ขนาดกว้าง ๔.๐๐ เมตร ยาว ๒๐๐.๐๐ เมตร หน้า ๐.๑๕ เมตร หรือมีพื้นที่ ดำเนินการไม่น้อยกว่า ๘๐๐.๐๐ ตารางเมตร ตามแบบมาตรฐานงานทาง สำหรับองค์การปกครองส่วนท้องถิ่น พร้อมป้ายประชาสัมพันธ์โครงการ ๑ ป้าย	๕๕๐,๐๐๐	๕๕๐,๐๐๐	๕๕๐,๐๐๐	๕๕๐,๐๐๐	ถนน ยาว ๒๐๐ เมตร	การสัญจร การ ขนส่งสินค้า ทางการเกษตร สะดวกรวดเร็ว มีความ ปลอดภัยใน ชีวิตและ ทรัพย์สิน	แผนฯ ม.๔	กองช่าง	
๓๙	โครงการก่อสร้างถนน คลส. สายกลางบ้าน ถึงบ้าน นายร่วม ชาญนอก บ้านโนนตาล หมู่ที่ ๔	๑. เพื่อให้ประชาชนได้ สัญจรไปมาสะดวก ๒. เพื่อใช้เป็นเส้นทาง ขนส่งผลผลิตทางการ เกษตร ๓. เพื่อความปลอดภัย ในชีวิตและทรัพย์สิน	ขนาดกว้าง ๔.๐๐ เมตร ยาว ๒๐๐.๐๐ เมตร หน้า ๐.๑๕ เมตร หรือมีพื้นที่ ดำเนินการไม่น้อยกว่า ๘๐๐.๐๐ ตารางเมตร ตามแบบมาตรฐานงานทาง สำหรับองค์การปกครองส่วนท้องถิ่น พร้อมป้ายประชาสัมพันธ์โครงการ ๑ ป้าย	๕๕๐,๐๐๐	๕๕๐,๐๐๐	๕๕๐,๐๐๐	๕๕๐,๐๐๐	ถนน ยาว ๒๐๐ เมตร	การสัญจร การ ขนส่งสินค้า ทางการเกษตร สะดวกรวดเร็ว มีความ ปลอดภัยใน ชีวิตและ ทรัพย์สิน	แผนฯ ม.๔	กองช่าง	

แบบ ผ. ๐๒/๑

แบบ ผ. ๐๒/๑

ที่	โครงการ	วัตถุประสงค์	เป้าหมาย (ผลผลิตของโครงการ)	งบประมาณ					ตัวชี้วัด (KPI)	ผลที่คาดว่าจะได้รับ	ที่มาของ โครงการ	หน่วยงาน รับผิดชอบ หลัก
				๒๕๖๖ (บาท)	๒๕๖๗ (บาท)	๒๕๖๘ (บาท)	๒๕๖๙ (บาท)	๒๕๗๐ (บาท)				
๔๐	โครงการวางท่อระบายน้ำ คสล.พร้อมบ่อพัก สายภายในหมู่บ้าน บ้านโนนตาล หมู่ที่ ๔	เพื่อระบายน้ำจาก บ้านเรือนของ ประชาชนในหมู่บ้าน และป้องกันน้ำท่วมขัง	ขนาดท่อ คสล.เส้นผ่าศูนย์กลาง ๐.๔๐ เมตร จำนวน ๓๒๐ ท่อน บ่อพักจำนวน ๓๐ บ่อ ความยาวรวม ๓๕๐.๐๐ เมตร ตามแบบมาตรฐานงานทางสำหรับ องค์กรปกครองส่วนท้องถิ่น พร้อมป้าย ประชาสัมพันธ์โครงการ ๑ ป้าย	-	๘๖๐,๐๐๐	๘๖๐,๐๐๐	๘๖๐,๐๐๐	๘๖๐,๐๐๐	ท่อ ระบาย น้ำยาว ๓๕๐ เมตร	แผนฯ ม.๔	กองช่าง	
๔๑	โครงการวางท่อระบายน้ำ คสล.พร้อมบ่อพัก สายเริ่ม จากศาลปู่ตา ถึงบ้าน นางเอมอร แดนขุนทด บ้านโนนตาล หมู่ที่ ๔	เพื่อระบายน้ำจาก บ้านเรือนของ ประชาชนในหมู่บ้าน และป้องกันน้ำท่วม ขัง	ขนาดท่อ คสล.เส้นผ่าศูนย์กลาง ๐.๔๐ เมตร จำนวน ๓๒๐ ท่อน บ่อพักจำนวน ๓๐ บ่อ ความยาวรวม ๓๕๐.๐๐ เมตร ตามแบบมาตรฐานงานทางสำหรับ องค์กรปกครองส่วนท้องถิ่น พร้อมป้าย ประชาสัมพันธ์โครงการ ๑ ป้าย	-	๘๖๐,๐๐๐	๘๖๐,๐๐๐	๘๖๐,๐๐๐	ท่อระบาย น้ำยาว ๓๕๐ เมตร	แผนฯ ม.๔	กองช่าง		
๔๒	โครงการก่อสร้างถนนดิน สายที่นายสมศักดิ์ เมื่อนกลาง ถึงที่นายเสาร์ โพธิ์สูงเนิน บ้านโนนตาล หมู่ที่ ๔	๑. เพื่อให้ประชาชน ได้สัญจรไปมาสะดวก ๒. เพื่อใช้เป็นเส้นทาง ขนส่งผลผลิตทางการ เกษตร ๓. เพื่อความ ปลอดภัยในชีวิตและ ทรัพย์สิน	ขนาดกว้าง ๕.๐๐ เมตร ยาว ๘๐๐.๐๐ เมตร หน้า ๐.๖๐ เมตร หรือมีพื้นที่ ดำเนินการไม่น้อยกว่า ๔,๐๐๐.๐๐ ตารางเมตร พร้อมบดทับแบบปรับเกรด ให้เรียบร้อย ตามแบบมาตรฐานงาน ทางสำหรับองค์กรปกครองส่วนท้องถิ่น พร้อมป้ายประชาสัมพันธ์โครงการ ๑ ป้าย	-	๓๕๐,๐๐๐	๓๕๐,๐๐๐	๓๕๐,๐๐๐	ถนนยาว ๘๐๐ เมตร	แผนฯ ม.๔	กองช่าง		
๔๓	โครงการก่อสร้างถนน คสล. สายจากศาลปู่ตา ถึงบ้านนายพุ่ม คีตออบ บ้านโนนตาล หมู่ที่ ๔	๑. เพื่อให้ประชาชนได้ สัญจรไปมาสะดวก ๒. เพื่อใช้เป็นเส้นทาง ขนส่งผลผลิตทางการ เกษตร ๓. เพื่อความปลอดภัย ในชีวิตและทรัพย์สิน	ขนาดกว้าง ๔.๐๐ เมตร ยาว ๒๐๐.๐๐ เมตร หน้า ๐.๑๕ เมตร หรือมีพื้นที่ ดำเนินการไม่น้อยกว่า ๘๐๐.๐๐ ตารางเมตร ตามแบบมาตรฐานงานทาง สำหรับองค์กรปกครองส่วนท้องถิ่น พร้อมป้ายประชาสัมพันธ์โครงการ ๑ ป้าย	-	-	๕๒๐,๐๐๐	๕๒๐,๐๐๐	ถนน ยาว ๒๐๐ เมตร	แผนฯ ม.๔	กองช่าง		

แบบ ผ. ๐๒/๑

ที่	โครงการ	วัตถุประสงค์	เป้าหมาย (ผลผลิตของโครงการ)	งบประมาณ					ตัวชี้วัด (KPI)	ผลที่คาดว่าจะได้รับ	ที่มาของโครงการ	หน่วยงานรับผิดชอบหลัก
				๒๕๖๖ (บาท)	๒๕๖๗ (บาท)	๒๕๖๘ (บาท)	๒๕๖๙ (บาท)	๒๕๗๐ (บาท)				
๔๔	โครงการก่อสร้างถนน คสล. สายเริ่มจากบ้านนายอึ้งอู๋ชัย เกี้ยวสันเทียะ ถึงบ้าน นายประยูร ชาญนอก บ้านโนนตาล หมู่ที่ ๔	๑. เพื่อให้ประชาชนได้สัญจรไปมาสะดวก ๒. เพื่อใช้เป็นเส้นทางขนส่งผลผลิตทางการเกษตร ๓. เพื่อความปลอดภัยในชีวิตและทรัพย์สิน	ขนาดกว้าง ๔.๐๐ เมตร ยาว ๒๐๐.๐๐ เมตร ทน ๐.๑๕ เมตร หรือมีพื้นที่ดำเนินการไม่น้อยกว่า ๘๐๐.๐๐ ตารางเมตร ตามแบบมาตรฐานทางสำหรับองค์การปกครองส่วนท้องถิ่น พร้อมป้ายประชาสัมพันธ์โครงการ ๑ ป้าย	-	-	๕๒๐,๐๐๐	๕๒๐,๐๐๐	๕๒๐,๐๐๐	ถนน ยาว ๒๐๐ เมตร	แผนฯ ม.๔	กองช่าง	
๔๕	โครงการก่อสร้างถนนลูกรัง สายเลียบลำห้วยชลประทาน เริ่มจากสะพานข้ามห้วยตะคร้อ ตำบลเมืองคง เชื่อมถึงอ่างห้วยตะคร้อ ตำบลโนนแดง	๑. เพื่อให้ประชาชนได้สัญจรไปมาสะดวก ๒. เพื่อใช้เป็นเส้นทางขนส่งผลผลิตทางการเกษตร ๓. เพื่อความปลอดภัยในชีวิตและทรัพย์สิน	ขนาดกว้าง ๓.๐๐ เมตร ยาว ๕.๐๐๐.๐๐ เมตร ทน ๐.๒๐ เมตร หรือมีพื้นที่ดำเนินการไม่น้อยกว่า ๑๕.๐๐๐.๐๐ ตารางเมตร พร้อมบดทับแน่นรับแรงแทคให้เรียบร้อย ตามแบบมาตรฐานงานทางสำหรับองค์การปกครองส่วนท้องถิ่น พร้อมป้ายประชาสัมพันธ์โครงการ ๑ ป้าย	๓,๕๐๐,๐๐๐	๓,๕๐๐,๐๐๐	๓,๕๐๐,๐๐๐	๓,๕๐๐,๐๐๐	๓,๕๐๐,๐๐๐	ถนน ยาว ๕,๐๐๐ เมตร	แผนฯ ม.๔	กองช่าง	
๔๖	โครงการก่อสร้างถนน คสล. สายท่าวัดหนองเสก ถึง ถนนลาดยางเมืองคง-บ้านหล้อม บ้านหนองเสกที่ หมู่ที่ ๕	๑. เพื่อให้ประชาชนได้สัญจรไปมาสะดวก ๒. เพื่อใช้เป็นเส้นทางขนส่งผลผลิตทางการเกษตร ๓. เพื่อความปลอดภัยในชีวิตและทรัพย์สิน	ขนาดกว้าง ๕.๐๐ เมตร ยาว ๒๗๕.๐๐ เมตร ทน ๐.๑๕ เมตร หรือมีพื้นที่ดำเนินการไม่น้อยกว่า ๑,๓๗๕.๐๐ ตารางเมตร ตามแบบมาตรฐานงานทางสำหรับองค์การปกครองส่วนท้องถิ่น พร้อมป้ายประชาสัมพันธ์โครงการ ๑ ป้าย	๑,๒๐๐,๐๐๐	๑,๒๐๐,๐๐๐	๑,๒๐๐,๐๐๐	๑,๒๐๐,๐๐๐	๑,๒๐๐,๐๐๐	ถนน ยาว ๒๗๕ เมตร	แผนฯ ม.๕	กองช่าง	
๔๗	โครงการวางท่อระบายน้ำ คสล. พร้อมบ่อพัก สายบ้านนางอุบล ภูมิ ถึงบ้านนางบัวลอย โอนสันเทียะ บ้านหนองเสกที่ หมู่ที่ ๕	เพื่อระบายน้ำจากบ้านเรือนของประชาชนในหมู่บ้าน และป้องกันน้ำท่วมขัง	ขนาดท่อ คสล.เส้นผ่าศูนย์กลาง ๐.๔๐ เมตร จำนวน ๑๘๐ ท่อ บ่อพักจำนวน ๒๐๐๐ ความยาวรวม ๒๐๐.๐๐ เมตร ตามแบบมาตรฐานงานทางสำหรับองค์การปกครองส่วนท้องถิ่น พร้อมป้ายประชาสัมพันธ์โครงการ ๑ ป้าย	๖๐๐,๐๐๐	๖๐๐,๐๐๐	๖๐๐,๐๐๐	-	-	ท่อ ระบายน้ำ ยาว ๒๐๐ เมตร	แผนฯ ม.๕	กองช่าง	

แบบ ผ. ๐๒/๑

ที่	โครงการ	วัตถุประสงค์	เป้าหมาย (ผลผลิตของโครงการ)	งบประมาณ					ตัวชี้วัด (KPI)	ผลที่คาดว่าจะ จะได้รับ	ที่มาของ โครงการ	หน่วยงาน รับผิดชอบ หลัก
				๒๕๖๖ (บาท)	๒๕๖๗ (บาท)	๒๕๖๘ (บาท)	๒๕๖๙ (บาท)	๒๕๗๐ (บาท)				
๔๘	โครงการก่อสร้างถนน คลส. สายจากบ้านนางนงศรี หาดเยื้อง ถึงบ้านนางอุ้นเรือน สร้อยสวัสดิ์ บ้านหนองเสาที่ หมู่ที่ ๕	๑. เพื่อให้ประชาชน ได้สัญจรไปมาสะดวก ๒. เพื่อให้เป็นเส้นทาง ขนส่งผลผลิตทางการ เกษตร ๓. เพื่อความ ปลอดภัยในชีวิตและ ทรัพย์สิน	ขนาดกว้าง ๔.๐๐ เมตร ยาว ๒๐๐.๐๐ เมตร ทน ๐.๑๕ เมตร หรือมีพื้นที่ดำเนินการไม่น้อยกว่า ๕๐๐.๐๐ ตารางเมตร ตามแบบ มาตรฐานงานทางสำหรับองค์กร ปกครองส่วนท้องถิ่น พร้อมป้าย ประชาสัมพันธ์โครงการ ๑ ป้าย	๕๒๐,๐๐๐	๕๒๐,๐๐๐	๕๒๐,๐๐๐	-	-	ถนนยาว ๒๐๐ เมตร	การสัญจร การ ขนส่งสินค้า ทางการเกษตร สะดวกรวดเร็ว มีความ ปลอดภัยใน ชีวิตและ ทรัพย์สิน	แผนฯ ม.๕	กองช่าง
๔๙	โครงการก่อสร้างถนน คลส. สายบ้านนาเมืองตยา ขอพิงกลาง ถึงบ้านนางชมพู่ พรหมทัต บ้านหนองเสาที่ หมู่ที่ ๕	๑. เพื่อให้ประชาชน ได้สัญจรไปมาสะดวก ๒. เพื่อให้เป็นเส้นทาง ขนส่งผลผลิตทางการ เกษตร ๓. เพื่อความ ปลอดภัยในชีวิตและ ทรัพย์สิน	ขนาดกว้าง ๓.๐๐ เมตร ยาว ๔๙.๐๐ เมตร ทน ๐.๑๕ เมตร หรือมีพื้นที่ ดำเนินการไม่น้อยกว่า ๔๕๗.๐๐ ตารางเมตร ตามแบบมาตรฐานงาน ทางสำหรับองค์กรปกครองส่วน ท้องถิ่น	๑๐๐,๐๐๐	๑๐๐,๐๐๐	๑๐๐,๐๐๐	-	-	ถนนยาว ๔๙ เมตร	การสัญจร การ ขนส่งสินค้า ทางการเกษตร สะดวกรวดเร็ว มีความ ปลอดภัยใน ชีวิตและ ทรัพย์สิน	แผนฯ ม.๕	กองช่าง
๕๐	โครงการวางท่อระบายน้ำ คลส. พร้อมบ่อพัก สายเข้าสู่ หนองเสาที่ บ้านหนองเสาที่ หมู่ที่ ๕	เพื่อระบายน้ำจาก บ้านเรือนของ ประชาชนในหมู่บ้าน และป้องกันน้ำท่วม ซึ่ง	ขนาดท่อ คลส.เดินผ่านศูนย์กลาง ๐.๖๐ เมตร จำนวน ๑,๒๕๐ ท่อน บ่อพัก จำนวน ๕๐ บ่อ ความยาวรวม ๑,๓๐๐.๐๐ เมตร ตามแบบมาตรฐาน งานทางสำหรับองค์กรปกครองส่วน ท้องถิ่น พร้อมป้ายประชาสัมพันธ์ โครงการ ๑ ป้าย	๓,๐๐๐,๐๐๐	๓,๐๐๐,๐๐๐	๓,๐๐๐,๐๐๐	๓,๐๐๐,๐๐๐	๓,๐๐๐,๐๐๐	ท่อระบายน้ำ ยาว ๑,๓๐๐ เมตร	การระบายน้ำ จากบ้านเรือน เป็นไปอย่าง สะดวกไม่ ท่วมขังถนน	แผนฯ ม.๕	กองช่าง
๕๑	โครงการก่อสร้างถนนกึ่งพา บ้านหนองเสาที่ หมู่ที่ ๕	เพื่อให้ประชาชนมี สถานที่สำหรับพักผ่อน หย่อนใจและออกกำลังกาย	ขนาดกว้าง ๒.๐๐ เมตร ยาว ๕๐.๐๐ เมตร ทน ๐.๑๕ หรือมีพื้นที่ ดำเนินการไม่น้อยกว่า ๕๐๐.๐๐ ตารางเมตร ตามแบบมาตรฐานงาน ทางสำหรับองค์กรปกครองส่วนท้องถิ่น พร้อมป้ายประชาสัมพันธ์โครงการ ๑ ป้าย	-	๒๐๐,๐๐๐	๒๐๐,๐๐๐	๒๐๐,๐๐๐	-	ร้อยละ ๑๐๐ ผู้ใช้ ประโยชน์ หมู่ที่ ๕	ประชาชนมี สถานที่สำหรับ พักผ่อนหย่อน ใจและออก กำลังกาย	แผนฯ ม.๕	กองช่าง

ที่	โครงการ	วัตถุประสงค์	เป้าหมาย (ผลผลิตของโครงการ)	งบประมาณ					ตัวชี้วัด (KPI)	ผลที่คาดว่าจะได้รับ	ที่มาของโครงการ	หน่วยงานรับผิดชอบหลัก
				๒๕๖๖ (บาท)	๒๕๖๗ (บาท)	๒๕๖๘ (บาท)	๒๕๖๙ (บาท)	๒๕๗๐ (บาท)				
๕๒	โครงการปรับปรุงเสียงตามสาย บ้านหนองเสาเก็ด หมู่ที่ ๕	เพื่อให้ประชาชนได้รับรู้ข้อมูลข่าวสารต่างๆ โดยทั่วถึง	ตามแบบ อบต.เมืองคงกำหนด พร้อมป้ายประชาสัมพันธ์โครงการ ๑ ป้าย	-	๕๐๐,๐๐๐	๕๐๐,๐๐๐	๕๐๐,๐๐๐	-	ร้อยละ ๑๐๐ ผู้ใช้ประชาสัมพันธ์ หมู่ที่ ๕	แผนฯ มี.๕	กองช่าง	
๕๓	โครงการก่อสร้างถนน คสล. สายบ้านนางจรัส คูสำโรง ถึง บ้านนางกลม โซนออก บ้านหนองเสาเก็ด หมู่ที่ ๕	๑. เพื่อให้ประชาชนได้สัญจรไปมาสะดวก ๒. เพื่อใช้เป็นเส้นทางขนส่งผลผลิตทางการเกษตร ๓. เพื่อความปลอดภัยในชีวิตและทรัพย์สิน	ขนาดกว้าง ๕.๐๐ เมตร ยาว ๒๓๐.๐๐ เมตร หนา ๐.๑๕ เมตร หรือมีพื้นที่ดำเนินการไม่น้อยกว่า ๕๒๐.๐๐ ตารางเมตร ตามแบบมาตรฐานงานทางสำหรับองค์กรปกครองส่วนท้องถิ่น พร้อมป้ายประชาสัมพันธ์โครงการ ๑ ป้าย	-	๖๐๐,๐๐๐	๖๐๐,๐๐๐	๖๐๐,๐๐๐	-	ถนนยาว ๒๓๐ เมตร	แผนฯ มี.๕	กองช่าง	
๕๔	โครงการก่อสร้างถนน คสล. สายจากสามแยกบ้านนางประยูร จุกกลาง ถึงถนนลาดยาง สายเก่าคือ บ้านหนองเสาเก็ด หมู่ที่ ๕	๑. เพื่อให้ประชาชนได้สัญจรไปมาสะดวก ๒. เพื่อใช้เป็นเส้นทางขนส่งผลผลิตทางการเกษตร ๓. เพื่อความปลอดภัยในชีวิตและทรัพย์สิน	ขนาดกว้าง ๕.๐๐ เมตร ยาว ๑,๑๒๐.๐๐ เมตร หนา ๐.๑๕ เมตร หรือมีพื้นที่ดำเนินการไม่น้อยกว่า ๕,๕๕๐.๐๐ ตารางเมตร ตามแบบมาตรฐานงานทางสำหรับองค์กรปกครองส่วนท้องถิ่น พร้อมป้ายประชาสัมพันธ์โครงการ ๑ ป้าย	-	๓,๒๐๐,๐๐๐	๓,๒๐๐,๐๐๐	๓,๒๐๐,๐๐๐	๓,๒๐๐,๐๐๐	ถนนยาว ๑,๑๒๐ เมตร	แผนฯ มี.๕	กองช่าง	
๕๕	โครงการขยายเขตประปาหมู่บ้าน บ้านหนองเสาเก็ด หมู่ที่ ๕	เพื่อให้ประชาชนได้น้ำไว้อุปโภค-บริโภคอย่างพอเพียง	ตามแบบ อบต.เมืองคงกำหนด พร้อมป้ายประชาสัมพันธ์โครงการ ๑ ป้าย	-	๕๐๐,๐๐๐	๕๐๐,๐๐๐	๕๐๐,๐๐๐	-	ร้อยละ ๑๐๐ ผู้ใช้ประปาหมู่บ้าน หมู่ที่ ๕	แผนฯ มี.๕	กองช่าง	
๕๖	โครงการปรับปรุงถนน คสล. สายบ้านนายภู ขุนจันทิก ถึง บ้านนายสมัย ขอนันกลาง บ้านหนองเสาเก็ด หมู่ที่ ๕	๑. เพื่อให้ประชาชนได้สัญจรไปมาสะดวก ๒. เพื่อใช้เป็นเส้นทางขนส่งผลผลิตทางการเกษตร ๓. เพื่อความปลอดภัยในชีวิตและทรัพย์สิน	ขนาดกว้าง ๓.๐๐ เมตร ยาว ๑๕๕.๐๐ เมตร หนา ๐.๑๕ เมตร หรือมีพื้นที่ดำเนินการไม่น้อยกว่า ๓๕๕.๐๐ ตารางเมตร ตามแบบมาตรฐานงานทางสำหรับองค์กรปกครองส่วนท้องถิ่น พร้อมป้ายประชาสัมพันธ์โครงการ ๑ ป้าย	-	๒๓๐,๐๐๐	๒๓๐,๐๐๐	๒๓๐,๐๐๐	๒๓๐,๐๐๐	ถนนยาว ๑๕๕ เมตร	แผนฯ มี.๕	กองช่าง	

แบบ ผ. ๐๒/๑

ที่	โครงการ	วัตถุประสงค์	เป้าหมาย (ผลผลิตของโครงการ)	งบประมาณ					ตัวชี้วัด (KPI)	ผลที่คาดว่าจะได้รับ	ที่มาของโครงการ	หน่วยงานรับผิดชอบหลัก
				๒๕๖๖ (บาท)	๒๕๖๗ (บาท)	๒๕๖๘ (บาท)	๒๕๖๙ (บาท)	๒๕๗๐ (บาท)				
๕๗	โครงการก่อสร้างถนนลูกรังสายบ้านหนองเสก ถึงที่นายพล ของพี่กลาง บ้านหนองเสก หมู่ที่ ๕	๑. เพื่อให้ประชาชนได้สัญจรไปมาสะดวก ๒. เพื่อใช้เป็นเส้นทางขนส่งผลผลิตทางการเกษตร ๓. เพื่อความปลอดภัยในชีวิตและทรัพย์สิน	ขนาดกว้าง ๓.๐๐ เมตร ยาว ๓๐๐.๐๐ เมตร ทน ๐.๒๐ เมตร หรือมีพื้นที่ดำเนินการไม่น้อยกว่า ๕๐๐.๐๐ ตารางเมตร พร้อมแนบแผนรับเกรดให้เรียบร้อย ตามแบบมาตรฐานงานทางสำหรับองค์กรปกครองส่วนท้องถิ่น	-	-	๒๐๐,๐๐๐	๒๐๐,๐๐๐	๒๐๐,๐๐๐	ถนน ยาว ๓๐๐ เมตร	แผนฯ ๓.๕	กองช่าง	
๕๘	โครงการก่อสร้างถนนเห็นลูกสายบ้านนาเดิม มุ่งเชิงกลาง ถึงวัดดอนวิเวก บ้านหนองเสก หมู่ที่ ๕	๑. เพื่อให้ประชาชนได้สัญจรไปมาสะดวก ๒. เพื่อใช้เป็นเส้นทางขนส่งผลผลิตทางการเกษตร ๓. เพื่อความปลอดภัยในชีวิตและทรัพย์สิน	ขนาดกว้าง ๓.๐๐ เมตร ยาว ๑.๒๓๐.๐๐ เมตร ทน ๐.๑๕ เมตร หรือมีพื้นที่ดำเนินการไม่น้อยกว่า ๓๖๙๐.๐๐ ตารางเมตร พร้อมแนบแผนปรับเกรดให้เรียบร้อย ตามแบบมาตรฐานงานทางสำหรับองค์กรปกครองส่วนท้องถิ่น พร้อมป้ายประชาสัมพันธ์โครงการ ๑ ป้าย	-	-	๑,๒๐๐,๐๐๐	๑,๒๐๐,๐๐๐	๑,๒๐๐,๐๐๐	ถนน ยาว ๑,๒๓๐ เมตร	แผนฯ ๓.๕	กองช่าง	
๕๙	โครงการก่อสร้างถนนลูกรัง จากที่นายประสาท หวังหมูกกลาง ถึงที่นางฉิน พ่วงสูงเนิน บ้านหนองเสก หมู่ที่ ๕	๑. เพื่อให้ประชาชนได้สัญจรไปมาสะดวก ๒. เพื่อใช้เป็นเส้นทางขนส่งผลผลิตทางการเกษตร ๓. เพื่อความปลอดภัยในชีวิตและทรัพย์สิน	ขนาดกว้าง ๔.๐๐ เมตร ยาว ๑,๒๐๐.๐๐ เมตร ทน ๐.๑๕ เมตร หรือมีพื้นที่ดำเนินการไม่น้อยกว่า ๔,๘๐๐.๐๐ ตารางเมตร พร้อมแนบแผนปรับเกรดให้เรียบร้อย ตามแบบมาตรฐานงานทางสำหรับองค์กรปกครองส่วนท้องถิ่น พร้อมป้ายประชาสัมพันธ์โครงการ ๑ ป้าย	-	-	๑,๕๐๐,๐๐๐	๑,๕๐๐,๐๐๐	๑,๕๐๐,๐๐๐	ถนน ยาว ๑,๒๐๐ เมตร	แผนฯ ๓.๕	กองช่าง	
๖๐	โครงการปรับปรุงศาลากลางบ้านหนองเสก หมู่ที่ ๕	เพื่อคงสภาพศาลาเอกราชสงฆ์ให้อยู่ในสภาพที่ดีสามารถใช้งานประโยชน์ได้อย่างเต็มที่	ตามแบบ อบต. เมื่อคงกำหนดพร้อมป้ายประชาสัมพันธ์โครงการ ๑ ป้าย	-	-	๕๐๐,๐๐๐	๕๐๐,๐๐๐	๕๐๐,๐๐๐	ศาลา อบต. ประสงค์ หมู่ที่ ๕	แผนฯ ๓.๕	กองช่าง	

แบบ ผ. ๐๒/๑

ที่	โครงการ	วัตถุประสงค์	เป้าหมาย (ผลผลิตของโครงการ)	งบประมาณ					ตัวชี้วัด (KPI)	ผลที่คาดว่าจะ จะได้รับ	ที่มาของ โครงการ	หน่วยงาน รับผิดชอบ หลัก
				๒๕๖๖ (บาท)	๒๕๖๗ (บาท)	๒๕๖๘ (บาท)	๒๕๖๙ (บาท)	๒๕๗๐ (บาท)				
๖๑	โครงการวางท่อระบายน้ำ คสล. พร้อมบ่อพัก สายบ้าน นางพุด หวังผากกลาง ถึงบ้าน นางพันดา มุ่งอนกลาง บ้านหนองเสาเก้ หมู่ที่ ๕	เพื่อระบายน้ำจาก บ้านเรือนของ ประชาชนในหมู่บ้าน และป้องกันน้ำท่วม ขัง	ขนาดท่อ คสล.เส้นผ่าศูนย์กลาง ๐.๔๐ เมตร จำนวน ๙๐ ท่อน บ่อพักจำนวน ๑๐ บ่อ ความยาวรวม ๑๐๐.๐๐ เมตร ตามแบบมาตรฐานทางสำหรับองค์กร ปกครองส่วนท้องถิ่น พร้อมป้าย ประชาสัมพันธ์โครงการ ๑ ป้าย	-	-	๓๐๐,๐๐๐	๓๐๐,๐๐๐	๓๐๐,๐๐๐	ท่อ ระบาย น้ำยาว ๑๐๐ เมตร	แผนฯ ม.๕	กองช่าง	
๖๒	โครงการปรับปรุงวางท่อลอด ระบายน้ำสายบ้านนายผู้ ทุนจันทิก บ้านหนองเสาเก้ หมู่ที่ ๕	เพื่อระบายน้ำจาก บ้านเรือนของ ประชาชนในหมู่บ้าน และป้องกันน้ำท่วม ขัง	ขนาดท่อ คสล.เส้นผ่าศูนย์กลาง ๐.๔๐ เมตร จำนวน ๑๐๘ ท่อน บ่อ พักจำนวน ๑๒ บ่อ ความยาวรวม ๑๒๐.๐๐ เมตร ตามแบบมาตรฐาน งานทางสำหรับองค์กรปกครองส่วน ท้องถิ่น พร้อมป้ายประชาสัมพันธ์ โครงการ ๑ ป้าย	-	-	๓๖๐,๐๐๐	๓๖๐,๐๐๐	๓๖๐,๐๐๐	ท่อ ระบาย น้ำยาว ๑๒๐ เมตร	แผนฯ ม.๕	กองช่าง	
๖๓	โครงการก่อสร้างถนน คสล. สายบ้านงิ้วโพธิ์ ไร่เตินอก ถึง บ้านนางบุญเที่ยง สานลำคัญ บ้านหนองเสาเก้ หมู่ที่ ๕	๑. เพื่อให้ประชาชน ได้สัญจรไปมาสะดวก ๒. เพื่อใช้เป็นเส้นทาง ขนส่งผลผลิตทางการ เกษตร ๓. เพื่อความ ปลอดภัยในชีวิตและ ทรัพย์สิน	ขนาดกว้าง ๔.๐๐ เมตร ยาว ๒๐๐.๐๐ เมตร ทน ๐.๑๕ เมตร หรือมีพื้นที่ดำเนินการไม่น้อยกว่า ๘๐๐.๐๐ ตารางเมตร ตามแบบ มาตรฐานงานทางสำหรับองค์กร ปกครองส่วนท้องถิ่น พร้อมป้าย ประชาสัมพันธ์โครงการ ๑ ป้าย	-	-	๕๒๐,๐๐๐	๕๒๐,๐๐๐	๕๒๐,๐๐๐	ถนน ยาว ๒๐๐ เมตร	แผนฯ ม.๕	กองช่าง	
๖๔	โครงการก่อสร้างถนน คสล. สายบ้านงิ้วโพธิ์ ไร่เตินอก ถึง บ้านนายถนอม โชติดิโน บ้านหนองเสาเก้ หมู่ที่ ๕	๑. เพื่อให้ประชาชน ได้สัญจรไปมาสะดวก ๒. เพื่อใช้เป็นเส้นทาง ขนส่งผลผลิตทางการ เกษตร ๓. เพื่อความ ปลอดภัยในชีวิตและ ทรัพย์สิน	ขนาดกว้าง ๔.๐๐ เมตร ยาว ๒๐๐.๐๐ เมตร ทน ๐.๑๕ เมตร หรือมีพื้นที่ดำเนินการไม่น้อยกว่า ๘๐๐.๐๐ ตารางเมตร ตามแบบ มาตรฐานงานทางสำหรับองค์กร ปกครองส่วนท้องถิ่น พร้อมป้าย ประชาสัมพันธ์โครงการ ๑ ป้าย	-	-	๕๒๐,๐๐๐	๕๒๐,๐๐๐	๕๒๐,๐๐๐	ถนน ยาว ๒๐๐ เมตร	แผนฯ ม.๕	กองช่าง	

แบบ ผ. ๐๒/๑												
ที่	โครงการ	วัตถุประสงค์	เป้าหมาย (ผลผลิตของโครงการ)	งบประมาณ					ตัวชี้วัด (KPI)	ผลที่คาดว่าจะได้รับ	ที่มาของโครงการ	หน่วยงานรับผิดชอบหลัก
				๒๕๖๖ (บาท)	๒๕๖๗ (บาท)	๒๕๖๘ (บาท)	๒๕๖๙ (บาท)	๒๕๗๐ (บาท)				
๖๕	โครงการก่อสร้างถนน คสล. สายที่นานาชาติพื่น โหมขนอก ถึง หน้าวัดดอนวิเวก บ้านหนองเสาที่ หมู่ที่ ๕	๑. เพื่อให้ประชาชนได้สัญจรไปมาสะดวก ๒. เพื่อใช้เป็นเส้นทางขนส่งผลผลิตทางการเกษตร ๓. เพื่อความปลอดภัยในชีวิตและทรัพย์สิน	ขนาดกว้าง ๔.๐๐ เมตร ยาว ๒๐๐.๐๐ เมตร ทน ๐.๑๕ เมตร หรือมีพื้นที่ไม่น้อยกว่า ๘๐๐.๐๐ ตารางเมตร ตามแบบมาตรฐานงานทางสำหรับองค์กรปกครองส่วนท้องถิ่น พร้อมป้ายประชาสัมพันธ์โครงการ ๑ ป้าย	-	-	๕๒๐,๐๐๐	๕๒๐,๐๐๐	๕๒๐,๐๐๐	ถนนยาว ๒๐๐ เมตร	แผนฯ ม.๕	กองช่าง	
๖๖	โครงการก่อสร้างถนน คสล. สายคลองอีสานเขียว เริ่มจากบ้าน นางบุญแย้ม ขาญนอก บ้านโนนวัต หมู่ที่ ๖	๑. เพื่อให้ประชาชนได้สัญจรไปมาสะดวก ๒. เพื่อใช้เป็นเส้นทางขนส่งผลผลิตทางการเกษตร ๓. เพื่อความปลอดภัยในชีวิตและทรัพย์สิน	ขนาดกว้าง ๓.๐๐ เมตร ยาว ๓๐๐.๐๐ เมตร ทน ๐.๑๕ เมตร หรือมีพื้นที่ไม่น้อยกว่า ๙๐๐.๐๐ ตารางเมตร ตามแบบมาตรฐานงานทางสำหรับองค์กรปกครองส่วนท้องถิ่น พร้อมป้ายประชาสัมพันธ์โครงการ ๑ ป้าย	๕๕๕,๐๐๐	๕๕๕,๐๐๐	-	-	-	ถนนยาว ๓๐๐ เมตร	แผนฯ ม.๖	กองช่าง	
๖๗	โครงการก่อสร้างถนนผิวทาง แอสฟัลต์ติก สายเริ่มจากสระสาธารณะถึงบ้านนางรวง บุญชาติ บ้านโนนวัต หมู่ที่ ๖	๑. เพื่อให้ประชาชนได้สัญจรไปมาสะดวก ๒. เพื่อใช้เป็นเส้นทางขนส่งผลผลิตทางการเกษตร ๓. เพื่อความปลอดภัยในชีวิตและทรัพย์สิน	ขนาดกว้าง ๔.๐๐ เมตร ยาว ๒๓๐.๐๐ เมตร ทน ๐.๐๕ เมตร หรือมีพื้นที่ไม่น้อยกว่า ๙๒๐.๐๐ ตารางเมตร ตามแบบมาตรฐานงานทางสำหรับองค์กรปกครองส่วนท้องถิ่น พร้อมป้ายประชาสัมพันธ์โครงการ ๑ ป้าย	๓๗๐,๐๐๐	๓๗๐,๐๐๐	-	-	-	ถนนยาว ๒๓๐ เมตร	แผนฯ ม.๖	กองช่าง	
๖๘	โครงการก่อสร้างรางระบายน้ำ คสล. สายเริ่มจากบ้าน นายอานวย โชตินอก ถึง บ้านนายบุญเลี้ยง ขวัญเหนือ บ้านโนนวัต หมู่ที่ ๖	เพื่อระบายน้ำจากบ้านเรือนของประชาชนในหมู่บ้าน และป้องกันท่วมขัง	ขนาดกว้าง ๐.๓๐ เมตร ถึง ๐.๕๐ เมตร ทน ๐.๑๐ เมตร ยาว ๑๕๐.๐๐ เมตร ตามแบบมาตรฐานงานทางสำหรับองค์กรปกครองส่วนท้องถิ่น พร้อมป้ายประชาสัมพันธ์โครงการ ๑ ป้าย	๕๕๐,๐๐๐	๕๕๐,๐๐๐	-	-	-	วางระบายน้ำบ้านเรือน เป็นไปอย่างสะดวกไม่ท่วมขังถนน	แผนฯ ม.๖	กองช่าง	

แบบ ผ. ๐๒/๑

ที่	โครงการ	วัตถุประสงค์	เป้าหมาย (ผลผลิตของโครงการ)	งบประมาณ					ตัวชี้วัด (KPI)	ผลที่คาดว่าจะได้รับ	ที่มาของโครงการ	หน่วยงานรับผิดชอบหลัก
				๒๕๖๖ (บาท)	๒๕๖๗ (บาท)	๒๕๖๘ (บาท)	๒๕๖๙ (บาท)	๒๕๗๐ (บาท)				
๖๙	โครงการก่อสร้างถนนหินคลุก สายหลังอุ้มงกรทอง ถึงคลองอีสานเขียว บ้านโนนวัด หมู่ที่ ๕	๑. เพื่อให้ประชาชนได้สัญจรไปมาสะดวก ๒. เพื่อใช้เป็นเส้นทางขนส่งผลผลิตทางการเกษตร ๓. เพื่อความปลอดภัยในชีวิตและทรัพย์สิน	ขนาดกว้าง ๔.๐๐ เมตร ยาว ๒๕๕.๐๐ เมตร หนา ๐.๒๐ เมตร หรือมีพื้นที่ดำเนินการไม่น้อยกว่า ๑.๐๒๐.๐๐ ตารางเมตร พร้อมติดตั้งแนบปรับเกรดให้เรียบร้อย ตามแบบมาตรฐานงานทางสำหรับองค์กรปกครองส่วนท้องถิ่น พร้อมป้ายประชาสัมพันธ์โครงการ ๑ ป้าย	๓๑๕,๐๐๐	๓๑๕,๐๐๐	๓๑๕,๐๐๐	-	-	ถนนยาว ๒๕๕ เมตร	แผนฯ ม.๖	กองช่าง	
๗๐	โครงการก่อสร้างถนน คสล. สายบ้านนางสวัสดิ์ ซายุนอก ถึง บ้านนางบัวลอย นิลพลกรัง บ้านโนนวัด หมู่ที่ ๖	๑. เพื่อให้ประชาชนได้สัญจรไปมาสะดวก ๒. เพื่อใช้เป็นเส้นทางขนส่งผลผลิตทางการเกษตร ๓. เพื่อความปลอดภัยในชีวิตและทรัพย์สิน	ขนาดกว้าง ๓.๐๐ เมตร ยาว ๒๑๕.๕๐ เมตร หนา ๐.๑๕ เมตร หรือมีพื้นที่ดำเนินการไม่น้อยกว่า ๖๕.๕๐ ตารางเมตร ตามแบบมาตรฐานงานทางสำหรับองค์กรปกครองส่วนท้องถิ่น	-	๕๐,๐๐๐	๕๐,๐๐๐	๕๐,๐๐๐	-	ถนนยาว ๒๑๕.๕๐ เมตร	แผนฯ ม.๖	กองช่าง	
๗๑	โครงการก่อสร้างรางระบายน้ำ คสล.สายเริ่มจากบ้าน นายสวัสดิ์ ซายุนอก ถึงบ้าน นายรัตน์ ตำบลกลาง บ้านโนนวัด หมู่ที่ ๖	เพื่อระบายน้ำจากบ้านเรือนของประชาชนในหมู่บ้าน และป้องกันน้ำท่วมขัง	ขนาดกว้าง ๐.๓๐ เมตร ลึก ๐.๕๐ เมตร หนา ๐.๑๐ เมตร ยาว ๑๕๐.๐๐ เมตร ตามแบบมาตรฐานงานทางสำหรับองค์กรปกครองส่วนท้องถิ่น พร้อมป้ายประชาสัมพันธ์โครงการ ๑ ป้าย	-	๕๕๐,๐๐๐	๕๕๐,๐๐๐	๕๕๐,๐๐๐	-	รางระบายน้ำ ยาว ๑๕๐ เมตร	แผนฯ ม.๖	กองช่าง	
๗๒	โครงการก่อสร้างรั้ววัดชายรอบ สระประปา บ้านโนนวัด หมู่ที่ ๖	เพื่อป้องกันการเกิดอุบัติเหตุและเพื่อความปลอดภัยในชีวิตและทรัพย์สิน	ขนาดยาว รวม ๔๐๐.๐๐ เมตร สูง ๒.๐๐ เมตร ตามแบบ อบต.เมืองคงกำหนด พร้อมป้ายประชาสัมพันธ์โครงการ ๑ ป้าย	-	๕๐๐,๐๐๐	๕๐๐,๐๐๐	๕๐๐,๐๐๐	-	รั้วโลหะ ๑๐๐ ผู้ใช้ประโยชน์ หมู่ที่ ๖	แผนฯ ม.๖	กองช่าง	

แบบ ผ. ๐๒/๑

ที่	โครงการ	วัตถุประสงค์	เป้าหมาย (ผลผลิตของโครงการ)	งบประมาณ					ตัวชี้วัด (KPI)	ผลที่คาดว่าจะได้รับ	ที่มาของ โครงการ	หน่วยงาน รับผิดชอบ หลัก
				๒๕๖๖ (บาท)	๒๕๖๗ (บาท)	๒๕๖๘ (บาท)	๒๕๖๙ (บาท)	๒๕๗๐ (บาท)				
๗๓	โครงการก่อสร้างถนนลูกรัง เริ่มจากถนนลาดยางเมืองคง-ขามสะแกแสง ถึงท้ายสาย ซาญนอก (ฝั่งคลองอีสานเขียว) บ้านโนนวัด หมู่ที่ ๖	๑. เพื่อให้ประชาชนได้สัญจรไปมาสะดวก ๒. เพื่อใช้เป็นเส้นทางขนส่งผลผลิตทางการเกษตร ๓. เพื่อความปลอดภัยในชีวิตและทรัพย์สิน	ขนาดกว้าง ๓.๐๐ เมตร ยาว ๒,๐๐๐.๐๐ เมตร หนา ๐.๒๐ เมตร หรือพื้นที่ดำเนินการไม่น้อยกว่า ๖,๐๐๐.๐๐ ตารางเมตร พร้อมติดตั้งแนบปรับเกรดให้เรียบร้อย ตามแบบมาตรฐานงานทางสำหรับองค์กรปกครองส่วนท้องถิ่น พร้อมป้ายประชาสัมพันธ์โครงการ ๑ ป้าย	-	๑,๕๐๐,๐๐๐	๑,๕๐๐,๐๐๐	๑,๕๐๐,๐๐๐	๑,๕๐๐,๐๐๐	ถนนยาว ๒,๐๐๐ เมตร	แผนฯ ม.๖	กองช่าง	
๗๔	โครงการก่อสร้างรางระบายน้ำ คลส. สายเริ่มจากบ้านนายเหิน แก้วกลาง ถึงถนนลาดยางเมืองคง-ขามสะแกแสง บ้านโนนวัด หมู่ที่ ๖	เพื่อระบายน้ำจากบ้านเรือนของประชาชนในหมู่บ้านและป้องกันน้ำท่วมขัง	ขนาดกว้าง ๐.๓๐ เมตร ลึก ๐.๕๐ เมตร หนา ๐.๑๐ เมตร ยาว ๒๐๐.๐๐ เมตร ตามแบบมาตรฐานงานทางสำหรับองค์กรปกครองส่วนท้องถิ่น พร้อมป้ายประชาสัมพันธ์โครงการ ๑ ป้าย	-	-	๗๐๐,๐๐๐	๗๐๐,๐๐๐	รางระบายน้ำ ยาว ๒๐๐ เมตร	แผนฯ ม.๖	กองช่าง		
๗๕	โครงการก่อสร้างถนนดินพร้อมลูกรัง สายบ้านนายคณสินต์ ไซดอน ถึงถนนลาดยางสายเทศบาลตำบลเมืองคง-บ้านโคกเพ็ด บ้านตะคร้อ หมู่ที่ ๗	๑. เพื่อให้ประชาชนได้สัญจรไปมาสะดวก ๒. เพื่อใช้เป็นเส้นทางขนส่งผลผลิตทางการเกษตร ๓. เพื่อความปลอดภัยในชีวิตและทรัพย์สิน	ขนาดกว้าง ๕.๐๐ เมตร ยาว ๕๐๐.๐๐ เมตร หนา ๐.๖๐ เมตร หรือพื้นที่ดำเนินการไม่น้อยกว่า ๒,๐๐๐.๐๐ ตารางเมตร พร้อมติดตั้งแนบปรับเกรดให้เรียบร้อย ตามแบบมาตรฐานงานทางสำหรับองค์กรปกครองส่วนท้องถิ่น พร้อมป้ายประชาสัมพันธ์โครงการ ๑ ป้าย	๖๐๐,๐๐๐	๖๐๐,๐๐๐	๖๐๐,๐๐๐	๖๐๐,๐๐๐	ถนนยาว ๕๐๐ เมตร	แผนฯ ม.๗	กองช่าง		

ที่	โครงการ	วัตถุประสงค์	เป้าหมาย (ผลผลิตของโครงการ)	งบประมาณ					ตัวชี้วัด (KPI)	ผลที่คาดว่าจะได้รับ	ที่มาของ โครงการ	หน่วยงาน รับผิดชอบ หลัก
				๒๕๖๖ (บาท)	๒๕๖๗ (บาท)	๒๕๖๘ (บาท)	๒๕๖๙ (บาท)	๒๕๗๐ (บาท)				
๓๖	โครงการก่อสร้างถนน คสล. สายเริ่มจากสระปุดา ถึงบ้านนางสาวมะลิ ประจิดตร บ้านตะคร้อ หมู่ที่ ๗	๑. เพื่อให้ประชาชนได้สัญจรไปมาสะดวก ๒. เพื่อใช้เป็นเส้นทางขนส่งผลผลิตทางการเกษตร ๓. เพื่อความปลอดภัยในชีวิตและทรัพย์สิน	ขนาดกว้าง ๔.๐๐ เมตร ยาว ๒๐๐.๐๐ เมตร ทน ๐.๑๕ เมตร หรือมีพื้นที่ดำเนินการไม่น้อยกว่า ๘๐๐.๐๐ ตารางเมตร ตามแบบมาตรฐานงานทางสำหรับองค์กรปกครองส่วนท้องถิ่น พร้อมป้ายประชาสัมพันธ์โครงการ ๑ ป้าย	๕๙๖,๐๐๐	๕๙๖,๐๐๐	๕๙๖,๐๐๐	-	-	ถนนยาว ๒๐๐ เมตร	แผนฯ ๓.๗	กองช่าง	
๓๗	โครงการวางท่อระบายน้ำ คสล. พร้อมบ่อพัก สายบ้านนายสุราษฎร์ ประจิดตร บ้านตะคร้อ หมู่ที่ ๗ ถึงเขตเทศบาลตำบลเมืองคง	เพื่อระบายน้ำจากบ้านเรือนของประชาชนในหมู่บ้าน และบ่อพักน้ำท่วมซึ่ง	ขนาดท่อคสล.เส้นผ่า ๐.๔๐ เมตร จำนวน ๑๘๐ ท่อน บ่อพัก ๒๐ บ่อ ความยาวรวม ๒๐๐.๐๐ เมตร ตามแบบมาตรฐานงานทางสำหรับองค์กรปกครองส่วนท้องถิ่น พร้อมป้ายประชาสัมพันธ์โครงการ ๑ ป้าย	๖๐๐,๐๐๐	๖๐๐,๐๐๐	๖๐๐,๐๐๐	-	วางระบายน้ำยาว ๒๐๐ เมตร	แผนฯ ๓.๗	กองช่าง		
๓๘	โครงการปรับปรุงศาลากลางบ้าน บ้านตะคร้อ หมู่ที่ ๗	เพื่อคงสภาพศาลาเอนกประสงค์ให้อยู่ในสภาพที่ดีสามารถใช้งานได้ต่อไป	ตามแบบ อบต.เมืองคงกำหนด พร้อมป้ายประชาสัมพันธ์โครงการ ๑ ป้าย	-	๕๐๐,๐๐๐	๕๐๐,๐๐๐	๕๐๐,๐๐๐	ศาลาเอนกประสงค์ หมู่ที่ ๗	แผนฯ ๓.๗	กองช่าง		
๓๙	โครงการวางท่อระบายน้ำ คสล. พร้อมบ่อพัก สายบ้านนายก้อน ปึกสูงเนิน ถึงบ้านนายสมาน กลางพมัย บ้านตะคร้อ หมู่ที่ ๗	เพื่อระบายน้ำจากบ้านเรือนของประชาชนในหมู่บ้าน และบ่อพักน้ำท่วมซึ่ง	ขนาดท่อคสล.เส้นผ่า ๐.๔๐ เมตร จำนวน ๗๒ ท่อน บ่อพัก ๘ บ่อ ความยาวรวม ๘๐๐.๐๐ เมตร ตามแบบมาตรฐานงานทางสำหรับองค์กรปกครองส่วนท้องถิ่น พร้อมป้ายประชาสัมพันธ์โครงการ ๑ ป้าย	-	๒๕๐,๐๐๐	๒๕๐,๐๐๐	๒๕๐,๐๐๐	วางระบายน้ำยาว ๘๐๐ เมตร	แผนฯ ๓.๗	กองช่าง		

แบบ ผ. ๐๒/๑

ที่	โครงการ	วัตถุประสงค์	เป้าหมาย (ผลผลิตของโครงการ)	งบประมาณ					ตัวชี้วัด (KPI)	ผลที่คาดว่าจะ จะได้รับ	ที่มาของ โครงการ	หน่วยงาน รับผิดชอบ หลัก
				๒๕๖๖ (บาท)	๒๕๖๗ (บาท)	๒๕๖๘ (บาท)	๒๕๖๙ (บาท)	๒๕๗๐ (บาท)				
๘๐	โครงการวางท่อระบายน้ำ คสล.พร้อมบ่อพัก สายบ้าน นายสนธิ์ ออ่งพินาย ถึง บ้านนางคุณิ บุญซัน บ้านตะคร้อ หมู่ที่ ๗	เพื่อระบายน้ำจาก บ้านเรือนของประชาชน ในหมู่บ้านและป้องกัน น้ำท่วมขัง	ขนาดท่อคสลเส้นผ่า ๐.๔๐ เมตร จำนวน ๑๒๖ ท่อน บ่อพัก ๑๕ บ่อ ความยาวรวม ๑๔๐ ตามแบบ มาตรฐานงานทางสำหรับองค์กร ปกครองส่วนท้องถิ่น พร้อมป้าย ประชาสัมพันธ์โครงการ ๑ ป้าย	-	-	๕๐๐,๐๐๐	๕๐๐,๐๐๐	๕๐๐,๐๐๐	ราง ระบาย น้ำยาว ๑๔๐ เมตร	การระบายน้ำ จากบ้านเรือน เป็นไปอย่าง สะดวกไม่ ท่วมขังถนน	แผนฯ ม.๗	กองช่าง
๘๑	โครงการก่อสร้างถนน คสล. สายบ้านนายปัญญา พุ่มเสียว ถึงถนนลาดยางตะคร้อ- ดอนขุนสนท บ้านตะคร้อ หมู่ที่ ๗	๑. เพื่อให้ประชาชนได้ สัญจรไปมาสะดวก ๒. เพื่อใช้เป็นเส้นทาง ขนส่งผลผลิตทางการ เกษตร ๓. เพื่อความปลอดภัย ในชีวิตและทรัพย์สิน	ขนาดกว้าง ๔.๐๐ เมตร ยาว ๑,๕๐๐.๐๐ เมตร หนา ๐.๑๕ เมตร หรือมีพื้นที่ดำเนินการไม่น้อย กว่า ๔,๖๐๐.๐๐ ตารางเมตร ตาม แบบมาตรฐานงานทางสำหรับ องค์กรปกครองส่วนท้องถิ่น พร้อม ป้ายประชาสัมพันธ์โครงการ ๑ ป้าย	๓,๐๐๐,๐๐๐	๓,๐๐๐,๐๐๐	๓,๐๐๐,๐๐๐	๓,๐๐๐,๐๐๐	๓,๐๐๐,๐๐๐	ถนน ยาว ๑,๕๐๐ เมตร	การสัญจร การ ขนส่งสินค้า ทางการเกษตร สะดวกรวดเร็วมี ความปลอดภัย ในชีวิตและ ทรัพย์สิน	แผนฯ ม.๗	กองช่าง
๘๒	โครงการปรับปรุงผิวทาง ถนนลาดยางแอสฟัลติก ภายในหมู่บ้าน บ้านตะคร้อ หมู่ที่ ๗	๑. เพื่อให้ประชาชนได้ สัญจรไปมาสะดวก ๒. เพื่อใช้เป็นเส้นทาง ขนส่งผลผลิตทางการ เกษตร ๓. เพื่อความปลอดภัย ในชีวิตและทรัพย์สิน	ขนาดกว้าง ๕.๐๐ เมตร ยาว ๓๖๕.๐๐ เมตร หนา ๐.๑๕ เมตร หรือมีพื้นที่ดำเนินการไม่น้อยกว่า ๑,๕๒๕.๐๐ ตารางเมตร ตามแบบ มาตรฐานงานทางสำหรับองค์กร ปกครองส่วนท้องถิ่น พร้อมป้าย ประชาสัมพันธ์โครงการ ๑ ป้าย	๒,๐๐๐,๐๐๐	๒,๐๐๐,๐๐๐	๒,๐๐๐,๐๐๐	๒,๐๐๐,๐๐๐	๒,๐๐๐,๐๐๐	ปรับปรุง ถนน	การสัญจร การ ขนส่งสินค้า ทางการเกษตร สะดวกรวดเร็วมี ความปลอดภัย ในชีวิตและ ทรัพย์สิน	แผนฯ ม.๗	กองช่าง
๘๓	โครงการก่อสร้างถนน คสล. สายบ้านนางสนท คำสมศรี ถึงบ้านนายอนตล ศรีพลรัง บ้านภูดรง หมู่ที่ ๘	๑. เพื่อให้ประชาชนได้ สัญจรไปมาสะดวก ๒. เพื่อใช้เป็นเส้นทาง ขนส่งผลผลิตทางการ เกษตร ๓. เพื่อความปลอดภัย ในชีวิตและทรัพย์สิน	ขนาดกว้าง ๕.๐๐ เมตร ยาว ๓๖๕.๐๐ เมตร หนา ๐.๑๕ เมตร หรือมีพื้นที่ดำเนินการไม่น้อยกว่า ๑,๕๒๕.๐๐ ตารางเมตร ตามแบบ มาตรฐานงานทางสำหรับองค์กร ปกครองส่วนท้องถิ่น พร้อมป้าย ประชาสัมพันธ์โครงการ ๑ ป้าย	๑,๒๐๐,๐๐๐	๑,๒๐๐,๐๐๐	๑,๒๐๐,๐๐๐	๑,๒๐๐,๐๐๐	๑,๒๐๐,๐๐๐	ถนน ยาว ๓๖๕ เมตร	การสัญจร การ ขนส่งสินค้า ทางการเกษตร สะดวกรวดเร็วมี ความปลอดภัย ในชีวิตและ ทรัพย์สิน	แผนฯ ม.๘	กองช่าง

แบบ ผ. ๐๒/๑

ที่	โครงการ	วัตถุประสงค์	เป้าหมาย (ผลผลิตของโครงการ)	งบประมาณ					ตัวชี้วัด (KPI)	ผลที่คาดว่าจะได้รับ	ที่มาของ โครงการ	หน่วยงาน รับผิดชอบ หลัก
				๒๕๖๖ (บาท)	๒๕๖๗ (บาท)	๒๕๖๘ (บาท)	๒๕๖๙ (บาท)	๒๕๗๐ (บาท)				
๘๔	โครงการก่อสร้างถนนผิวทางลาดยางแอสฟัลต์ที่ตำบลยายร่มจากบ้านนวลระออง นักร้อย ถึงสามแม่แก้วตำบลหมีทวีรวมาราม บ้านกุดรัง หมู่ที่ ๘	๑. เพื่อให้ประชาชนได้สัญจรไปมาสะดวก ๒. เพื่อใช้เป็นเส้นทางขนส่งผลผลิตทางการเกษตร ๓. เพื่อความปลอดภัยในชีวิตและทรัพย์สิน	ขนาดกว้าง ๕.๐๐ เมตร ยาว ๒๓๕.๐๐ เมตร หนา ๐.๐๕ เมตร หรือมีพื้นที่ดำเนินการไม่น้อยกว่า ๑,๑๕๐ ตารางเมตร ตารางเมตรตามแบบมาตรฐานงานทางสำหรับองค์กรปกครองส่วนท้องถิ่น พร้อมป้ายประชาสัมพันธ์โครงการ ๑ ป้าย	๕๓๐,๐๐๐	๕๓๐,๐๐๐	๕๓๐,๐๐๐	-	-	ถนนยาว ๒๓๕ เมตร	แผนฯ ม.๘	กองช่าง	
๘๕	โครงการวางท่อระบายน้ำ คลส. พร้อมบ่อพัก สายเริ่มจากวิทยาลัยบริหารธุรกิจรักไทยคงถึงสี่แยกบ้านโนนตาล บ้านกุดรัง หมู่ที่ ๘	เพื่อระบายน้ำจากบ้านเรือนของประชาชนในหมู่บ้านและป้องกันน้ำท่วมขัง	ขนาดท่อกลมเส้นผ่า ๐.๖๐ เมตร จำนวน ๖๗๕ ท่อน บ่อพัก ๗๕ บ่อ ความยาวรวม ๓๕๐.๐๐ เมตร ตามแบบมาตรฐานงานทางสำหรับองค์กรปกครองส่วนท้องถิ่น พร้อมป้ายประชาสัมพันธ์โครงการ ๑ ป้าย	๓,๒๐๐,๐๐๐	๓,๒๐๐,๐๐๐	๓,๒๐๐,๐๐๐	๓,๒๐๐,๐๐๐	รางระบายน้ำ ๖๗๕ ท่อน บ่อพัก ๗๕ บ่อ	การระบายน้ำจากบ้านเรือน เป็นไปอย่างสะดวกไม่ท่วมขังถนน	แผนฯ ม.๘	กองช่าง	
๘๖	โครงการวางท่อระบายน้ำ คลส. พร้อมบ่อพัก สายบ้านนางนงบุญพัฒนา ควรขุดทดถึงบ้านนงระออง นักร้อย บ้านกุดรัง หมู่ที่ ๘	เพื่อระบายน้ำจากบ้านเรือนของประชาชนในหมู่บ้านและป้องกันน้ำท่วมขัง	ขนาดท่อกลมเส้นผ่า ๐.๔๐ เมตร จำนวน ๒๐๗ ท่อน บ่อพัก ๒๓ บ่อ ความยาวรวม ๒๓๐.๐๐ เมตร ตามแบบมาตรฐานงานทางสำหรับองค์กรปกครองส่วนท้องถิ่น พร้อมป้ายประชาสัมพันธ์โครงการ ๑ ป้าย	๖๕๐,๐๐๐	๖๕๐,๐๐๐	๖๕๐,๐๐๐	-	รางระบายน้ำยาว ๒๓๐ เมตร	การระบายน้ำจากบ้านเรือน เป็นไปอย่างสะดวกไม่ท่วมขังถนน	แผนฯ ม.๘	กองช่าง	
๘๗	โครงการปรับปรุงศาลากลางบ้าน บ้านกุดรัง หมู่ที่ ๘	เพื่อคงสภาพศาลาเอนกประสงค์ให้อยู่ในสภาพที่ดีสามารถใช้งานได้ต่อไป	ตามแบบ อบต.เมื่อคงกำหนดพร้อมป้ายประชาสัมพันธ์โครงการ ๑ ป้าย	๕๐๐,๐๐๐	๕๐๐,๐๐๐	๕๐๐,๐๐๐	-	ศาลาเอนกประสงค์ หมู่ที่ ๘	สภาพศาลากลางบ้าน มีสภาพที่ดีขึ้น และใช้ประโยชน์ที่ ไม่ การประกอบกิจกรรม ต่างๆได้ ดียิ่งขึ้น	แผนฯ ม.๘	กองช่าง	

แบบ ผ. ๐๒/๑

ที่	โครงการ	วัตถุประสงค์	เป้าหมาย (ผลผลิตของโครงการ)	งบประมาณ					ตัวชี้วัด (KPI)	ผลที่คาดว่าจะได้รับ	ที่มาของโครงการ	หน่วยงานรับผิดชอบหลัก
				๒๕๖๖ (บาท)	๒๕๖๗ (บาท)	๒๕๖๘ (บาท)	๒๕๖๙ (บาท)	๒๕๗๐ (บาท)				
๘๘	โครงการขยายถนนทางเข้าตลาด ตำบลเมืองคง พร้อมวางท่อระบายน้ำ สายจากหน้าวัดสหมิตรวนาราม บ้านกุดตั้ง หมู่ที่ ๘ ตำบลเมืองคง เชื่อมกับสี่แยกโนนมะเกลือ ตำบลคอนใหญ่ อำเภอคง	๑. เพื่อให้ประชาชนได้สัญจรไปมาสะดวก ๒. เพื่อใช้เป็นเส้นทางขนส่งผลผลิตทางการเกษตร ๓. เพื่อความปลอดภัยในชีวิตและทรัพย์สิน	ขนาดกว้าง ๘.๐๐ เมตร ยาว ๒๕๐.๐๐ เมตร หนา ๐.๑๕ เมตร หรือมีพื้นที่ดำเนินการไม่น้อยกว่า ๒,๒๕๐ ตารางเมตร ตามแบบมาตรฐานงานทางสำหรับองค์กรปกครองส่วนท้องถิ่น พร้อมป้ายประชาสัมพันธ์โครงการ ๑ ป้าย	๑,๓๐๐,๐๐๐	๑,๓๐๐,๐๐๐	๑,๓๐๐,๐๐๐	๑,๓๐๐,๐๐๐	๑,๓๐๐,๐๐๐	ถนนยาว ๒๕๐ เมตร	การสัญจร การขนส่งสินค้าทางการเกษตร สะดวกรวดเร็ว มีความปลอดภัยในชีวิตและทรัพย์สิน	แผนฯ ม.๘	กองช่าง
๘๙	โครงการก่อสร้างถนน คสล. สายเริ่มจากถนนลาดยาง เมืองคง-บ้านเหลื่อม ถึงคลองอีสานเขียว บ้านกุดตั้ง หมู่ที่ ๘	๑. เพื่อให้ประชาชนได้สัญจรไปมาสะดวก ๒. เพื่อใช้เป็นเส้นทางขนส่งผลผลิตทางการเกษตร ๓. เพื่อความปลอดภัยในชีวิตและทรัพย์สิน	ขนาดกว้าง ๕.๐๐ เมตร ยาว ๑๕๐.๐๐ เมตร หนา ๐.๑๕ เมตร หรือมีพื้นที่ดำเนินการไม่น้อยกว่า ๙๐๐.๐๐ ตารางเมตร ตามแบบมาตรฐานงานทางสำหรับองค์กรปกครองส่วนท้องถิ่น พร้อมป้ายประชาสัมพันธ์โครงการ ๑ ป้าย	-	๖๐๐,๐๐๐	๖๐๐,๐๐๐	๖๐๐,๐๐๐	-	ถนนยาว ๑๕๐ เมตร	การสัญจร การขนส่งสินค้าทางการเกษตร สะดวกรวดเร็ว มีความปลอดภัยในชีวิตและทรัพย์สิน	แผนฯ ม.๘	กองช่าง
๙๐	โครงการก่อสร้างถนน คสล. จากวิทยาลัยบริหารธุรกิจไทยคง ถึงคลองอีสานเขียว บ้านกุดตั้ง หมู่ที่ ๘	๑. เพื่อให้ประชาชนได้สัญจรไปมาสะดวก ๒. เพื่อใช้เป็นเส้นทางขนส่งผลผลิตทางการเกษตร ๓. เพื่อความปลอดภัยในชีวิตและทรัพย์สิน	ขนาดกว้าง ๕.๐๐ เมตร ยาว ๑๖๐.๐๐ เมตร หนา ๐.๑๕ เมตร หรือมีพื้นที่ดำเนินการไม่น้อยกว่า ๘๐๐.๐๐ ตารางเมตร ตามแบบมาตรฐานงานทางสำหรับองค์กรปกครองส่วนท้องถิ่น พร้อมป้ายประชาสัมพันธ์โครงการ ๑ ป้าย	-	๕๒๐,๐๐๐	๕๒๐,๐๐๐	๕๒๐,๐๐๐	-	ถนนยาว ๑๖๐ เมตร	การสัญจร การขนส่งสินค้าทางการเกษตร สะดวกรวดเร็ว มีความปลอดภัยในชีวิตและทรัพย์สิน	แผนฯ ม.๘	กองช่าง
๙๑	โครงการก่อสร้างถนน คสล. สายสามแยกวังทอง ถึงอ่างน้ำหนองเขม บ้านกุดตั้ง หมู่ที่ ๘	๑. เพื่อให้ประชาชนได้สัญจรไปมาสะดวก ๒. เพื่อใช้เป็นเส้นทางขนส่งผลผลิตทางการเกษตร ๓. เพื่อความปลอดภัยในชีวิตและทรัพย์สิน	ขนาดกว้าง ๔.๐๐ เมตร ยาว ๒๒๐.๐๐ เมตร หนา ๐.๑๕ เมตร หรือมีพื้นที่ดำเนินการไม่น้อยกว่า ๘๘๐.๐๐ ตารางเมตร ตามแบบมาตรฐานงานทางสำหรับองค์กรปกครองส่วนท้องถิ่น พร้อมป้ายประชาสัมพันธ์โครงการ ๑ ป้าย	-	๕๓๕,๐๐๐	๕๓๕,๐๐๐	๕๓๕,๐๐๐	-	ถนนยาว ๒๒๐ เมตร	การสัญจร การขนส่งสินค้าทางการเกษตร สะดวกรวดเร็ว มีความปลอดภัยในชีวิตและทรัพย์สิน	แผนฯ ม.๘	กองช่าง

แบบ ผ. ๐๒/๑

ที่	โครงการ	วัตถุประสงค์	เป้าหมาย (ผลผลิตของโครงการ)	งบประมาณ					ตัวชี้วัด (KPI)	ผลที่คาดว่าจะ จะได้รับ	ที่มาของ โครงการ	หน่วยงาน รับผิดชอบ หลัก
				๒๕๖๖ (บาท)	๒๕๖๗ (บาท)	๒๕๖๘ (บาท)	๒๕๖๙ (บาท)	๒๕๗๐ (บาท)				
๔๒	โครงการก่อสร้างถนน คสล. สาย เริ่มจากบ้านนอมสมพงษ์ เกิดก้อ ถึงที่นางเบญจพัชนี ครัวขุนทด บ้านกุดรัง หมู่ที่ ๘	๑. เพื่อให้ประชาชน ได้สัญจรไปมาสะดวก ๒. เพื่อใช้เป็นเส้นทาง ขนส่งผลผลิตทางการ เกษตร ๓. เพื่อความ ปลอดภัยในชีวิตและ ทรัพย์สิน	ขนาดท่อสล.เส้นผ่า ๔.๐๐ เมตร ยาว ๒๐๐.๐๐ เมตร หน้า ๐.๑๕ เมตร หรือมีพื้นที่ดำเนินการไม่น้อยกว่า ๘๐๐.๐๐ ตารางเมตร ตามแบบ มาตรฐานงานทางสำหรับองค์กร ปกครองส่วนท้องถิ่น พร้อมป้าย ประชาสัมพันธ์โครงการ ๑ ป้าย	๕๒๐,๐๐๐	๕๒๐,๐๐๐	๕๒๐,๐๐๐	๕๒๐,๐๐๐	-	ถนนยาว ๒๐๐เมตร	การปรับปรุง การ ขนส่งสินค้า ทางการเกษตร สะดวกรวดเร็ว มีความ ปลอดภัยใน ชีวิตและ ทรัพย์สิน	อื่นๆ ม.๘	กองช่าง
๔๓	โครงการวางท่อระบายน้ำ คสล. พร้อมบ่อพัก สายเริ่มจาก บ้านนางสาวท เสาร์แก่น ถึงบ้านนอมสมชาย วรรณสุพร บ้านกุดรัง หมู่ที่ ๘	เพื่อระบายน้ำจาก บ้านเรือนของ ประชาชนในหมู่บ้าน และป้องกันน้ำท่วมซึ่ง	ขนาดท่อสล.เส้นผ่า ๐.๕๐ เมตร จำนวน ๑๓๗ ท่อน บ่อพัก ๑๓๖ บ่อ ความยาวรวม ๓๓๐.๐๐ เมตร ตาม แบบมาตรฐานงานทางสำหรับองค์กร ปกครองส่วนท้องถิ่น พร้อมป้าย ประชาสัมพันธ์โครงการ ๑ ป้าย	๕๐๐,๐๐๐	๕๐๐,๐๐๐	๕๐๐,๐๐๐	๕๐๐,๐๐๐	-	วางระบาย น้ำยาว ๓๓๐ เมตร	การระบายน้ำ จากบ้านเรือน เป็นไปอย่าง สะดวกไม่ ท่วมขังถนน	อื่นๆ ม.๘	กองช่าง
๔๔	โครงการปรับปรุงศาลากลางบ้าน บ้านโนนพิมาน หมู่ที่ ๙	เพื่อคงสภาพศาลา เอนกประสงค์ที่อยู่ใน สภาพที่ด้อยสามารถใช้ ประโยชน์ได้อย่างเต็มที่	ตามแบบ อบต.เมืองคงกำหนด พร้อม ป้ายประชาสัมพันธ์โครงการ ๑ ป้าย	๕๐๐,๐๐๐	๕๐๐,๐๐๐	๕๐๐,๐๐๐	๕๐๐,๐๐๐	-	ศาลา เอนก ประสงค์ หมู่ที่ ๙	สภาพศาลา กลางบ้าน มี สภาพที่ชำรุด และ ใช้ ประโยชน์ที่ ไม่คุ้มค่า กิจกรรม ต่างๆ ได้ด้อยเสมอ	อื่นๆ ม.๙	กองช่าง
๔๕	โครงการวางท่อระบายน้ำ คสล.พร้อมบ่อพักสายบ้าน รัตนเอกรา สุนันทะ ถึงบ้าน นางชนิษฐา มาลี บ้านโนนพิมาน หมู่ที่ ๙	เพื่อระบายน้ำจาก บ้านเรือนของ ประชาชนในหมู่บ้าน และป้องกันน้ำท่วมซึ่ง	ขนาดท่อสล.เส้นผ่า ๐.๕๐ เมตร จำนวน ๖๕๗ ท่อน บ่อพัก ๗๒ บ่อ ความยาวรวม ๙๓๐.๐๐ เมตร ตาม แบบมาตรฐานงานทางสำหรับองค์กร ปกครองส่วนท้องถิ่น พร้อมป้าย ประชาสัมพันธ์โครงการ ๑ ป้าย	๒,๓๐๐,๐๐๐	๒,๓๐๐,๐๐๐	๒,๓๐๐,๐๐๐	๒,๓๐๐,๐๐๐	๒,๓๐๐,๐๐๐	วางระบาย น้ำยาว ๙๓๐ เมตร	การระบายน้ำ จากบ้านเรือน เป็นไปอย่าง สะดวกไม่ ท่วมขังถนน	อื่นๆ ม.๙	กองช่าง

แบบ ผ. ๐๒/๑

ที่	โครงการ	วัตถุประสงค์	เป้าหมาย (ผลผลิตของโครงการ)	งบประมาณ					ตัวชี้วัด (KPI)	ผลที่คาดว่าจะได้รับ	ที่มาของโครงการ	หน่วยงานรับผิดชอบหลัก
				๒๕๖๖ (บาท)	๒๕๖๗ (บาท)	๒๕๖๘ (บาท)	๒๕๖๙ (บาท)	๒๕๗๐ (บาท)				
๔๖	โครงการปรับปรุงท่อลอดเชื่อมต่อสะพานและสะพานพิมาน หมู่ที่ ๙	เพื่อระบายน้ำจากบ้านเรือนของประชาชนในหมู่บ้านและป้องกันท่วมขัง	ตามแบบ อนุมัติโครงการ ๑ บ้าย	๕๐๐,๐๐๐	๕๐๐,๐๐๐	๕๐๐,๐๐๐	-	-	ร้อยละ ๑๐๐ ผู้ใช้ประโยชน์ หมู่ที่ ๙	แผนฯ ม.๙	กองช่าง	
๔๗	โครงการวางท่อระบายน้ำ คล.พร้อมบ่อพัก สายเริ่มจากบ้านนายสายอินห์ ดวงสิริ ถึงหน้าวัดโนนพิมาน บ้านโนนพิมาน หมู่ที่ ๙	เพื่อระบายน้ำจากบ้านเรือนของประชาชนในหมู่บ้านและป้องกันท่วมขัง	ขนาดท่อ คล.เส้นผ่า ๐.๔๐ เมตร จำนวน ๕๔๐ ท่อน บ่อพัก๖๐ บ่อ ความยาวรวม ๖๐๐.๐๐ เมตร ตามแบบมาตรฐานงานทางสำหรับองค์กรปกครองส่วนท้องถิ่น พร้อมป้ายประชาสัมพันธ์โครงการ ๑ บ้าย	๑,๕๐๐,๐๐๐	๑,๕๐๐,๐๐๐	๑,๕๐๐,๐๐๐	๑,๕๐๐,๐๐๐	๑,๕๐๐,๐๐๐	ท่อระบายน้ำยาว ๖๐๐ เมตร	แผนฯ ม.๙	กองช่าง	
๔๘	โครงการก่อสร้างถนน คล. สายหน้าวัด ถึงสะพานบ้านโนนพิมาน หมู่ที่ ๙	๑. เพื่อให้ประชาชนได้สัญจรไปมาสะดวก ๒. เพื่อใช้เป็นเส้นทางขนส่งผลผลิตทางการเกษตร ๓. เพื่อความปลอดภัยในชีวิตและทรัพย์สิน	ขนาดกว้าง ๓.๕๐ เมตร ยาว ๕๖.๐๐ เมตร หน้า ๐.๑๕ เมตร หรือมีพื้นที่ดำเนินการไม่น้อยกว่า ๑๕๖.๐๐ ตารางเมตร ตามแบบมาตรฐานงานทางสำหรับองค์กรปกครองส่วนท้องถิ่น พร้อมป้ายประชาสัมพันธ์โครงการ ๑ บ้าย	๑๓๐,๐๐๐	๑๓๐,๐๐๐	๑๓๐,๐๐๐	-	-	ถนนยาว ๕๖ เมตร	แผนฯ ม.๙	กองช่าง	
๔๙	โครงการก่อสร้างถนนดินพร้อมลงลูกรัง สายสะพานบ้านโนนพิมาน หมู่ที่ ๙	๑. เพื่อให้ประชาชนได้สัญจรไปมาสะดวก ๒. เพื่อใช้เป็นเส้นทางขนส่งผลผลิตทางการเกษตร ๓. เพื่อความปลอดภัยในชีวิตและทรัพย์สิน	ขนาดกว้าง ๔.๐๐ เมตร ยาว ๒๑๐.๐๐ เมตร หน้า ๐.๒๐ เมตร หรือมีพื้นที่ดำเนินการไม่น้อยกว่า ๘๔๐.๐๐ ตารางเมตร พร้อมบ่อเก็บน้ำแบบปรับเกรดให้เรียบร้อย ตามแบบมาตรฐานงานทางสำหรับองค์กรปกครองส่วนท้องถิ่น พร้อมป้ายประชาสัมพันธ์โครงการ ๑ บ้าย	๑๕๐,๐๐๐	๑๕๐,๐๐๐	๑๕๐,๐๐๐	-	-	ถนนยาว ๒๑๐ เมตร	แผนฯ ม.๙	กองช่าง	

แบบ ผ. ๐๒/๑

ที่	โครงการ	วัตถุประสงค์	เป้าหมาย (ผลผลิตของโครงการ)	งบประมาณ					ตัวชี้วัด (KPI)	ผลที่คาดว่าจะได้รับ	ที่มาของโครงการ	หน่วยงานรับผิดชอบหลัก
				๒๕๖๖ (บาท)	๒๕๖๗ (บาท)	๒๕๖๘ (บาท)	๒๕๖๙ (บาท)	๒๕๗๐ (บาท)				
๑๐๐	โครงการวางท่อระบายน้ำ คสล. พร้อมบ่อพัก สาย • บ้านนายแปลก บุญนอก ถึงบ้าน นางบุญเกิด ปันจิ้งหรีด บ้านโนนพินาน หมู่ที่ ๙	เพื่อระบายน้ำจาก บ้านเรือนของ ประชาชนในหมู่บ้าน และบ่อกักน้ำท่วม ฝั่ง	ขนาดท่อคสลเส้นผ่า ๐.๕๐ เมตร จำนวน ๕๕๐ ท่อน บ่อพัก ๖๐ บ่อ ความยาวรวม ๖๐๐.๐๐ เมตร ตามแบบมาตรฐานงานทางสำหรับ องค์การบริหารส่วนท้องถิ่น พร้อม บัญชีประชาสัมพันธ์โครงการ ๑ บัญชี	-	๑,๕๐๐,๐๐๐	๑,๕๐๐,๐๐๐	๑,๕๐๐,๐๐๐	๑,๕๐๐,๐๐๐	ร่างระเบียบ นำยาว ๖๐๐ เมตร	แผนฯ ม.๙	กองช่าง	
๑๐๑	โครงการขยายเขตประปาหมู่บ้าน บ้านโนนพินาน หมู่ที่ ๙	เพื่อให้ประชาชนได้มี น้ำใช้อุปโภค-บริโภค อย่างพอเพียง	ตามแบบ อบต.เมืองคงกำหนด พร้อมบัญชีประชาสัมพันธ์โครงการ ๑ บัญชี	-	๕๐๐,๐๐๐	๕๐๐,๐๐๐	๕๐๐,๐๐๐	ร้อยละ ๑๐๐ ผู้ใช้ ประโยชน์ หมู่ที่ ๙	ประชาชนมี น้ำสำหรับ อุปโภค- บริโภคอย่าง พอเพียง	แผนฯ ม.๙	กองช่าง	
๑๐๒	โครงการก่อสร้างถนนลูกรัง สาย เริ่มจากที่นายแปลก บุญนอก บ้านโนนพินาน หมู่ที่ ๙ ถึงแยก บ้านโคกเห็ด หมู่ที่ ๒	๑. เพื่อให้ประชาชน ได้สัญจรไปมาสะดวก ๒. เพื่อใช้เป็นเส้นทางขนส่งผลผลิตทางการ เกษตร ๓. เพื่อความปลอดภัยในชีวิตและทรัพย์สิน	ขนาดกว้าง ๓.๐๐ เมตร ยาว ๓๕๐.๐๐ เมตร หน้า ๐.๒๐ เมตร หรือมีพื้นที่ดำเนินการไม่น้อยกว่า ๒,๒๕๐.๐๐ ตารางเมตร พร้อมแบบ ทัศนแผนปรับเกรดให้เรียบร้อย ตาม แบบมาตรฐานงานทางสำหรับ องค์การบริหารส่วนท้องถิ่น พร้อม บัญชีประชาสัมพันธ์โครงการ ๑ บัญชี	-	๕๐๐,๐๐๐	๕๐๐,๐๐๐	๕๐๐,๐๐๐	ถนนยาว ๓๕๐ เมตร	การสัญจร การขนส่งสินค้า ทางเกษตรกรรม สะดวกรวดเร็ว มีความปลอดภัยในชีวิตและทรัพย์สิน	แผนฯ ม.๙	กองช่าง	
๑๐๓	โครงการก่อสร้างถนน คสล. สาย เริ่มจากที่นายแปลก บุญนอก ถึงที่นางนาค นาคแท้ บ้านโนนพินาน หมู่ที่ ๙	๑. เพื่อให้ประชาชน ได้สัญจรไปมาสะดวก ๒. เพื่อใช้เป็นเส้นทางขนส่งผลผลิตทางการ เกษตร ๓. เพื่อความปลอดภัยในชีวิตและทรัพย์สิน	ขนาดกว้าง ๓.๐๐ เมตร ยาว ๓๕๐.๐๐ เมตร หน้า ๐.๑๕ เมตร หรือมีพื้นที่ดำเนินการไม่น้อยกว่า ๒,๒๕๐.๐๐ ตารางเมตร ตามแบบ มาตรฐานงานทางสำหรับองค์การบริหารส่วนท้องถิ่น พร้อม บัญชีประชาสัมพันธ์โครงการ ๑ บัญชี	-	๑,๕๐๐,๐๐๐	๑,๕๐๐,๐๐๐	๑,๕๐๐,๐๐๐	ถนนยาว ๓๕๐ เมตร	การสัญจร การขนส่งสินค้า ทางเกษตรกรรม สะดวกรวดเร็ว มีความปลอดภัยในชีวิตและทรัพย์สิน	แผนฯ ม.๙	กองช่าง	

แบบ ผ. ๐๒/๑

ที่	โครงการ	วัตถุประสงค์	เป้าหมาย (ผลผลิตของโครงการ)	งบประมาณ					ตัวชี้วัด (KPI)	ผลที่คาดว่าจะ จะได้รับ	ที่มาของ โครงการ	หน่วยงาน รับผิดชอบ หลัก
				๒๕๖๖ (บาท)	๒๕๖๗ (บาท)	๒๕๖๘ (บาท)	๒๕๖๙ (บาท)	๒๕๗๐ (บาท)				
๑๐๔	โครงการก่อสร้างถนน คลส. สายเริ่มจากที่บ้านนาเงินเรือน บุนนาคี ถึงสายน้ำเส้น นางเรียน บุนนาคี บ้านโนนพินาน หมู่ที่ ๙	๑. เพื่อให้ประชาชนได้สัญจรไปมาสะดวก ๒. เพื่อใช้เป็นเส้นทางขนส่งผลผลิตทางการเกษตร ๓. เพื่อความปลอดภัยในชีวิตและทรัพย์สิน	ขนาดกว้าง ๕.๐๐ เมตร ยาว ๕๕๐.๐๐ เมตร หน้า ๐.๑๕ เมตร หรือพื้นที่ดำเนินการไม่น้อยกว่า ๒,๑๖๐.๐๐ ตารางเมตร ตามแบบมาตรฐานงานทางสำหรับองค์การปกครองส่วนท้องถิ่น พร้อมป้ายประชาสัมพันธ์โครงการ ๑ ป้าย	-	-	๑,๕๐๐,๐๐๐	๑,๕๐๐,๐๐๐	๑,๕๐๐,๐๐๐	ถนนยาว ๕๕๐ เมตร	การสัญจร การขนส่งสินค้าทางการเกษตร สะดวกรวดเร็ว มีความปลอดภัยในชีวิตและทรัพย์สิน	แผนฯ ม.๙	กองช่าง
๑๐๕	โครงการวางท่อระบายน้ำ คลส.พร้อมบ่อพัก สายเริ่มจากบ้านนางเปี่ยม หมู่ที่ ๑๑ บ้านนางเรียน บุนนาคี บ้านโนนพินาน หมู่ที่ ๙	เพื่อระบายน้ำจากบ้านเรือนของประชาชนในหมู่บ้าน และบ่อพักน้ำท่วมขัง	ขนาดท่อ คลส.เส้นผ่า ๐.๕๐ เมตร จำนวน ๕๗๗ ท่อน บ่อพัก ๕๓ บ่อ ความยาวรวม ๕๓๐.๐๐ เมตร ตามแบบมาตรฐานงานทางสำหรับองค์การปกครองส่วนท้องถิ่น พร้อมป้ายประชาสัมพันธ์โครงการ ๑ ป้าย	-	-	๑,๖๐๐,๐๐๐	๑,๖๐๐,๐๐๐	๑,๖๐๐,๐๐๐	วางระบายน้ำยาว ๕๓๐ เมตร	การระบายน้ำจากบ้านเรือนเป็นไปอย่างสะดวกไม่ท่วมขังถนน	แผนฯ ม.๙	กองช่าง
๑๐๖	โครงการวางท่อส่งน้ำ คลส. สายจากสระหนองบัว ถึงคลองส่งน้ำบ้านโนนพินาน หมู่ที่ ๙	เพื่อให้ประชาชนได้มีน้ำใช้อุปโภค-บริโภคอย่างพอเพียง	ขนาดท่อ คลส.เส้นผ่า ๐.๖๐ เมตร จำนวน ๓๕๔ ท่อน บ่อพัก ๖ บ่อ ความยาวรวม ๓๕๐.๐๐ เมตร ตามแบบมาตรฐานงานทางสำหรับองค์การปกครองส่วนท้องถิ่น พร้อมป้ายประชาสัมพันธ์โครงการ ๑ ป้าย	-	-	๑,๐๐๐,๐๐๐	๑,๐๐๐,๐๐๐	๑,๐๐๐,๐๐๐	ท่อส่งน้ำยาว ๓๕๐ เมตร	ประชาชนมีน้ำสำหรับอุปโภค-บริโภคอย่างพอเพียง	แผนฯ ม.๙	กองช่าง
๑๐๗	โครงการปรับปรุงเสียดานสายบ้านโนนพินาน หมู่ที่ ๙	เพื่อให้ประชาชนได้มีข้อมูลข่าวสารต่างๆ โดยทั่วถึง	ตามแบบ อบต.เมื่อคงกำหนด พร้อมป้ายประชาสัมพันธ์โครงการ ๑ ป้าย	-	-	๕๐๐,๐๐๐	๕๐๐,๐๐๐	๕๐๐,๐๐๐	ร้อยละ ๘๐ ประชาชนได้รับข่าวสารต่างๆ โดยทั่วถึง	ประชาชนได้รับข้อมูลข่าวสารต่างๆ โดยทั่วถึง	แผนฯ ม.๙	กองช่าง
๑๐๘	โครงการก่อสร้างถนนลาดยางแอสฟัลท์ติกสายเริ่มจากลาดยางบ้านโนนพินาน หมู่ที่ ๙ ถึงวัดอรัญญาลี บ้านโคกเพ็ด หมู่ที่ ๒	๑. เพื่อให้ประชาชนได้สัญจรไปมาสะดวก ๒. เพื่อใช้เป็นเส้นทางขนส่งผลผลิตทางการเกษตร ๓. เพื่อความปลอดภัยในชีวิตและทรัพย์สิน	ขนาดกว้าง ๓.๐๐ เมตร ยาว ๓,๙๐๐.๐๐ เมตร หน้า ๐.๐๕ เมตร หรือพื้นที่ดำเนินการไม่น้อยกว่า ๑,๓๐๐ ตารางเมตร ตามแบบมาตรฐานงานทางสำหรับองค์การปกครองส่วนท้องถิ่น พร้อมป้ายประชาสัมพันธ์โครงการ ๑ ป้าย	-	-	๕,๕๐๐,๐๐๐	๕,๕๐๐,๐๐๐	๕,๕๐๐,๐๐๐	ถนนยาว ๓,๙๐๐ เมตร	การสัญจร การขนส่งสินค้าทางการเกษตร สะดวกรวดเร็ว มีความปลอดภัยในชีวิตและทรัพย์สิน	แผนฯ ม.๙	กองช่าง

แบบ ผ. ๐๒/๑

ที่	โครงการ	วัตถุประสงค์	เป้าหมาย (ผลผลิตของโครงการ)	งบประมาณ					ตัวชี้วัด (KPI)	ผลที่คาดว่าจะ จะได้รับ	ที่มาของ โครงการ	หน่วยงาน รับผิดชอบ หลัก
				๒๕๖๖ (บาท)	๒๕๖๗ (บาท)	๒๕๖๘ (บาท)	๒๕๖๙ (บาท)	๒๕๗๐ (บาท)				
๑๐๙	โครงการวางท่อระบายน้ำ คสล. พร้อมบ่อพัก พร้อมขยายไหล่ถนน คสล. สายกลางบ้านทั้งสองข้าง บ้านดอนตุ้ หมู่ที่ ๑๐	เพื่อระบายน้ำจากบ้านเรือนของประชาชนในหมู่บ้านและป้องกันน้ำท่วมขัง	ขนาดท่อคสล.เส้นผ่า ๐.๔๐ เมตร จำนวน ๕๓๖ ท่อน บ่อพัก ๖๙ บ่อ ความยาวรวม ๖๕๐.๐๐ เมตร พร้อมขยายถนนกว้าง ๑.๐๐ เมตร ยาว ๖๕๐.๐๐ เมตร หนา ๐.๑๕ เมตร ตามแบบมาตรฐานงานทางสำหรับโครงสร้าง ปกครองส่วนท้องถิ่น พร้อมป้ายประชาสัมพันธ์โครงการ ๑ ป้าย	๒,๓๐๐,๐๐๐	๒,๓๐๐,๐๐๐	๒,๓๐๐,๐๐๐	๒,๓๐๐,๐๐๐	๒,๓๐๐,๐๐๐	รางระบายน้ำยาว ๖๕๐ เมตร	แผนฯ ม.๑๐	กองช่าง	
๑๑๐	โครงการก่อสร้างถนน คสล. สายบ้านนาอูทัย ประเสริฐสัย ถึงที่นา นายบุญธรรม ศรีทา บ้านดอนตุ้ หมู่ที่ ๑๐	๑. เพื่อให้ประชาชนได้สัญจรไปมาสะดวก ๒. เพื่อใช้เป็นเส้นทางขนส่งผลผลิตทางการเกษตร ๓. เพื่อความปลอดภัยในชีวิตและทรัพย์สิน	ขนาดกว้าง ๔.๐๐ เมตร ยาว ๘๐๐.๐๐ เมตร หนา ๐.๑๕ เมตร หรือมีพื้นที่ดำเนินการไม่น้อยกว่า ๑,๒๐๐.๐๐ ตารางเมตร ตามแบบมาตรฐานงานทางสำหรับโครงสร้างส่วนท้องถิ่น พร้อมป้ายประชาสัมพันธ์โครงการ ๑ ป้าย	๒,๑๐๐,๐๐๐	๒,๑๐๐,๐๐๐	๒,๑๐๐,๐๐๐	๒,๑๐๐,๐๐๐	๒,๑๐๐,๐๐๐	ถนน ยาว ๘๐๐ เมตร	แผนฯ ม.๑๐	กองช่าง	
๑๑๑	โครงการก่อสร้างถนนลูกรัง สายจากประปาหมู่บ้าน ถึงถนนลาดยาง บ้านดอนตุ้ หมู่ที่ ๑๐	๑. เพื่อให้ประชาชนได้สัญจรไปมาสะดวก ๒. เพื่อใช้เป็นเส้นทางขนส่งผลผลิตทางการเกษตร ๓. เพื่อความปลอดภัยในชีวิตและทรัพย์สิน	ขนาดกว้าง ๔.๐๐ เมตร ยาว ๗๕๐.๐๐ เมตร หนา ๐.๒๐ เมตร หรือมีพื้นที่ดำเนินการไม่น้อยกว่า ๓,๐๐๐.๐๐ ตารางเมตร พร้อมบ่อเก็บน้ำแบบปรับเกรดให้ระบายตามแบบมาตรฐานงานทางสำหรับโครงสร้างส่วนท้องถิ่น พร้อมป้ายประชาสัมพันธ์โครงการ ๑ ป้าย	๑,๐๐๐,๐๐๐	๑,๐๐๐,๐๐๐	๑,๐๐๐,๐๐๐	๑,๐๐๐,๐๐๐	๑,๐๐๐,๐๐๐	ถนน ยาว ๗๕๐ เมตร	แผนฯ ม.๑๐	กองช่าง	
๑๑๒	โครงการปรับปรุงระบบประปาหมู่บ้าน บ้านดอนตุ้ หมู่ที่ ๑๐	เพื่อให้ประชาชนได้นำน้ำอุปโภค-บริโภคอย่างพอเพียง	ตามแบบ อบต.เมืองคางหัน พร้อมป้ายประชาสัมพันธ์โครงการ ๑ ป้าย	๕๐๐,๐๐๐	๕๐๐,๐๐๐	๕๐๐,๐๐๐	๕๐๐,๐๐๐	๕๐๐,๐๐๐	ประชาชนมีน้ำสำหรับอุปโภค-บริโภคอย่างพอเพียง	แผนฯ ม.๑๐	กองช่าง	

แบบ ผ. ๐๒/๑

ที่	โครงการ	วัตถุประสงค์	เป้าหมาย (ผลผลิตของโครงการ)	งบประมาณ					ตัวชี้วัด (KPI)	ผลที่คาดว่าจะ จะได้รับ	ที่มาของ โครงการ	หน่วยงาน รับผิดชอบ หลัก
				๒๕๖๖ (บาท)	๒๕๖๗ (บาท)	๒๕๖๘ (บาท)	๒๕๖๙ (บาท)	๒๕๗๐ (บาท)				
๑๑๓	โครงการก่อสร้างรางเหล็ก กันผายน้ำดินล้าห้วยยาง บ้านดอนตู หมู่ที่ ๑๐	เพื่อป้องกันกาเกิด อุบัติเหตุ	จุดที่ ๑ ขนาดยาว ๑๕.๐๐ เมตร สูง ๑.๐๐ เมตร จำนวน ๒ ด้าน จุดที่ ๒ ขนาดยาว ๓๐.๐๐ เมตร สูง ๑.๐๐ เมตร จำนวน ๒ ด้าน ตามแบบ อบต.เมืองคงกำหนด พร้อม ป้ายประชาสัมพันธ์โครงการ ๑ ป้าย	๕๐๐,๐๐๐	๕๐๐,๐๐๐	๕๐๐,๐๐๐	-	ราว เหล็ก กัน จำนวน ๒ จุด	ลดการเกิด อุบัติเหตุ	แผนฯ ม.๑๐	กองช่าง	
๑๑๔	โครงการก่อสร้างถนน คสล. สายจากบ้านนายสม จิตร ประเสริฐสิทธิ์ ถึงที่ นายแสง พานทอง บ้านดอนตู หมู่ที่ ๑๐	๑. เพื่อให้ประชาชนได้ สัญจรไปมาสะดวก ๒. เพื่อใช้เป็นเส้นทาง ขนส่งผลผลิตทางการ เกษตร ๓. เพื่อความปลอดภัย ในชีวิตและทรัพย์สิน	ขนาดกว้าง ๓.๐๐ เมตร ยาว ๒๐๐.๐๐ เมตร หน้า ๐.๑๕ เมตร หรือมีพื้นที่ดำเนินการไม่น้อยกว่า ๖๐๐.๐๐ ตารางเมตร ตามแบบ มาตรฐานงานทางสำหรับองค์กร ปกครองส่วนท้องถิ่น พร้อมป้าย ประชาสัมพันธ์โครงการ ๑ ป้าย	๓๙๐,๐๐๐	๓๙๐,๐๐๐	๓๙๐,๐๐๐	-	ถนน ยาว ๒๐๐ เมตร	การสัญจร การ ขนส่งสินค้า ทางการเกษตร สะดวก รวดเร็ว มีความ ปลอดภัยใน ชีวิตและ ทรัพย์สิน	แผนฯ ม.๑๐	กองช่าง	
๑๑๕	โครงการก่อสร้างถนนดิน พร้อมลงลูกรัง สายบ้าน นายหมุน เจริญ ถึงที่นา นางสมเปอง บือโฮ บ้านดอนตู หมู่ที่ ๑๐	๑. เพื่อให้ประชาชนได้ สัญจรไปมาสะดวก ๒. เพื่อใช้เป็นเส้นทาง ขนส่งผลผลิตทางการ เกษตร ๓. เพื่อความปลอดภัย ในชีวิตและทรัพย์สิน	ขนาดกว้าง ๕.๐๐ เมตร ยาว ๕๐๐.๐๐ เมตร หน้า ๐.๒๐ เมตร หรือมีพื้นที่ดำเนินการไม่น้อยกว่า ๒,๕๐๐.๐๐ ตารางเมตร พร้อมบดทับ แน่นปรับเกรดให้เรียบร้อย ตามแบบ มาตรฐานงานทางสำหรับองค์กร ปกครองส่วนท้องถิ่น พร้อมป้าย ประชาสัมพันธ์โครงการ ๑ ป้าย	๖๒๕,๐๐๐	๖๒๕,๐๐๐	๖๒๕,๐๐๐	-	ถนน ยาว ๕๐๐ เมตร	การสัญจร การ ขนส่งสินค้า ทางการเกษตร สะดวก รวดเร็ว มีความ ปลอดภัยใน ชีวิตและ ทรัพย์สิน	แผนฯ ม.๑๐	กองช่าง	
๑๑๖	โครงการขยายเขตประปา หมู่บ้าน บ้านดอนตู หมู่ที่ ๑๐	เพื่อให้ประชาชนได้มีน้ำ ไว้อุปโภค-บริโภคอย่าง พอเพียง	ตามแบบ อบต.เมืองคงกำหนด พร้อม ป้ายประชาสัมพันธ์โครงการ ๑ ป้าย	๕๐๐,๐๐๐	๕๐๐,๐๐๐	๕๐๐,๐๐๐	-	ร้อยละ ๑๐๐ ผู้ใช้ ประปา หมู่บ้าน หมู่ที่ ๑๐	ประชาชนมีน้ำ สำหรับ อุปโภค- บริโภคอย่าง พอเพียง	แผนฯ ม.๑๐	กองช่าง	

แบบ ผ. ๐๒/๑

ที่	โครงการ	วัตถุประสงค์	เป้าหมาย (ผลผลิตของโครงการ)	งบประมาณ					ตัวชี้วัด (KPI)	ผลที่คาดว่าจะได้รับ	ที่มาของโครงการ	หน่วยงานรับผิดชอบหลัก
				๒๕๖๖ (บาท)	๒๕๖๗ (บาท)	๒๕๖๘ (บาท)	๒๕๖๙ (บาท)	๒๕๗๐ (บาท)				
๑๑๗	โครงการวางท่อส่งน้ำ สายเริ่มจากสระหลายเหลี่ยม ถึงวัดบ้านดอนดู บ้านดอนดู หมู่ที่ ๑๐	เพื่อให้ประชาชนได้น้ำใช้อุปโภคบริโภคอย่างพอเพียง	ขนาดท่อ คลส.เส้นผ่า ๐.๖๐ เมตร จำนวน ๙๕๐ ท่อน บ่อพัก ๑๐ บ่อ ความยาวรวม ๑,๐๐๐.๐๐ เมตร ตามแบบมาตรฐานทางสีกหรือบ่อพัก ปกครองส่วนท้องถิ่น พร้อมป้าย ประชาสัมพันธ์โครงการ ๑ ป้าย	๓,๐๐๐,๐๐๐	๓,๐๐๐,๐๐๐	๓,๐๐๐,๐๐๐	๓,๐๐๐,๐๐๐	๓,๐๐๐,๐๐๐	ร้อยละ ๑๐๐	แผนฯ ม.๑๐	กองช่าง	
๑๑๘	โครงการก่อสร้างถนนดิน พร้อมลงลูกรัง สายเริ่มจากที่นางวงวิมล พัชรพรมันท์ ถึงกิมบยประดิษฐ์ พันธุ์สวัสดิ์ บ้านดอนดู หมู่ที่ ๑๐	๑. เพื่อให้ประชาชนได้สัญจรไปมาสะดวก ๒. เพื่อใช้เป็นเส้นทางขนส่งผลผลิตทางการเกษตร ๓. เพื่อความปลอดภัยในชีวิตและทรัพย์สิน	ขนาดกว้าง ๔.๐๐ เมตร ยาว ๑,๕๐๐.๐๐ เมตร ทน ๐.๒๐ เมตร หรือมีพื้นที่ดำเนินการไม่น้อยกว่า ๖,๐๐๐.๐๐ ตารางเมตร พร้อมเขตที่แน่นอนปรับเกรดให้เรียบร้อย ตามแบบมาตรฐานงานทางสีกหรือบ่อพัก ปกครองส่วนท้องถิ่น พร้อมป้าย ประชาสัมพันธ์โครงการ ๑ ป้าย	-	-	๑,๕๐๐,๐๐๐	๑,๕๐๐,๐๐๐	๑,๕๐๐,๐๐๐	ถนนยาว ๑,๕๐๐ เมตร	แผนฯ ม.๑๐	กองช่าง	
๑๑๙	โครงการก่อสร้างถนนลาดยาง แอสฟัลท์ติก สามบ้าน นายณัฐพงษ์ ชันธิรัมย์ ถนนลาดยางเมืองคง-บ้านวัดบ้านคงสามัคคี หมู่ที่ ๑๑	๑. เพื่อให้ประชาชนได้สัญจรไปมาสะดวก ๒. เพื่อใช้เป็นเส้นทางขนส่งผลผลิตทางการเกษตร ๓. เพื่อความปลอดภัยในชีวิตและทรัพย์สิน	ขนาดกว้าง ๖.๐๐ เมตร ยาว ๗๖๐.๐๐ เมตร ทน ๐.๑๐๔ เมตร หรือมีพื้นที่ดำเนินการไม่น้อยกว่า ๔,๕๖๐.๐๐ ตารางเมตร ตามแบบมาตรฐานงานทางสีกหรือบ่อพัก ปกครองส่วนท้องถิ่น พร้อมป้าย ประชาสัมพันธ์โครงการ ๑ ป้าย	๑,๕๕๐,๐๐๐	๑,๕๕๐,๐๐๐	๑,๕๕๐,๐๐๐	๑,๕๕๐,๐๐๐	๑,๕๕๐,๐๐๐	ถนนยาว ๗๖๐ เมตร	แผนฯ ม.๑๑	กองช่าง	
๑๒๐	โครงการก่อสร้างถนน คลส. สายบ้านนางจิตกาภา บุตรศรีภูมิ ถึงที่ถนนางบุษราคัม บุญกลาง บ้านคงสามัคคี หมู่ที่ ๑๑	๑. เพื่อให้ประชาชนได้สัญจรไปมาสะดวก ๒. เพื่อใช้เป็นเส้นทางขนส่งผลผลิตทางการเกษตร ๓. เพื่อความปลอดภัยในชีวิตและทรัพย์สิน	ขนาดกว้าง ๔.๐๐ เมตร ยาว ๒๕๐.๐๐ เมตร ทน ๐.๑๕๕ เมตรหรือมีพื้นที่ดำเนินการไม่น้อยกว่า ๑,๐๐๐.๐๐ ตารางเมตร ตามแบบมาตรฐานงานทางสีกหรือบ่อพัก ปกครองส่วนท้องถิ่น พร้อมป้ายประชาสัมพันธ์โครงการ ๑ ป้าย	๘๕๐,๐๐๐	๘๕๐,๐๐๐	๘๕๐,๐๐๐	๘๕๐,๐๐๐	๘๕๐,๐๐๐	ถนนยาว ๒๕๐ เมตร	แผนฯ ม.๑๑	กองช่าง	

แบบ ผ. ๐๒/๑

ที่	โครงการ	วัตถุประสงค์	เป้าหมาย (ผลผลิตของโครงการ)	งบประมาณ					ตัวชี้วัด (KPI)	ผลที่คาดว่าจะ จะได้รับ	ที่มาของ โครงการ	หน่วยงาน รับผิดชอบ หลัก
				๒๕๖๖ (บาท)	๒๕๖๗ (บาท)	๒๕๖๘ (บาท)	๒๕๖๙ (บาท)	๒๕๗๐ (บาท)				
๑๒๑	โครงการก่อสร้างถนน คสล. สายหน้าบ้านประจักษ์ถึงที่ นายหนังกักดี พงษ์ศรีจันทร์ บ้านคางสามัคคี หมู่ที่ ๑๑	๑. เพื่อให้ประชาชนได้ สัญจรไปมาสะดวก ๒. เพื่อใช้เป็นเส้นทาง ขนส่งผลผลิตทางการ เกษตร ๓. เพื่อความปลอดภัยใน ชีวิตและทรัพย์สิน	ขนาดกว้าง ๔.๐๐ เมตร ยาว ๓๕๐.๐๐ เมตร หน้า ๐.๑๕ เมตร หรือมีพื้นที่ดำเนินการไม่น้อยกว่า ๑.๕๐๐.๐๐ ตารางเมตร ตามแบบ มาตรฐานงานทางสำหรับองค์กร ปกครองส่วนท้องถิ่น พร้อมป้าย ประชาสัมพันธ์โครงการ ๑ ป้าย	๕๑๐,๐๐๐	๕๑๐,๐๐๐	๕๑๐,๐๐๐	-	ถนนยาว ๓๕๐ เมตร	การสัญจร การ ขนส่งสินค้า ทางการเกษตร สะดวกและมี ความปลอดภัย ในชีวิตและ ทรัพย์สิน	แผนฯ ม.๑๑	กองช่าง	
๑๒๒	โครงการปรับปรุงถนน คสล. สายถนนลาดยางเมืองคง- บ้านวัด ถึงที่นางจิตนา บุตรศรีภูมิ บ้านคางสามัคคี หมู่ที่ ๑๑	๑. เพื่อให้ประชาชนได้ สัญจรไปมาสะดวก ๒. เพื่อใช้เป็นเส้นทาง ขนส่งผลผลิตทางการ เกษตร ๓. เพื่อความปลอดภัยใน ชีวิตและทรัพย์สิน	ขนาดกว้าง ๔.๐๐ เมตร ยาว ๒๐๐.๐๐ เมตร หน้า ๐.๑๕ เมตร หรือมีพื้นที่ดำเนินการไม่น้อยกว่า ๕๐๐.๐๐ ตารางเมตร ตามแบบ มาตรฐานงานทางสำหรับองค์กร ปกครองส่วนท้องถิ่น พร้อมป้าย ประชาสัมพันธ์โครงการ ๑ ป้าย	๕๒๐,๐๐๐	๕๒๐,๐๐๐	๕๒๐,๐๐๐	-	ถนนยาว ๒๐๐ เมตร	การสัญจร การ ขนส่งสินค้า ทางการเกษตร สะดวกและมี ความปลอดภัย ในชีวิตและ ทรัพย์สิน	แผนฯ ม.๑๑	กองช่าง	
๑๒๓	โครงการก่อสร้างถนน คสล. สายหลังโรงเรียนชุมชนวิทยา บ้านคางสามัคคี หมู่ที่ ๑๑	๑. เพื่อให้ประชาชนได้ สัญจรไปมาสะดวก ๒. เพื่อใช้เป็นเส้นทาง ขนส่งผลผลิตทางการ เกษตร ๓. เพื่อความปลอดภัยใน ชีวิตและทรัพย์สิน	ขนาดกว้าง ๓.๐๐ เมตร ยาว ๒๐๐.๐๐ เมตร หน้า ๐.๑๕ เมตร หรือมีพื้นที่ดำเนินการไม่น้อยกว่า ๖๐๐.๐๐ ตารางเมตร ตามแบบ มาตรฐานงานทางสำหรับองค์กร ปกครองส่วนท้องถิ่น พร้อมป้าย ประชาสัมพันธ์โครงการ ๑ ป้าย	๓๕๐,๐๐๐	๓๕๐,๐๐๐	๓๕๐,๐๐๐	-	ถนนยาว ๒๐๐ เมตร	การสัญจร การ ขนส่งสินค้า ทางการเกษตร สะดวกและมี ความปลอดภัย ในชีวิตและ ทรัพย์สิน	แผนฯ ม.๑๑	กองช่าง	
๑๒๔	โครงการวางท่อระบายน้ำ คสล. พร้อมบ่อพัก จากสามแยกบ้าน นางสาวสิงขอน จนากลาง ถึง ถนนลาดยางเมืองคง-บ้านวัด บ้านคางสามัคคี หมู่ที่ ๑๑	เพื่อระบายน้ำจาก บ้านเรือนของประชาชน ในหมู่บ้านและป้องกัน น้ำท่วมซึ่ง	ทั้ง ๒ ซ้ำ ซ้ำ ขนท่อก่อผล.เส้นผ่า ๐.๔๐ เมตร จำนวน ๗๖๒ ท่อน บ่อพัก ๗๘ บ่อ ความยาว รวม ๗๕๐ ตามแบบมาตรฐาน งานทางสำหรับองค์กรปกครอง ส่วนท้องถิ่น พร้อมป้าย ประชาสัมพันธ์โครงการ ๑ ป้าย	๒,๕๐๐,๐๐๐	๒,๕๐๐,๐๐๐	๒,๕๐๐,๐๐๐	๒,๕๐๐,๐๐๐	วางระบาย น้ำยาว ๗๕๐ เมตร	การระบายน้ำ จากบ้านเรือน เป็นไปอย่าง สะดวกไม่ ท่วมขังถนน	แผนฯ ม.๑๑	กองช่าง	

แบบ ผ. ๐๒/๑

ที่	โครงการ	วัตถุประสงค์	เป้าหมาย (ผลผลิตของโครงการ)	งบประมาณ					ตัวชี้วัด (KPI)	ผลที่คาดว่าจะ ได้รับ	ที่มาของ โครงการ	หน่วยงาน รับผิดชอบ หลัก
				๒๕๖๖ (บาท)	๒๕๖๗ (บาท)	๒๕๖๘ (บาท)	๒๕๖๙ (บาท)	๒๕๗๐ (บาท)				
๑๒๕	โครงการก่อสร้างถนน คสล. สายบ้านวัดเมืองคต. ถึงวัดคตสามัคคี บ้านคตสามัคคี หมู่ที่ ๑๑	๑. เพื่อให้ประชาชน ได้สัญจรไปมาสะดวก ๒. เพื่อใช้เป็นเส้นทาง ขนส่งผลผลิตทางการ เกษตร ๓. เพื่อความ ปลอดภัยในชีวิตและ ทรัพย์สิน	ขนาดกว้าง ๔.๐๐ เมตร ยาว ๓๕๐.๐๐ เมตร หนา ๐.๑๕ เมตร หรือมีพื้นที่ดำเนินการไม่น้อยกว่า ๑,๕๐๐.๐๐ ตารางเมตร ตามแบบ มาตรฐานงานทางสำหรับองค์กร ปกครองส่วนท้องถิ่น พร้อมป้าย ประชาสัมพันธ์โครงการ ๑ ป้าย	๕๒๐,๐๐๐	๕๒๐,๐๐๐	๕๒๐,๐๐๐	๕๒๐,๐๐๐	๕๒๐,๐๐๐	ถนนยาว ๕๕๐ เมตร	แผนฯ ม.๑๑	กองช่าง	
๑๒๖	โครงการปรับปรุงระบบเสียง ตามสาย บ้านคตสามัคคี หมู่ที่ ๑๑	เพื่อให้ประชาชน ได้รับรู้ข้อมูลข่าวสาร ต่างๆ โดยทั่วถึง	ตามแบบ อบต.เมืองคตกำหนด พร้อมป้ายประชาสัมพันธ์โครงการ ๑ ป้าย	๕๐๐,๐๐๐	๕๐๐,๐๐๐	๕๐๐,๐๐๐	๕๐๐,๐๐๐	ร้อยละ ๑๐๐ ผู้ใช้ ประโยชน์ หมู่ที่ ๑๑	ประชาชน ได้รับข้อมูล ข่าวสารต่างๆ โดยทั่วถึง	แผนฯ ม.๑๑	กองช่าง	
๑๒๗	โครงการก่อสร้างถนน คสล. สายศาลากลางบ้าน ถึงบ้าน นายประเสริฐ เงินนอก บ้านคตสามัคคี หมู่ที่ ๑๑	๑. เพื่อให้ประชาชน ได้สัญจรไปมาสะดวก ๒. เพื่อใช้เป็นเส้นทาง ขนส่งผลผลิตทางการ เกษตร ๓. เพื่อความ ปลอดภัยในชีวิตและ ทรัพย์สิน	ขนาดกว้าง ๓.๐๐ เมตร ยาว ๕๕๐.๐๐ เมตร หนา ๐.๑๕ เมตร หรือมีพื้นที่ดำเนินการไม่น้อยกว่า ๑,๓๕๐.๐๐ ตารางเมตร ตามแบบ มาตรฐานงานทางสำหรับองค์กร ปกครองส่วนท้องถิ่น พร้อมป้าย ประชาสัมพันธ์โครงการ ๑ ป้าย	๘๘๐,๐๐๐	๘๘๐,๐๐๐	๘๘๐,๐๐๐	๘๘๐,๐๐๐	ถนนยาว ๕๕๐ เมตร	แผนฯ ม.๑๑	กองช่าง		
๑๒๘	โครงการวางท่อระบายน้ำ คสล. พร้อมบ่อพักสายกลางบ้าน ถึงบ้านนายประเสริฐ เงินนอก บ้านคตสามัคคี หมู่ที่ ๑๑	เพื่อระบายน้ำจาก บ้านเรือนของ ประชาชนในหมู่บ้าน และป้องกันน้ำท่วมขัง	ขนาดท่อกลมเส้นผ่า ๐.๔๐ เมตร จำนวน ๔๐๕ ท่อน บ่อพัก ๕๕ บ่อ ความยาวรวม ๕๕๐.๐๐ เมตร ตาม แบบมาตรฐานงานทางสำหรับองค์กร ปกครองส่วนท้องถิ่น พร้อมป้าย ประชาสัมพันธ์โครงการ ๑ ป้าย	๑,๓๕๐,๐๐๐	๑,๓๕๐,๐๐๐	๑,๓๕๐,๐๐๐	๑,๓๕๐,๐๐๐	วาง ระบาย น้ำยาว ๕๕๐ เมตร	การระบาย น้ำจาก บ้านเรือน เป็นไปอย่าง สะดวกไม่ ท่วมขังถนน	แผนฯ ม.๑๑	กองช่าง	

แบบ ผ. ๐๒/๑

ที่	โครงการ	วัตถุประสงค์	เป้าหมาย (ผลผลิตของโครงการ)	งบประมาณ					ตัวชี้วัด (KPI)	ผลที่คาดว่าจะ จะได้รับ	ที่มาของ โครงการ	หน่วยงาน รับผิดชอบ หลัก
				๒๕๖๖ (บาท)	๒๕๖๗ (บาท)	๒๕๖๘ (บาท)	๒๕๖๙ (บาท)	๒๕๗๐ (บาท)				
๑๒๙	โครงการก่อสร้างถนน คสล.สาย จากถนนลาดยางเมืองคง-บ้านวัด ถึงที่สหกรณ์การเกษตรสงสามัคคี บ้านคงสามัคคี หมู่ที่ ๑๑	๑. เพื่อให้ประชาชนได้ สัญจรไปมาสะดวก ๒. เพื่อใช้เป็นเส้นทาง ขนส่งผลผลิตทางการ เกษตร ๓. เพื่อความปลอดภัย ในชีวิตและทรัพย์สิน	ขนาดกว้าง ๕.๐๐ เมตร ยาว ๖๖๐.๐๐ เมตร หน้า ๐.๑๕ เมตร หรือพื้นที่ดำเนินการไม่น้อยกว่า ๒,๖๕๐.๐๐ ตารางเมตร ตามแบบ มาตรฐานงานทางสำหรับองค์กร ปกครองส่วนท้องถิ่น พร้อมป้าย ประชาสัมพันธ์โครงการ ๑ ป้าย	๑,๘๐๐,๐๐๐	-	๑,๘๐๐,๐๐๐	๑,๘๐๐,๐๐๐	๑,๘๐๐,๐๐๐	ถนน ยาว ๖๖๐ เมตร	แผนฯ ม.๑๑	กองช่าง	
๑๓๐	โครงการก่อสร้างถนน คสล. สาย จากถนนลาดยางเมืองคง-บ้านวัด ถึงที่นายนายรัตน์ มงคล บ้านคงสามัคคี หมู่ที่ ๑๑	๑. เพื่อให้ประชาชนได้ สัญจรไปมาสะดวก ๒. เพื่อใช้เป็นเส้นทาง ขนส่งผลผลิตทางการ เกษตร ๓. เพื่อความปลอดภัย ในชีวิตและทรัพย์สิน	ขนาดกว้าง ๕.๐๐ เมตร ยาว ๓๙๐.๐๐ เมตร หน้า ๐.๑๕ เมตร หรือมีพื้นที่ดำเนินการไม่น้อยกว่า ๑,๕๖๐.๐๐ ตารางเมตร ตามแบบ มาตรฐานงานทางสำหรับองค์กร ปกครองส่วนท้องถิ่น พร้อมป้าย ประชาสัมพันธ์โครงการ ๑ ป้าย	-	-	๑,๓๐๐,๐๐๐	๑,๓๐๐,๐๐๐	ถนน ยาว ๓๙๐ เมตร	แผนฯ ม.๑๑	กองช่าง		
๑๓๑	โครงการก่อสร้างถนน คสล. สาย บ้านนายกานต์ กนกพรพรณ บ้านคงสามัคคี หมู่ที่ ๑๑ ถึงแยก บ้านหนองสว่าง หมู่ที่ ๓	๑. เพื่อให้ประชาชนได้ สัญจรไปมาสะดวก ๒. เพื่อใช้เป็นเส้นทาง ขนส่งผลผลิตทางการ เกษตร ๓. เพื่อความปลอดภัย ในชีวิตและทรัพย์สิน	ขนาดกว้าง ๕.๐๐ เมตร ยาว ๒๕๐.๐๐ เมตร หน้า ๐.๑๕ เมตร หรือมีพื้นที่ดำเนินการไม่น้อยกว่า ๑,๐๐๐.๐๐ ตารางเมตร ตามแบบ มาตรฐานงานทางสำหรับองค์กร ปกครองส่วนท้องถิ่น พร้อมป้าย ประชาสัมพันธ์โครงการ ๑ ป้าย	-	-	๘๕๐,๐๐๐	๘๕๐,๐๐๐	ถนน ยาว ๒๕๐ เมตร	แผนฯ ม.๑๑	กองช่าง		
๑๓๒	โครงการก่อสร้างถนน คสล. สายแยกถนนบ้านหนองสว่าง หมู่ที่ ๓ ถึงบ้านนางสมพิศ รุ่งประมาณ บ้านคงสามัคคี หมู่ที่ ๑๑	๑. เพื่อให้ประชาชนได้ สัญจรไปมาสะดวก ๒. เพื่อใช้เป็นเส้นทาง ขนส่งผลผลิตทางการ เกษตร ๓. เพื่อความปลอดภัย ในชีวิตและทรัพย์สิน	ขนาดกว้าง ๕.๐๐ เมตร ยาว ๙๐๐.๐๐ เมตร หน้า ๐.๑๕ เมตรหรือพื้นที่ ดำเนินการไม่น้อยกว่า ๙๖๐.๐๐ ตาราง เมตร ตามแบบมาตรฐานงานทาง สำหรับองค์กรปกครองส่วนท้องถิ่น พร้อมป้ายประชาสัมพันธ์โครงการ ๑ ป้าย	-	-	๕๐๐,๐๐๐	๕๐๐,๐๐๐	ถนน ยาว ๙๐๐ เมตร	แผนฯ ม.๑๑	กองช่าง		

แบบ ผ. ๐๒/๑

ที่	โครงการ	วัตถุประสงค์	เป้าหมาย (ผลผลิตของโครงการ)	งบประมาณ					ตัวชี้วัด (KPI)	ผลที่คาดว่าจะ ได้รับ	ที่มาของ โครงการ	หน่วยงาน รับผิดชอบ หลัก
				๒๕๖๖ (บาท)	๒๕๖๗ (บาท)	๒๕๖๘ (บาท)	๒๕๖๙ (บาท)	๒๕๗๐ (บาท)				
๑๓๓	โครงการก่อสร้างถนน คสล. สายบ้านบางเบญจเรือ ศรีสว่าง ถึงบ้านนางจรี โครงการฯ บ้านคงสามัคคี หมู่ที่ ๑๑	๑. เพื่อให้ประชาชนได้ สัญจรไปมาสะดวก ๒. เพื่อใช้เป็นเส้นทาง ขนส่งผลผลิตทางการ เกษตร ๓. เพื่อความปลอดภัยใน ชีวิตและทรัพย์สิน	ขนาดกว้าง ๔.๐๐ เมตร ยาว ๒๐๐.๐๐ เมตร ทน ๐.๑๕ เมตร หรือมีพื้นที่ ดำเนินการไม่น้อยกว่า ๔๐๐.๐๐ ตาราง เมตร ตามแบบมาตรฐานทาง สำหรับองค์กรปกครองส่วนท้องถิ่น หรือเข้าประชาสัมพันธ์โครงการ ๑ ป้าย	-	-	๕๒๐,๐๐๐	๕๒๐,๐๐๐	๕๒๐,๐๐๐	ถนนยาว ๒๐๐ เมตร	การสำรวจ การ ขนส่งสินค้า ทางการเกษตร สะดวกรวดเร็ว มีความ ปลอดภัยใน ชีวิตและ ทรัพย์สิน	แผนฯ ม.๑๑	กองช่าง
๑๓๔	โครงการก่อสร้างถนนลูกรัง สายบ้านนางจรีที่ ราชครู ถึง บ้านนางสมหวัง ยี่งนอก บ้านหนองบง หมู่ที่ ๑๒	๑. เพื่อให้ประชาชนได้ สัญจรไปมาสะดวก ๒. เพื่อใช้เป็นเส้นทาง ขนส่งผลผลิตทางการ เกษตร ๓. เพื่อความปลอดภัยใน ชีวิตและทรัพย์สิน	ขนาดกว้าง ๔.๐๐ เมตร ยาว ๕๐๐.๐๐ เมตร ทน ๐.๒๐ เมตร หรือมีพื้นที่ ดำเนินการไม่น้อยกว่า ๒,๐๐๐.๐๐ ตารางเมตร หรือแบบที่แบบปรับปรุงการ ให้เรียบร้อย ตามแบบมาตรฐานทาง สำหรับองค์กรปกครองส่วนท้องถิ่น หรือเข้าประชาสัมพันธ์โครงการ ๑ ป้าย	๕๐๐,๐๐๐	๕๐๐,๐๐๐	๕๐๐,๐๐๐	-	-	ถนนยาว ๕๐๐ เมตร	การสำรวจ การ ขนส่งสินค้า ทางการเกษตร สะดวกรวดเร็ว มีความ ปลอดภัยใน ชีวิตและ ทรัพย์สิน	แผนฯ ม.๑๒	กองช่าง
๑๓๕	โครงการก่อสร้างถนนผิวทางแอส ฟัลท์ติกคอนกรีต สายจากบ้าน นางสมใจ กองเศษ ถึง ถนนลาดยางเมืองคง-บ้านวัด บ้านหนองบง หมู่ที่ ๑๒	๑. เพื่อให้ประชาชนได้ สัญจรไปมาสะดวก ๒. เพื่อใช้เป็นเส้นทาง ขนส่งผลผลิตทางการ เกษตร ๓. เพื่อความปลอดภัยใน ชีวิตและทรัพย์สิน	ขนาดกว้าง ๔.๐๐ เมตร ยาว ๕๕๐.๐๐ เมตร ทน ๐.๑๕ เมตรหรือมีพื้นที่ดำเนินการไม่ น้อยกว่า ๒,๒๐๐.๐๐ ตาราง เมตร ตามแบบมาตรฐานทาง สำหรับองค์กรปกครองส่วน ท้องถิ่น พร้อมป้าย ประชาสัมพันธ์โครงการ ๑ ป้าย	-	๘๘๐,๐๐๐	๘๘๐,๐๐๐	๘๘๐,๐๐๐	-	ถนนยาว ๕๕๐ เมตร	การสำรวจ สินค้าทางการ เกษตรสะดวก รวดเร็วมีความ ปลอดภัยใน ชีวิตและ ทรัพย์สิน	แผนฯ ม.๑๒	กองช่าง
๑๓๖	โครงการก่อสร้างรางระบายน้ำ/ ท่อระบายน้ำ คสล. พร้อมบ่อพัก สายกลางบ้าน บ้านหนองบง หมู่ที่ ๑๒	เพื่อให้ประชาชนได้มีน้ำ ไว้อุปโภค-บริโภคอย่าง พอเพียง	ขนาดท่อ คสล.เส้นผ่า ๐.๔๐ เมตร จำนวน ๔๕๕ ท่อน บ่อพัก ๕๕ บ่อ ความยาวรวม ๕๕๐ เมตร ตามแบบมาตรฐานทาง สำหรับองค์กรปกครองส่วน ท้องถิ่น พร้อมป้าย ประชาสัมพันธ์โครงการ ๑ ป้าย	-	๑,๗๐๐,๐๐๐	๑,๗๐๐,๐๐๐	๑,๗๐๐,๐๐๐	ท่อระบาย น้ำยาว ๕๕๐ เมตร	ประชาชนมีน้ำ สำหรับ อุปโภค- บริโภคอย่าง พอเพียง	แผนฯ ม.๑๒	กองช่าง	

ที่	โครงการ	วัตถุประสงค์	เป้าหมาย (ผลผลิตของโครงการ)	งบประมาณ					คำชี้วัด (KPI)	ผลที่คาดว่าจะได้รับ	ที่มาของโครงการ	หน่วยงานรับผิดชอบหลัก
				๒๕๖๖ (บาท)	๒๕๖๗ (บาท)	๒๕๖๘ (บาท)	๒๕๖๙ (บาท)	๒๕๗๐ (บาท)				
๑๓๗	โครงการขยายเขตประปาหมู่บ้าน บ้านหนองหมูที่ ๑๒	เพื่อให้ประชาชนได้มีน้ำใช้อุปโภคบริโภคอย่างเพียงพอ	ตามแบบ อนุมัติ เมื่อองค์การฯ พร้อมจ่ายประชาสัมพันธ์โครงการ ๑ ปี	๕๐๐,๐๐๐	๕๐๐,๐๐๐	๕๐๐,๐๐๐	๕๐๐,๐๐๐	๕๐๐,๐๐๐	ร้อยละ ๑๐๐ ผู้ใช้ประโยชน์ บริโภคอย่างพอเพียง	แผนฯ ม.๑๒	กองช่าง	
๑๓๘	โครงการก่อสร้างถนน คสล. รอยสระปู้ตา บ้านหนองหมูที่ ๑๒	๑. เพื่อให้ประชาชนได้สัญจรไปมาสะดวก ๒. เพื่อใช้เป็นเส้นทางขนส่งผลผลิตทางการเกษตร ๓. เพื่อความปลอดภัยในชีวิตและทรัพย์สิน	ขนาดกว้าง ๓.๐๐ เมตร ยาว ๗๐.๐๐ เมตร หน้า ๐.๑๕ เมตร หรือมีพื้นที่ดำเนินการไม่น้อยกว่า ๒๑๐.๐๐ ตารางเมตร ตามแบบมาตรฐานงานทางสำหรับองค์กรปกครองส่วนท้องถิ่น พร้อมป้ายประชาสัมพันธ์โครงการ ๑ ปี	๑๔๐,๐๐๐	๑๔๐,๐๐๐	๑๔๐,๐๐๐	๑๔๐,๐๐๐	ถนนยาว ๗๐ เมตร	การสำรวจ การขนส่ง สินค้าทางการเกษตรสะดวก รวดเร็วมีความปลอดภัยในชีวิตและทรัพย์สิน	แผนฯ ม.๑๒	กองช่าง	
๑๓๙	โครงการก่อสร้างถนนลูกรังสายคลองอีสานเขี้ยว บ้านหนองหมูที่ ๑๒ ตำบลเมืองคง เชื่อมกับบ้านศรีนimit ตำบลตอใหญ่	๑. เพื่อให้ประชาชนได้สัญจรไปมาสะดวก ๒. เพื่อใช้เป็นเส้นทางขนส่งผลผลิตทางการเกษตร ๓. เพื่อความปลอดภัยในชีวิตและทรัพย์สิน	ขนาดกว้าง ๔.๐๐ เมตร ยาว ๒,๕๐๐.๐๐ เมตร หน้า ๐.๒๐ เมตร หรือมีพื้นที่ดำเนินการไม่น้อยกว่า ๙,๖๐๐.๐๐ ตารางเมตร พร้อมติดตั้งแบบปรับเกรดให้เรียบร้อย ตามแบบมาตรฐานงานทางสำหรับองค์กรปกครองส่วนท้องถิ่น พร้อมป้ายประชาสัมพันธ์โครงการ ๑ ปี	-	-	๒,๐๐๐,๐๐๐	๒,๐๐๐,๐๐๐	ถนนยาว ๒,๕๐๐ เมตร	การสำรวจ การขนส่ง สินค้าทางการเกษตรสะดวก รวดเร็วมีความปลอดภัยในชีวิตและทรัพย์สิน	แผนฯ ม.๑๒	กองช่าง	
๑๔๐	โครงการก่อสร้างถนนผิวทางแอสฟัลต์ติกคอนกรีต สายเริ่มจากถนนลาดยางเมืองคง-บ้านวัด ถึงป่าชุมชนบ้านหนองหมูที่ ๑๒	๑. เพื่อให้ประชาชนได้สัญจรไปมาสะดวก ๒. เพื่อใช้เป็นเส้นทางขนส่งผลผลิตทางการเกษตร ๓. เพื่อความปลอดภัยในชีวิตและทรัพย์สิน	ขนาดกว้าง ๔.๐๐ เมตร ยาว ๔๕๐.๐๐ เมตร หน้า ๐.๐๔ เมตร หรือมีพื้นที่ดำเนินการไม่น้อยกว่า ๑,๕๒๐.๐๐ ตารางเมตร ตามแบบมาตรฐานงานทางสำหรับองค์กรปกครองส่วนท้องถิ่น พร้อมป้ายประชาสัมพันธ์โครงการ ๑ ปี	-	-	๗๗๐,๐๐๐	๗๗๐,๐๐๐	ถนนยาว ๔๕๐ เมตร	การสำรวจ การขนส่ง สินค้าทางการเกษตรสะดวก รวดเร็วมีความปลอดภัยในชีวิตและทรัพย์สิน	แผนฯ ม.๑๒	กองช่าง	

แบบ ผ. ๐๒/๑

ที่	โครงการ	วัตถุประสงค์	เป้าหมาย (ผลผลิตของโครงการ)	งบประมาณ					ตัวชี้วัด (KPI)	ผลที่คาดว่าจะได้รับ	ที่มาของโครงการ	หน่วยงานรับผิดชอบหลัก
				๒๕๖๖ (บาท)	๒๕๖๗ (บาท)	๒๕๖๘ (บาท)	๒๕๖๙ (บาท)	๒๕๗๐ (บาท)				
๑๔๑	โครงการก่อสร้างถนน คลส. สายจากบ้านนางอรียา ศรีชัยภูมิล ถึงบ้าน นายสมชาย ภูบาลี บ้านหนองบง หมู่ที่ ๑๒	๑. เพื่อให้ประชาชนได้สัญจรไปมาสะดวก ๒. เพื่อใช้เป็นเส้นทางขนส่งผลผลิตทางการเกษตร ๓. เพื่อความปลอดภัยในชีวิตและทรัพย์สิน	ขนาดกว้าง ๔.๐๐ เมตร ยาว ๕๑๐.๐๐ เมตร หนา ๐.๑๕ เมตร หรือมีพื้นที่ดำเนินการไม่น้อยกว่า ๒,๐๔๐ ตารางเมตร ตามแบบมาตรฐานงานทางสำหรับองค์กรปกครองส่วนท้องถิ่น พร้อมป้ายประชาสัมพันธ์พื้นที่โครงการ ๑ ป้าย	-	-	๑,๔๐๐,๐๐๐	๑,๔๐๐,๐๐๐	ถนน ยาว ๕๑๐ เมตร	การขุด การขนส่งหินค่าทาง การเกษตร สะดวกรวดเร็ว มีความปลอดภัยในชีวิตและทรัพย์สิน	แผนฯ ม.๑๒	กองช่าง	
๑๔๒	โครงการก่อสร้างถนนลาดยาง แอสฟัลท์ติกคอนกรีต สายกลางบ้าน บ้านโคกรกตะไก่ หมู่ที่ ๑๓	๑. เพื่อให้ประชาชนได้สัญจรไปมาสะดวก ๒. เพื่อใช้เป็นเส้นทางขนส่งผลผลิตทางการเกษตร ๓. เพื่อความปลอดภัยในชีวิตและทรัพย์สิน	ขนาดกว้าง ๔.๐๐ เมตร ยาว ๘๕๐.๐๐ เมตร หนา ๐.๑๐๔ เมตร หรือมีพื้นที่ดำเนินการไม่น้อยกว่า ๓,๓๖๐.๐๐ ตารางเมตร ตามแบบมาตรฐานงานทางสำหรับองค์กรปกครองส่วนท้องถิ่น พร้อมป้ายประชาสัมพันธ์พื้นที่โครงการ ๑ ป้าย	๑,๔๐๐,๐๐๐	๑,๔๐๐,๐๐๐	๑,๔๐๐,๐๐๐	๑,๔๐๐,๐๐๐	ถนน ยาว ๘๕๐ เมตร	การขุด การขนส่งหินค่าทาง การเกษตร สะดวกรวดเร็ว มีความปลอดภัยในชีวิตและทรัพย์สิน	แผนฯ ม.๑๓	กองช่าง	
๑๔๓	โครงการก่อสร้างถนนหินคลุกสายเริ่มจากที่นา นายประจักษ์ ขาญนอก ถึงที่นายนายวิระพล พวงพิกุล บ้านโคกรกตะไก่ หมู่ที่ ๑๓	๑. เพื่อให้ประชาชนได้สัญจรไปมาสะดวก ๒. เพื่อใช้เป็นเส้นทางขนส่งผลผลิตทางการเกษตร ๓. เพื่อความปลอดภัยในชีวิตและทรัพย์สิน	ขนาดกว้าง ๔.๐๐ เมตร ยาว ๑,๕๒๐.๐๐ เมตร หนา ๐.๑๕ เมตรหรือมีพื้นที่ดำเนินการไม่น้อยกว่า ๕,๖๕๐.๐๐ ตารางเมตร พร้อมติดตั้งแนบปรับบนกรดให้เรียบร้อย ตามแบบมาตรฐานงานทางสำหรับองค์กรปกครองส่วนท้องถิ่น พร้อมป้ายประชาสัมพันธ์โครงการ ๑ ป้าย	๑,๖๐๐,๐๐๐	๑,๖๐๐,๐๐๐	๑,๖๐๐,๐๐๐	๑,๖๐๐,๐๐๐	ถนน ยาว ๑,๕๒๐ เมตร	การขุด การขนส่งหินค่าทาง การเกษตร สะดวกรวดเร็ว มีความปลอดภัยในชีวิตและทรัพย์สิน	แผนฯ ม.๑๓	กองช่าง	
๑๔๔	โครงการก่อสร้างระบายน้ำ คลส. สายเริ่มจากที่ นางอรียาภู ศรีสา ถึงบ้าน นางพวงพิทย์ กาญจนวนา วิวัฒน์ บ้านโคกรกตะไก่ หมู่ที่ ๑๓	เพื่อระบายน้ำจากบ้านเรือนของประชาชนในหมู่บ้าน และป้องกันน้ำท่วมถึง	ขนาดกว้าง ๐.๓๐ เมตร ลึก ๐.๕๐ เมตร หนา ๐.๑๐ เมตร ยาว ๕๐๐.๐๐ เมตร หนา ๐.๑๕ เมตร หรือมีพื้นที่ดำเนินการไม่น้อยกว่า ๑,๐๐๐.๐๐ ตารางเมตร ตามแบบมาตรฐานงานทางสำหรับองค์กรปกครองส่วนท้องถิ่น พร้อมป้ายประชาสัมพันธ์โครงการ ๑ ป้าย	๕๓๐,๐๐๐	๕๓๐,๐๐๐	๕๓๐,๐๐๐	๕๓๐,๐๐๐	ราง ระบาย น้ำยาว ๕๐๐ เมตร	การระบายน้ำจากบ้านเรือนเป็นไปอย่างสะดวกไม่ท่วมขังถนน	แผนฯ ม.๑๓	กองช่าง	

แบบ ผ. ๐๒/๑

ที่	โครงการ	วัตถุประสงค์	เป้าหมาย (ผลผลิตของโครงการ)	งบประมาณ					ตัวชี้วัด (KPI)	ผลที่คาดว่าจะ จะได้รับ	ที่มาของ โครงการ	หน่วยงาน รับผิดชอบ หลัก
				๒๕๖๖ (บาท)	๒๕๖๗ (บาท)	๒๕๖๘ (บาท)	๒๕๖๙ (บาท)	๒๕๗๐ (บาท)				
๑๕๕	โครงการก่อสร้างถนน คสล. สายอรุณราษฎร์ แขวง บ้านโกรกตะไก่ หมู่ที่ ๑๓	๑. เพื่อให้ประชาชนได้สัญจรไปมาสะดวก ๒. เพื่อใช้เป็นเส้นทางขนส่งผลผลิตทางการเกษตร ๓. เพื่อความปลอดภัยในชีวิตและทรัพย์สิน	ขนาดกว้าง ๓.๕๐ เมตร ยาว ๕๕.๐๐ เมตร หน้า ๐.๑๕ เมตร หรือมีพื้นที่ดำเนินการไม่น้อยกว่า ๓๓๕.๕๐ ตารางเมตร ตามแบบมาตรฐานงานทางสำหรับองค์กรปกครองส่วนท้องถิ่น พร้อมป้ายประชาสัมพันธ์โครงการ ๑ ป้าย	๒๓๐,๐๐๐	๒๓๐,๐๐๐	๒๓๐,๐๐๐	-	-	ถนน ยาว ๕๕ เมตร	แผนฯ ม.๑๓	กองช่าง	
๑๕๖	โครงการก่อสร้างถนนลูกรัง สายที่ ๓ ถนนในไทย บ้านโกรกตะไก่ หมู่ที่ ๑๓ ถึง เขตตำบลดอนใหญ่	๑. เพื่อให้ประชาชนได้สัญจรไปมาสะดวก ๒. เพื่อใช้เป็นเส้นทางขนส่งผลผลิตทางการเกษตร ๓. เพื่อความปลอดภัยในชีวิตและทรัพย์สิน	ขนาดกว้าง ๔.๐๐ เมตร ยาว ๑,๐๐๐.๐๐ เมตร หน้า ๐.๒๐ เมตร หรือมีพื้นที่ดำเนินการไม่น้อยกว่า ๔,๐๐๐.๐๐ ตารางเมตร พร้อมติดตั้งป้ายประชาสัมพันธ์ให้เรียบร้อย ตามแบบมาตรฐานงานทางสำหรับองค์กรปกครองส่วนท้องถิ่น พร้อมป้ายประชาสัมพันธ์โครงการ ๑ ป้าย	๘๐๐,๐๐๐	๘๐๐,๐๐๐	๘๐๐,๐๐๐	-	-	ถนน ยาว ๑,๐๐๐ เมตร	แผนฯ ม.๑๓	กองช่าง	
๑๕๗	โครงการก่อสร้างถนน คสล. สายบ้านนางสุภาพ คัดกลาง ถึงบ้าน ดต.วิเลิศ ศรีสา บ้านโกรกตะไก่ หมู่ที่ ๑๓	๑. เพื่อให้ประชาชนได้สัญจรไปมาสะดวก ๒. เพื่อใช้เป็นเส้นทางขนส่งผลผลิตทางการเกษตร ๓. เพื่อความปลอดภัยในชีวิตและทรัพย์สิน	ขนาดกว้าง ๒.๕๐ เมตร ยาว ๕๐.๐๐ เมตร หน้า ๐.๑๕ เมตร หรือมีพื้นที่ดำเนินการไม่น้อยกว่า ๑๒๕.๐๐ ตารางเมตร ตามแบบมาตรฐานงานทางสำหรับองค์กรปกครองส่วนท้องถิ่น	๑๐๐,๐๐๐	๑๐๐,๐๐๐	๑๐๐,๐๐๐	๑๐๐,๐๐๐	-	ถนน ยาว ๕๐ เมตร	แผนฯ ม.๑๓	กองช่าง	
๑๕๘	โครงการขยายเขตประปา หมู่บ้าน บ้านโกรกตะไก่ หมู่ที่ ๑๓	เพื่อให้ประชาชนได้มีน้ำไว้อุปโภค-บริโภคอย่างพอเพียง	ตามแบบ อนุมัติเมืองคดงักหนด พร้อมป้ายประชาสัมพันธ์โครงการ ๑ ป้าย	-	๕๐๐,๐๐๐	๕๐๐,๐๐๐	๕๐๐,๐๐๐	-	ร้อยละ ๑๐๐ ผู้ใช้ประโยชน์ หมู่ที่ ๑๓	แผนฯ ม.๑๓	กองช่าง	

แบบ ผ. ๐๒/๑

ที่	โครงการ	วัตถุประสงค์	เป้าหมาย (ผลผลิตของโครงการ)	งบประมาณ					ตัวชี้วัด (KPI)	ผลที่คาดว่าจะ ได้รับ	ที่มาของ โครงการ	หน่วยงาน รับผิดชอบ หลัก
				๒๕๖๖ (บาท)	๒๕๖๗ (บาท)	๒๕๖๘ (บาท)	๒๕๖๙ (บาท)	๒๕๗๐ (บาท)				
๑๔๙	โครงการก่อสร้างขี้อุป หมู่บ้าน บ้านโกรกตะไก่ หมู่ที่ ๑๓	เพื่อสร้างขี้อุป ทางเข้าออกหมู่บ้านให้ ประชาชนทราบ	ตามแบบ อบต.เมืองคงกำหนด พร้อมป้ายประชาสัมพันธ์โครงการ ๑ ป้าย	๕๐๐,๐๐๐	๕๐๐,๐๐๐	๕๐๐,๐๐๐	๕๐๐,๐๐๐	---	ร้อยละ ๑๐๐ ผู้ใช้ ประโยชน์ หมู่ที่ ๑๓	แผนฯ ม.๑๓	กองช่าง	
๑๕๐	โครงการก่อสร้างเครื่อง กรองน้ำ บ้านโกรกตะไก่ หมู่ที่ ๑๓	เพื่อให้ประชาชนได้มีน้ำ บริโภคที่สะอาด	ตามแบบ อบต.เมืองคงกำหนด พร้อมป้ายประชาสัมพันธ์โครงการ ๑ ป้าย	๕๐๐,๐๐๐	๕๐๐,๐๐๐	๕๐๐,๐๐๐	๕๐๐,๐๐๐	-	ร้อยละ ๑๐๐ ผู้ใช้ ประโยชน์ หมู่ที่ ๑๓	แผนฯ ม.๑๓	กองช่าง	
๑๕๑	โครงการปรับปรุงระบบเสียง ตามสาย บ้านโกรกตะไก่ หมู่ที่ ๑๓	เพื่อให้ประชาชนได้รับรู้ ข้อมูลข่าวสารต่างๆ โดยทั่วถึง	ตามแบบ อบต.เมืองคงกำหนด พร้อมป้ายประชาสัมพันธ์โครงการ ๑ ป้าย	๕๐๐,๐๐๐	๕๐๐,๐๐๐	๕๐๐,๐๐๐	๕๐๐,๐๐๐	-	ร้อยละ ๑๐๐ ผู้ใช้ ประโยชน์ หมู่ที่ ๑๓	แผนฯ ม.๑๓	กองช่าง	
๑๕๒	โครงการก่อสร้างถนนหิน คลุก สายเริ่มจากถนนลาดยาง เมืองคง-ขามสะแกแสง ถึงที่ นายอนุเทพ ฉิมกลาง บ้านโกรกตะไก่ หมู่ที่ ๑๓	๑. เพื่อให้ประชาชนได้ สัญจรไปมาสะดวก ๒. เพื่อใช้เป็นเส้นทาง ขนส่งผลผลิตทางการ เกษตร ๓. เพื่อความปลอดภัย ในชีวิตและทรัพย์สิน	ขนาดกว้าง ๔.๐๐ เมตร ยาว ๑,๓๖๐.๐๐ หลา ๐.๑๕ เมตร หรือ มีพื้นที่ดำเนินการไม่น้อยกว่า ๗,๑๔๐.๐๐ ตารางเมตร พร้อมเขต ทับแนบปรับเกรดให้เรียบร้อย ตามแบบมาตรฐานทางสำหรับ องค์กรปกครองส่วนท้องถิ่น พร้อม ป้ายประชาสัมพันธ์โครงการ ๑ ป้าย	๑,๘๐๐,๐๐๐	๑,๘๐๐,๐๐๐	๑,๘๐๐,๐๐๐	๑,๘๐๐,๐๐๐	๑,๘๐๐,๐๐๐	ถนนยาว ๑,๓๖๐ เมตร	แผนฯ ม.๑๓	กองช่าง	
๑๕๓	โครงการก่อสร้างถนน คลส. สายเริ่มจากบ้านนางสงวน ชินนอก ถึงที่นายสำรวม อินทร์จ้อหอ บ้านโกรกตะไก่ หมู่ที่ ๑๓	๑. เพื่อให้ประชาชนได้ สัญจรไปมาสะดวก ๒. เพื่อใช้เป็นเส้นทาง ขนส่งผลผลิตทางการ เกษตร ๓. เพื่อความปลอดภัย ในชีวิตและทรัพย์สิน	ขนาดกว้าง ๔.๐๐ เมตร ยาว ๓๕๐.๐๐ เมตร หลา ๐.๑๕ เมตร หรือพื้นที่ดำเนินการไม่น้อยกว่า ๑,๔๐๐.๐๐ ตารางเมตร ตามแบบ มาตรฐานงานทางสำหรับองค์กร ปกครองส่วนท้องถิ่น พร้อมป้าย ประชาสัมพันธ์โครงการ ๑ ป้าย	๘๑๐,๐๐๐	๘๑๐,๐๐๐	๘๑๐,๐๐๐	๘๑๐,๐๐๐	-	ถนนยาว ๓๕๐ เมตร	แผนฯ ม.๑๓	กองช่าง	

แบบ ผ. ๐๒/๑

ที่	โครงการ	วัตถุประสงค์	เป้าหมาย (ผลผลิตของโครงการ)	งบประมาณ					ตัวชี้วัด (KPI)	ผลที่คาดว่าจะได้รับ	ที่มาของ โครงการ	หน่วยงาน รับผิดชอบ หลัก
				๒๕๖๖ (บาท)	๒๕๖๗ (บาท)	๒๕๖๘ (บาท)	๒๕๖๙ (บาท)	๒๕๗๐ (บาท)				
๑๕๕	โครงการก่อสร้างระบบจ่ายน้ำ คลส. สายเริ่มจากบ้าน นางสำราญ ชินนอก ถึงที่ บ้านนางพญเล็ก หินนอก บ้านโกรกตะไก่ หมู่ที่ ๑๓	เพื่อระบายน้ำจาก บ้านเรือนของ ประชาชนในหมู่บ้าน และป้องกันน้ำท่วม ชิ่ง	ขนาดกว้าง ๐.๓๐ เมตร ลึก ๐.๕๐ เมตร หน้า ๐.๑๐ เมตร ยาว ๑๓๐.๐๐ เมตร ตามแบบมาตรฐาน งานทางสำหรับโครงการก่อสร้าง ท่อดิน พร้อมป้ายประชาสัมพันธ์ โครงการ ๑ ป้าย	-	-	๕๐๐,๐๐๐	๕๐๐,๐๐๐	๕๐๐,๐๐๐	จำนวน น้ำยา ๑๐๐เมตร	การระบาย น้ำจาก บ้านเรือน เป็นไปอย่าง สะดวกน้ำไม่ ท่วมขังถนน	แม่น้ำ ม.๑๓	กองช่าง
๑๕๕	โครงการรื้อถอนระบบจ่ายน้ำ คลส. พร้อมบ่อพัก สายบ้าน นางละมัย จ่ายนอก ถึงคลอง อีสานเขียว บ้านโกรกตะไก่ หมู่ที่ ๑๓	เพื่อระบบจ่ายน้ำจาก บ้านเรือนของ ประชาชนในหมู่บ้าน และป้องกันน้ำท่วม ชิ่ง	ขนาดท่อ คลส.เดิมยาว ๐.๔๐ เมตร จำนวน ๑๘๐ ท่อน บ่อพัก ๒๐ บ่อ ความยาวรวม ๒๐๐.๐๐ เมตร ตาม แบบมาตรฐานงานทางสำหรับโครงการ ปกครองส่วนท้องถิ่น พร้อมป้าย ประชาสัมพันธ์โครงการ ๑ ป้าย	-	-	๕๐๐,๐๐๐	๕๐๐,๐๐๐	๕๐๐,๐๐๐	ปริมาณ น้ำยา ๒๐๐ เมตร	การระบาย น้ำจาก บ้านเรือน เป็นไปอย่าง สะดวกน้ำไม่ ท่วมขังถนน	แม่น้ำ ม.๑๓	กองช่าง
๑๕๖	โครงการก่อสร้างถนน คลส.สาย บ้านนางบัววันญรัตน์ ชุมถาวรณ ถึงที่ นายประทวน หินนอก บ้านโกรกตะไก่ หมู่ที่ ๑๓	๑. เพื่อให้ประชาชน ได้สัญจรไปมา สะดวก ๒. เพื่อใช้เป็น เส้นทางขนส่งผลผลิตทางการเกษตร ๓. เพื่อความปลอดภัยในชีวิตและทรัพย์สิน	ขนาดกว้าง ๕.๐๐ เมตร ยาว ๒๐๐.๐๐ เมตร หน้า ๐.๑๕ เมตร หรือพื้นที่ มากกว่า ๘๐๐ ตารางเมตร ตามแบบ มาตรฐานงานทางสำหรับโครงการ ปกครองส่วนท้องถิ่น พร้อมป้าย ประชาสัมพันธ์โครงการ ๑ ป้าย	-	-	๕๒๐,๐๐๐	๕๒๐,๐๐๐	๕๒๐,๐๐๐	ถนนยาว ๒๐๐เมตร	การสัญจร การขนส่ง สินค้า ทางการ เกษตร สะดวก รวดเร็วมี ความปลอดภัย ชีวิตและ ทรัพย์สิน	แม่น้ำ ม.๑๓	กองช่าง
๑๕๗	โครงการก่อสร้างถนน คลส. สายถนนลาดยางเมืองคง-บ้านวัด ถึงบ้านางวิจิตรณ ไชคำ บ้านหนองสมอ หมู่ที่ ๑๕	๑. เพื่อให้ประชาชนได้สัญจรไปมาสะดวก ๒. เพื่อใช้เป็นเส้นทางขนส่งผลผลิตทางการเกษตร ๓. เพื่อความปลอดภัยในชีวิตและทรัพย์สิน	ขนาดกว้าง ๓.๐๐ เมตร ยาว ๘๐.๐๐ เมตร หน้า ๐.๑๕ เมตร หรือพื้นที่ ดินมีการไม่น้อยกว่า ๒๕๐.๐๐ ตาราง เมตร ตามแบบมาตรฐานงานทางสำหรับโครงการปกครองส่วนท้องถิ่น พร้อมป้าย ประชาสัมพันธ์โครงการ ๑ ป้าย	๑๕๖,๐๐๐	๑๕๖,๐๐๐	๑๕๖,๐๐๐	-	-	ถนนยาว ๘๐ เมตร	การสัญจร การขนส่ง สินค้า ทางการ เกษตร สะดวก รวดเร็วมี ความปลอดภัย ชีวิตและ ทรัพย์สิน	แม่น้ำ ม.๑๕	กองช่าง

แบบ ผ. ๐๒/๑

ที่	โครงการ	วัตถุประสงค์	เป้าหมาย (ผลผลิตของโครงการ)	งบประมาณ					ตัวชี้วัด (KPI)	ผลที่คาดว่าจะ จะได้รับ	ที่มาของ โครงการ	หน่วยงาน รับผิดชอบ หลัก
				๒๕๖๖ (บาท)	๒๕๖๗ (บาท)	๒๕๖๘ (บาท)	๒๕๖๙ (บาท)	๒๕๗๐ (บาท)				
๑๕๘	โครงการก่อสร้างถนนลูกรัง สายบ้านนายชายชัย ภูบาลี ถึงที่นายเสาร์ ภูบาลี บ้านหนองสมอ หมู่ที่ ๑๔	๑. เพื่อให้ประชาชนได้ สัญจรไปมาสะดวก ๒. เพื่อใช้เป็นเส้นทาง ขนส่งผลผลิตทางการ เกษตร ๓. เพื่อความปลอดภัยใน ชีวิตและทรัพย์สิน	ขนาดกว้าง ๓.๐๐ เมตร ยาว ๑,๐๕๐.๐๐ เมตร ทน ๐.๒๐ เมตร หรือมีพื้นที่ดำเนินการไม่น้อยกว่า ๓,๕๐๐.๐๐ ตารางเมตร พร้อมติดตั้ง มาตรฐานงานทางสำหรับองค์กร ปกครองส่วนท้องถิ่น พร้อมป้าย ประชาสัมพันธ์โครงการ ๑ ป้าย	๖๓๐,๐๐๐	๖๓๐,๐๐๐	๖๓๐,๐๐๐	-	ถนนยาว ๑,๐๕๐ เมตร	การสัญจร การ ขนส่งสินค้า ทางการเกษตร สะดวกรวดเร็ว มีความ ปลอดภัยใน ชีวิตและ ทรัพย์สิน	แผนฯ ม.๑๔	กองช่าง	
๑๕๙	โครงการก่อสร้างถนน คสล. สายที่นานาชาติสมบัต อากาศมารถ ถึงที่นายณัฐกัญญา นายเมือง บ้านหนองสมอ หมู่ที่ ๑๔	๑. เพื่อให้ประชาชนได้ สัญจรไปมาสะดวก ๒. เพื่อใช้เป็นเส้นทาง ขนส่งผลผลิตทางการ เกษตร ๓. เพื่อความปลอดภัยใน ชีวิตและทรัพย์สิน	ขนาดกว้าง ๔.๐๐ เมตร ยาว ๕๐๐.๐๐ เมตร ทน ๐.๑๕ เมตร หรือมีพื้นที่ ดำเนินการไม่น้อยกว่า ๒,๐๐๐.๐๐ ตารางเมตร ตามแบบ มาตรฐานงานทางสำหรับองค์กร ปกครองส่วนท้องถิ่น พร้อมป้าย ประชาสัมพันธ์โครงการ ๑ ป้าย	๑,๓๐๐,๐๐๐	๑,๓๐๐,๐๐๐	๑,๓๐๐,๐๐๐	-	ถนนยาว ๕๐๐เมตร	การสัญจร การ ขนส่งสินค้า ทางการเกษตร สะดวกรวดเร็ว มีความ ปลอดภัยใน ชีวิตและ ทรัพย์สิน	แผนฯ ม.๑๔	กองช่าง	
๑๖๐	โครงการก่อสร้างถนน คสล. สายที่นานาชาติอินทรา จายนอก ถึงบ้านนางมูล บุญนอก บ้านหนองสมอหมู่ที่ ๑๔	๑. เพื่อให้ประชาชนได้ สัญจรไปมาสะดวก ๒. เพื่อใช้เป็นเส้นทาง ขนส่งผลผลิตทางการ เกษตร ๓. เพื่อความปลอดภัยใน ชีวิตและทรัพย์สิน	ขนาดกว้าง ๔.๐๐ เมตร ยาว ๕๕๐.๐๐ เมตร ทน ๐.๑๕ เมตร หรือมีพื้นที่ดำเนินการไม่น้อยกว่า ๒,๒๐๐.๐๐ ตารางเมตร ตามแบบ มาตรฐานงานทางสำหรับองค์กร ปกครองส่วนท้องถิ่น พร้อมป้าย ประชาสัมพันธ์โครงการ ๑ ป้าย	๑,๕๐๐,๐๐๐	๑,๕๐๐,๐๐๐	๑,๕๐๐,๐๐๐	-	ถนนยาว ๕๕๐เมตร	การสัญจร การ ขนส่งสินค้า ทางการเกษตร สะดวกรวดเร็ว มีความ ปลอดภัยใน ชีวิตและ ทรัพย์สิน	แผนฯ ม.๑๔	กองช่าง	
๑๖๑	โครงการก่อสร้างถนนลูกรัง สายบ้านนายสมชาย ภูบาลี ถึงโคกสระหนองไม้ บ้านหนองสมอ หมู่ที่ ๑๔	๑. เพื่อให้ประชาชนได้ สัญจรไปมาสะดวก ๒. เพื่อใช้เป็นเส้นทาง ขนส่งผลผลิตทางการ เกษตร ๓. เพื่อความปลอดภัยใน ชีวิตและทรัพย์สิน	ขนาดกว้าง ๔.๐๐ เมตร ยาว ๔๕๐.๐๐ เมตร ทน ๐.๒๐ เมตร หรือมีพื้นที่ดำเนินการไม่น้อยกว่า ๑,๘๐๐.๐๐ ตารางเมตร พร้อมติดตั้ง มาตรฐานงานทางสำหรับ องค์กรปกครองส่วนท้องถิ่น พร้อม ป้ายประชาสัมพันธ์โครงการ ๑ ป้าย	-	๕๐๐,๐๐๐	๕๐๐,๐๐๐	๕๐๐,๐๐๐	ถนนยาว ๔๕๐ เมตร	การสัญจร การ ขนส่งสินค้า ทางการเกษตร สะดวกรวดเร็ว มีความ ปลอดภัยใน ชีวิตและ ทรัพย์สิน	แผนฯ ม.๑๔	กองช่าง	

ที่		โครงการ	วัตถุประสงค์	เป้าหมาย (ผลผลิตของโครงการ)	งบประมาณ					ตัวชี้วัด (KPI)	ผลที่คาดว่าจะได้รับ	ที่มาของโครงการ	หน่วยงานรับผิดชอบหลัก
					๒๕๖๖ (บาท)	๒๕๖๗ (บาท)	๒๕๖๘ (บาท)	๒๕๖๙ (บาท)	๒๕๗๐ (บาท)				
๑๖๒	โครงการก่อสร้างถนน คลส. สายรอบสระหนองสมอ บ้านหนองสมอ หมู่ที่ ๑๔	๑. เพื่อให้ประชาชนได้สัญจรไปมาสะดวก ๒. เพื่อใช้เป็นเส้นทางขนส่งผลผลิตทางการเกษตร ๓. เพื่อความปลอดภัยในชีวิตและทรัพย์สิน	ขนาดกว้าง ๓.๐๐ เมตร ยาว ๓๖๕.๐๐ เมตร หน้า ๐.๑๕ เมตร หรือพื้นที่ดำเนินการไม่น้อยกว่า ๑,๐๙๔.๐๐ ตารางเมตร ตามแบบมาตรฐานทางท้องถิ่น พร้อมป้ายประชาสัมพันธ์โครงการ ๑ ป้าย	-	๓๐๐,๐๐๐	๓๐๐,๐๐๐	๓๐๐,๐๐๐	๓๐๐,๐๐๐	ถนนยาว ๓๖๕ เมตร	การสัญจร การขนส่งสินค้าทางการเกษตรสะดวก รวดเร็วมีความปลอดภัยในชีวิตและทรัพย์สิน	แผนฯ ม.๑๔	กองช่าง	
๑๖๓	โครงการก่อสร้างถนนลูกรัง สายรอบป่าชุมชน (โคกน้อย) บ้านหนองสมอ หมู่ที่ ๑๔	๑. เพื่อให้ประชาชนได้สัญจรไปมาสะดวก ๒. เพื่อใช้เป็นเส้นทางขนส่งผลผลิตทางการเกษตร ๓. เพื่อความปลอดภัยในชีวิตและทรัพย์สิน	ขนาดกว้าง ๔.๐๐ เมตร ยาว ๑๒๐๐.๐๐ เมตร หน้า ๐.๒๐ เมตร หรือพื้นที่ดำเนินการไม่น้อยกว่า ๔,๘๐๐.๐๐ ตารางเมตร พร้อมติดตั้งแนบปรับเกรดให้เรียบร้อย ตามแบบมาตรฐานงานทางสำหรับบ่อกรองเปิดกรองส่วนท้องถิ่น พร้อมป้ายประชาสัมพันธ์โครงการ ๑ ป้าย	-	๙๖๐,๐๐๐	๙๖๐,๐๐๐	๙๖๐,๐๐๐	๙๖๐,๐๐๐	ถนนยาว ๑,๒๐๐ เมตร	การสัญจร การขนส่งสินค้าทางการเกษตรสะดวก รวดเร็วมีความปลอดภัยในชีวิตและทรัพย์สิน	แผนฯ ม.๑๔	กองช่าง	
๑๖๔	โครงการก่อสร้างถนนผิวทางแอสฟัลต์ติกคอนกรีต บ้านหนองสมอ หมู่ที่ ๑๔ ถึงแยกบ้านโนนสูง หมู่ที่ ๑๔	๑. เพื่อให้ประชาชนได้สัญจรไปมาสะดวก ๒. เพื่อใช้เป็นเส้นทางขนส่งผลผลิตทางการเกษตร ๓. เพื่อความปลอดภัยในชีวิตและทรัพย์สิน	ขนาดกว้าง ๔.๐๐ เมตร ยาว ๒,๑๐๐.๐๐ เมตร หน้า ๐.๑๔ เมตร หรือพื้นที่ดำเนินการไม่น้อยกว่า ๘,๔๐๐.๐๐ ตารางเมตร ตามแบบมาตรฐานงานทางสำหรับบ่อกรองเปิดกรองส่วนท้องถิ่น พร้อมป้ายประชาสัมพันธ์โครงการ ๑ ป้าย	-	-	๓,๕๐๐,๐๐๐	๓,๕๐๐,๐๐๐	๓,๕๐๐,๐๐๐	ถนนยาว ๒,๑๐๐ เมตร	การสัญจร การขนส่งสินค้าทางการเกษตรสะดวก รวดเร็วมีความปลอดภัยในชีวิตและทรัพย์สิน	แผนฯ ม.๑๔	กองช่าง	

แบบ ผ. ๐๒/๑

แบบ ผ. ๐๒/๑

ที่	โครงการ	วัตถุประสงค์	เป้าหมาย (ผลผลิตของโครงการ)	งบประมาณ						ตัวชี้วัด (KPI)	ผลที่คาดว่าจะได้รับ	ที่มาของโครงการ	หน่วยงานรับผิดชอบหลัก
				๒๕๖๖ (บาท)	๒๕๖๗ (บาท)	๒๕๖๘ (บาท)	๒๕๖๙ (บาท)	๒๕๗๐ (บาท)					
๑๖๕	โครงการก่อสร้างถนน คลส. สายเริ่มจากถนนลาดยาง เมื่อคง-บ้านวัด ถึงบ้าน นายคำตัน อําปะฮุน บ้านหนองสมอ หมู่ที่ ๑๔	๑. เพื่อให้ประชาชนได้สัญจรไปมาสะดวก ๒. เพื่อใช้เป็นเส้นทางขนส่งผลผลิตทางการเกษตร ๓. เพื่อความปลอดภัยในชีวิตและทรัพย์สิน	ขนาดกว้าง ๔.๐๐ เมตร ยาว ๒๐๐.๐๐ เมตร หน้า ๐.๓๕ เมตร หรือมีพื้นที่ดำเนินการไม่น้อยกว่า ๔๐๐.๐๐ ตารางเมตร ตามแบบมาตรฐานงานทางสำหรับรถจักรยานยนต์ ปกครองส่วนท้องถิ่น พร้อมป้ายประชาสัมพันธ์โครงการ ๑ ป้าย	๒๐๐,๐๐๐	๒๐๐,๐๐๐	๒๐๐,๐๐๐	๒๐๐,๐๐๐	๒๐๐,๐๐๐	ถนนยาว ๒๐๐ เมตร	การสัญจร การขนส่งสินค้าทางการเกษตร สะดวกพร้อมมีความปลอดภัยในชีวิตและทรัพย์สิน	แผนฯ ม.๑๔	กองช่าง	
๑๖๖	โครงการก่อสร้างถนน คลส. สายที่นานาเขตหนองศักดิ์ พงษ์ศรีจันทร์ ถึงบ้าน นายบุญมี แก้วพรหม บ้านโนนสูง หมู่ที่ ๑๕	๑. เพื่อให้ประชาชนได้สัญจรไปมาสะดวก ๒. เพื่อใช้เป็นเส้นทางขนส่งผลผลิตทางการเกษตร ๓. เพื่อความปลอดภัยในชีวิตและทรัพย์สิน	ขนาดกว้าง ๔.๐๐ เมตร ยาว ๒๐๕.๐๐ เมตร หน้า ๐.๓๕ เมตร หรือมีพื้นที่ดำเนินการไม่น้อยกว่า ๔๐๐.๐๐ ตารางเมตร ตามแบบมาตรฐานงานทางสำหรับรถจักรยานยนต์ ปกครองส่วนท้องถิ่น พร้อมป้ายประชาสัมพันธ์โครงการ ๑ ป้าย	๖๐๐,๐๐๐	๖๐๐,๐๐๐	๖๐๐,๐๐๐	๖๐๐,๐๐๐	๖๐๐,๐๐๐	ถนนยาว ๒๐๕ เมตร	การสัญจร การขนส่งสินค้าทางการเกษตร สะดวกพร้อมมีความปลอดภัยในชีวิตและทรัพย์สิน	แผนฯ ม.๑๕	กองช่าง	
๑๖๗	โครงการก่อสร้างถนน คลส. อูกรัง สายเริ่มจากที่นา นางละมุล ยี่สิ่งถึง ที่นา นายจรัส ทองนอก บ้านโนนสูง หมู่ที่ ๑๕	๑. เพื่อให้ประชาชนได้สัญจรไปมาสะดวก ๒. เพื่อใช้เป็นเส้นทางขนส่งผลผลิตทางการเกษตร ๓. เพื่อความปลอดภัยในชีวิตและทรัพย์สิน	ขนาดกว้าง ๓.๕๐ เมตร ยาว ๑.๕๓๐.๐๐ เมตร หน้า ๐.๓๕ เมตร หรือมีพื้นที่ดำเนินการไม่น้อยกว่า ๕.๓๕๕.๐๐ ตารางเมตร พร้อมติดตั้งแนบปรับรางค้ำให้เรียบร้อย ตามแบบมาตรฐานงานทางสำหรับรถจักรยานยนต์ ปกครองส่วนท้องถิ่น พร้อมป้ายประชาสัมพันธ์โครงการ ๑ ป้าย	๑,๒๐๐,๐๐๐	๑,๒๐๐,๐๐๐	๑,๒๐๐,๐๐๐	๑,๒๐๐,๐๐๐	๑,๒๐๐,๐๐๐	ถนนยาว ๑,๕๓๐ เมตร	การสัญจร การขนส่งสินค้าทางการเกษตร สะดวกพร้อมมีความปลอดภัยในชีวิตและทรัพย์สิน	แผนฯ ม.๑๕	กองช่าง	
๑๖๘	โครงการก่อสร้างถนน คลส. สายจากตระนั้ สาธารณะถึงที่ นานางบัวลอย จันทรบัวลา บ้านโนนสูง หมู่ที่ ๑๕	๑. เพื่อให้ประชาชนได้สัญจรไปมาสะดวก ๒. เพื่อใช้เป็นเส้นทางขนส่งผลผลิตทางการเกษตร ๓. เพื่อความปลอดภัยในชีวิตและทรัพย์สิน	ขนาดกว้าง ๔.๐๐ เมตร ยาว ๑,๒๖๐.๐๐ เมตร หน้า ๐.๓๕ เมตร หรือมีพื้นที่ดำเนินการไม่น้อยกว่า ๕,๐๘๐.๐๐ ตารางเมตร ตามแบบมาตรฐานงานทางสำหรับรถจักรยานยนต์ ปกครองส่วนท้องถิ่น พร้อมป้ายประชาสัมพันธ์โครงการ ๑ ป้าย	๓,๔๐๐,๐๐๐	๓,๔๐๐,๐๐๐	๓,๔๐๐,๐๐๐	๓,๔๐๐,๐๐๐	๓,๔๐๐,๐๐๐	ถนนยาว ๑,๒๖๐ เมตร	การสัญจร การขนส่งสินค้าทางการเกษตร สะดวกพร้อมมีความปลอดภัยในชีวิตและทรัพย์สิน	แผนฯ ม.๑๕	กองช่าง	

แบบ ผ. ๐๒/๑

ที่	โครงการ	วัตถุประสงค์	เป้าหมาย (ผลผลิตของโครงการ)	งบประมาณ					ตัวชี้วัด (KPI)	ผลที่คาดว่าจะได้รับ	พื้นที่ของโครงการ	หน่วยงานรับผิดชอบหลัก
				๒๕๖๖ (บาท)	๒๕๖๗ (บาท)	๒๕๖๘ (บาท)	๒๕๖๙ (บาท)	๒๕๗๐ (บาท)				
๑๖๙	โครงการรื้อถอนอาคารพาณิชย์เก่า คลส.พร้อมอพยพย้ายบ้าน นายพันธ์ บ้านนอก บ้านโนนสูง หมู่ที่ ๑๕	เพื่อระบายน้ำจากบ้านเรือนของประชาชนในหมู่บ้าน และป้องกันน้ำท่วมขัง	ขนาดท่อคลส.เส้นผ่า ๐.๑๕ เมตร จำนวน ๗๒ ท่อน บ่อพัก ๘ บ่อ ความยาวรวม ๘๕.๐๐ เมตร ตามแบบมาตรฐานงานทางสำหรับองค์กรปกครองส่วนท้องถิ่น พร้อมป้ายประชาสัมพันธ์โครงการ ๑ ป้าย	๒๕๖,๐๐๐	๒๕๐,๐๐๐	๒๕๐,๐๐๐	๒๕๐,๐๐๐	๒๕๐,๐๐๐	การระบายน้ำ จากบ้านเรือน เป็นไปอย่าง สะดวกและไม่ ท่วมขังถนน	แม่น้ำ ม.๑๕	กองช่าง	
๑๗๐	โครงการขยายเขตประปา หมู่บ้าน บ้านโนนสูง หมู่ที่ ๑๕	เพื่อให้ประชาชนได้มีน้ำใช้ อุปโภค-บริโภคอย่าง พอเพียง	ตามแบบ อบต.เมืองคงกำหนด พร้อมป้ายประชาสัมพันธ์โครงการ ๑ ป้าย	๕๐๐,๐๐๐	๕๐๐,๐๐๐	๕๐๐,๐๐๐	๕๐๐,๐๐๐	ร้อยละ ๑๐๐ ผู้ใช้ ประโยชน์ หมู่ที่ ๑๕	ประชาชนมีน้ำ ใช้อุปโภค- บริโภคอย่าง พอเพียง	แม่น้ำ ม.๑๕	กองช่าง	
๑๗๑	โครงการปรับปรุงผิวทาง แอสฟัลต์ติกคอกอกริต สายเริ่มจากทางเข้าหมู่บ้าน บ้านโนนสูง หมู่ที่ ๑๕ ถึง ทางแยกบ้านคนสามัคคี หมู่ที่ ๑๑	๑. เพื่อให้ประชาชนได้สัญจร ไปมาสะดวก ๒. เพื่อใช้เป็นเส้นทางขนส่ง ผลผลิตทางการเกษตร ๓. เพื่อความปลอดภัยในชีวิตและทรัพย์สิน	ขนาดกว้าง ๔.๐๐ เมตร ยาว ๑,๖๐๐.๐๐ เมตร ทนน้ำ ๐.๐๔ เมตร หรือพื้นที่ดำเนินการไม่น้อย กว่า ๖,๕๐๐.๐๐ ตารางเมตร ตาม แบบมาตรฐานงานทางสำหรับ องค์กรปกครองส่วนท้องถิ่น พร้อม ป้ายประชาสัมพันธ์โครงการ ๑ ป้าย	๑,๘๕๐,๐๐๐	๑,๘๕๐,๐๐๐	๑,๘๕๐,๐๐๐	๑,๘๕๐,๐๐๐	ถนนยาว ๑,๖๐๐ เมตร	การสัญจร การ ขนส่งสินค้า ทางภาคเกษตร สะดวกรวดเร็ว มีความปลอดภัยในชีวิตและ ทรัพย์สิน	แม่น้ำ ม.๑๕	กองช่าง	
๑๗๒	โครงการปรับปรุงระบบ ประปาหมู่บ้านจาก บ้านหนองสรวง หมู่ที่ ๓ ถึงบ้านโนนสูง หมู่ที่ ๑๕	เพื่อให้ประชาชนได้มีน้ำใช้ อุปโภค-บริโภคอย่าง พอเพียง	ตามแบบ อบต.เมืองคงกำหนด พร้อมป้ายประชาสัมพันธ์โครงการ ๑ ป้าย	๕๐๐,๐๐๐	๕๐๐,๐๐๐	๕๐๐,๐๐๐	๕๐๐,๐๐๐	ร้อยละ ๑๐๐ ผู้ใช้ ประโยชน์ หมู่ที่ ๑๕	ประชาชนมีน้ำ ใช้อุปโภค- บริโภคอย่าง พอเพียง	แม่น้ำ ม.๑๕	กองช่าง	
๑๗๓	โครงการก่อสร้างถนน คลส. เริ่มต้นจากร้านจำหน่าย แบริดเดอร์ข้าง รพ.คง ถึงที่ นานายสุพรรณ อ่อนมา บ้านผาสู่ หมู่ที่ ๑๖	๑. เพื่อให้ประชาชนได้สัญจร ไปมาสะดวก ๒. เพื่อใช้เป็นเส้นทางขนส่ง ผลผลิตทางการเกษตร ๓. เพื่อความปลอดภัยในชีวิตและทรัพย์สิน	ขนาดกว้าง ๔.๐๐ เมตร ยาว ๖๗๐.๐๐ เมตร ทนน้ำ ๐.๑๕ เมตร หรือมีพื้นที่ดำเนินการไม่น้อยกว่า ๒,๖๘๐.๐๐ ตารางเมตร ตามแบบ มาตรฐานงานทางสำหรับองค์กร ปกครองส่วนท้องถิ่น พร้อมป้าย ประชาสัมพันธ์โครงการ ๑ ป้าย	๑,๘๕๐,๐๐๐	๑,๘๕๐,๐๐๐	๑,๘๕๐,๐๐๐	๑,๘๕๐,๐๐๐	ถนนยาว ๖๗๐ เมตร	การสัญจร การ ขนส่งสินค้า ทางภาคเกษตร สะดวกรวดเร็ว มีความ ปลอดภัยในชีวิตและ ทรัพย์สิน	แม่น้ำ ม.๑๖	กองช่าง	

ที่	โครงการ	วัตถุประสงค์	เป้าหมาย (ผลผลิตของโครงการ)	งบประมาณ					ตัวชี้วัด (KPI)	ผลที่คาดว่าจะได้รับ	ที่มาของ โครงการ	หน่วยงาน รับผิดชอบ หลัก
				๒๕๖๖ (บาท)	๒๕๖๗ (บาท)	๒๕๖๘ (บาท)	๒๕๖๙ (บาท)	๒๕๗๐ (บาท)				
๑๗๔	โครงการก่อสร้างถนน คสล. เริ่มต้นจากบ้านกิ่งคหน้าย แบบเดอริ์ข้าง รพ.คง ถึงที่ นานาชนสุนทร อ่อนมา บ้านผาสุข หมู่ที่ ๑๖	๑. เพื่อให้ประชาชน ได้สัญจรไปมาสะดวก ๒. เพื่อใช้เป็นเส้นทางขนส่งผลผลิตทางการเกษตร ๓. เพื่อความปลอดภัยในชีวิตและทรัพย์สิน	ขนาดกว้าง ๔.๐๐ เมตร ยาว ๖๓๐.๐๐ เมตร หนา ๐.๑๕ เมตร หรือพื้นที่ดำเนินการไม่น้อยกว่า ๒,๖๔๐.๐๐ ตารางเมตร ตามแบบมาตรฐานงานทางสำหรับองค์กรปกครองส่วนท้องถิ่น พร้อมป้าย ประชาสัมพันธ์โครงการ ๑ ป้าย	๑,๕๐๐,๐๐๐	๑,๕๐๐,๐๐๐	๑,๕๐๐,๐๐๐	๑,๕๐๐,๐๐๐	๑,๕๐๐,๐๐๐	ถนนยาว ๖๓๐ เมตร	แผนฯ ม.๑๖	กองช่าง	
๑๗๕	โครงการก่อสร้างรางระบายน้ำ คลส. สายบ้านนางสาวลำเจียก ซอยนอก ถึงบ้านนาอน้อย่าง ปานนอก บ้านผาสุข หมู่ที่ ๑๖	เพื่อระบายน้ำจากบ้านเรือนของประชาชนในหมู่บ้าน และป้องกันน้ำท่วมซึ่ง	ขนาดกว้าง ๐.๓๐ ลึก ๐.๕๐ เมตร หนา ๐.๑๐ เมตร ยาว ๕๕๐.๐๐ เมตร ตามแบบมาตรฐานงานทางสำหรับองค์กรปกครองส่วนท้องถิ่น พร้อมป้ายประชาสัมพันธ์โครงการ ๑ ป้าย	๑,๕๐๐,๐๐๐	๑,๕๐๐,๐๐๐	๑,๕๐๐,๐๐๐	๑,๕๐๐,๐๐๐	รางระบายน้ำ ยาว ๕๕๐ เมตร	แผนฯ ม.๑๖	กองช่าง		
๑๗๖	โครงการก่อสร้างถนนผิวทางแอสฟัลติก สายบ้านนางสาวลำเจียก ซอยนอก ถึงบ้านนาอน้อย่าง ปานนอก บ้านผาสุข หมู่ที่ ๑๖	๑. เพื่อให้ประชาชน ได้สัญจรไปมาสะดวก ๒. เพื่อใช้เป็นเส้นทางขนส่งผลผลิตทางการเกษตร ๓. เพื่อความปลอดภัยในชีวิตและทรัพย์สิน	ขนาดกว้าง ๓.๐๐ เมตร ยาว ๕๕๐.๐๐ เมตร หนา ๐.๑๕ เมตร หรือพื้นที่ดำเนินการไม่น้อยกว่า ๑,๖๕๐.๐๐ ตารางเมตร ตามแบบมาตรฐานงานทางสำหรับองค์กรปกครองส่วนท้องถิ่น พร้อมป้าย ประชาสัมพันธ์โครงการ ๑ ป้าย	๕๕๐,๐๐๐	๕๕๐,๐๐๐	๕๕๐,๐๐๐	๕๕๐,๐๐๐	ถนนยาว ๕๕๐ เมตร	แผนฯ ม.๑๖	กองช่าง		
๑๗๗	โครงการก่อสร้างถนนผิวทางแอสฟัลติก สายบ้านนางานบุญญ์ดี ถึงบ้านโชติเนอกร บ้านผาสุข หมู่ที่ ๑๖	๑. เพื่อให้ประชาชนได้สัญจรไปมาสะดวก ๒. เพื่อใช้เป็นเส้นทางขนส่งผลผลิตทางการเกษตร ๓. เพื่อความปลอดภัยในชีวิตและทรัพย์สิน	ขนาดกว้าง ๓.๐๐ เมตร ยาว ๕๖๐.๐๐ เมตร หนา ๐.๑๕ เมตร หรือพื้นที่ดำเนินการไม่น้อยกว่า ๕๓๐.๐๐ ตารางเมตร ตามแบบมาตรฐานงานทางสำหรับองค์กรปกครองส่วนท้องถิ่น พร้อมป้าย ประชาสัมพันธ์โครงการ ๑ ป้าย	๒๕๐,๐๐๐	๒๕๐,๐๐๐	๒๕๐,๐๐๐	๒๕๐,๐๐๐	ถนนยาว ๕๖๐ เมตร	แผนฯ ม.๑๖	กองช่าง		

แบบ ผ. ๐๒/๑

ที่	โครงการ	วัตถุประสงค์	เป้าหมาย (ผลผลิตของโครงการ)	งบประมาณ					ตัวชี้วัด (KPI)	ผลที่คาดว่าจะ จะได้รับ	ที่มาของ โครงการ	หน่วยงาน รับผิดชอบ หลัก
				๒๕๖๖ (บาท)	๒๕๖๗ (บาท)	๒๕๖๘ (บาท)	๒๕๖๙ (บาท)	๒๕๗๐ (บาท)				
๑๓๘	โครงการก่อสร้างถนนผิวทาง แอสฟัลติก สายบ้าน นายอู๊ด เกราะชัยญาติ ถึงบ้าน นายจันทร์ พะยอมใหม่ บ้านผาสุข หมู่ที่ ๑๖	๑. เพื่อให้ประชาชน ได้สัญจรไปมาสะดวก ๒. เพื่อใช้เป็น เส้นทางขนส่งผลิต ทางการเกษตร ๓. เพื่อความ ปลอดภัยในชีวิตและ ทรัพย์สิน	ขนาดกว้าง ๓.๐๐ เมตร ยาว ๒๐๐.๐๐ เมตร หน้า ๐.๐๕ เมตร หรือพื้นที่ดำเนินการไม่ น้อยกว่า ๖๐๐.๐๐ ตารางเมตร ตามแบบมาตรฐานทาง สำหรับโครงการก่อสร้าง ท้องถิ่น พร้อมป้าย ประชาสัมพันธ์โครงการ ๑ ป้าย	๒๗๐,๐๐๐	๒๗๐,๐๐๐	๒๗๐,๐๐๐	๒๗๐,๐๐๐	๒๗๐,๐๐๐	ถนน ยาว ๒๐๐ เมตร	การสัญจร การ ขนส่งสินค้า ทางการเกษตร สะดวกรวดเร็ว มีความ ปลอดภัยไม่ ชีวิตและ ทรัพย์สิน	แผนฯ ม.๑๖	กองช่าง
๑๓๙	โครงการก่อสร้างรางระบายน้ำ คสล.สายบ้านนายอู๊ด เกราะชัยญาติ ถึงบ้านนายจันทร์ พะยอมใหม่ บ้านผาสุข หมู่ที่ ๑๖	เพื่อระบายน้ำจาก บ้านเรือนของ ประชาชนในหมู่บ้าน และป้องกันน้ำท่วม ซึ่ง	ขนาดกว้าง ๐.๓๐ ถึง ๐.๕๐ เมตร หน้า ๐.๑๐ เมตร ยาว ๒๐๐.๐๐ เมตร ตามแบบ มาตรฐานงานทางสำหรับ องค์กรปกครองส่วนท้องถิ่น พร้อมป้ายประชาสัมพันธ์ โครงการ ๑ ป้าย	๖๐๐,๐๐๐	๖๐๐,๐๐๐	๖๐๐,๐๐๐	๖๐๐,๐๐๐	๖๐๐,๐๐๐	ราง ระบาย น้ำยาว ๒๐๐ เมตร	การระบายน้ำ จากบ้านเรือน เป็นไปอย่าง สะดวกไม่ ท่วมขังถนน	แผนฯ ม.๑๖	กองช่าง
๑๔๐	โครงการก่อสร้างรางระบายน้ำ คสล.สายบ้านนางสงวงศ์ ต้นสุข ถึง บ้านนางสาวจิรประภา เกษศรี บ้านผาสุข หมู่ที่ ๑๖	เพื่อระบายน้ำจาก บ้านเรือนของ ประชาชนใน หมู่บ้านและ ป้องกันน้ำท่วมซึ่ง	ขนาดกว้าง ๐.๓๐ ถึง ๐.๕๐ เมตร หน้า ๐.๑๐ เมตร ยาว ๕๐๐.๐๐ เมตร ตามแบบ มาตรฐานงานทางสำหรับ องค์กรปกครองส่วนท้องถิ่น พร้อมป้ายประชาสัมพันธ์ โครงการ ๑ ป้าย	๑,๒๐๐,๐๐๐	๑,๒๐๐,๐๐๐	๑,๒๐๐,๐๐๐	๑,๒๐๐,๐๐๐	๑,๒๐๐,๐๐๐	ราง ระบาย น้ำยาว ๕๐๐ เมตร	การระบายน้ำ จากบ้านเรือน เป็นไปอย่าง สะดวกไม่ ท่วมขังถนน	แผนฯ ม.๑๖	กองช่าง
๑๔๑	โครงการปรับปรุงระบบเสียงตาม สาย บ้านผาสุข หมู่ที่ ๑๖	เพื่อให้ประชาชน ได้รับข้อมูล ข่าวสารต่างๆ โดย ทั่วถึง	ตามแบบ อบต.เมืองคกกำหนด พร้อมป้ายประชาสัมพันธ์ โครงการ ๑ ป้าย	-	-	๕๐๐,๐๐๐	๕๐๐,๐๐๐	๕๐๐,๐๐๐	ร้อยละ ๘๐ ประชาชน ที่ได้รับ ประโยชน์ นี้	ประชาชน ได้รับข้อมูล ข่าวสารต่างๆ โดยทั่วถึง	แผนฯ ม.๑๖	กองช่าง

แบบ ผ. ๐๒/๑

ที่	โครงการ	วัตถุประสงค์	เป้าหมาย (ผลผลิตของโครงการ)	งบประมาณ					ตัวชี้วัด (KPI)	ผลที่คาดว่าจะ ได้รับ	ที่มาของ โครงการ	หน่วยงาน รับผิดชอบ หลัก
				๒๕๖๖ (บาท)	๒๕๖๗ (บาท)	๒๕๖๘ (บาท)	๒๕๖๙ (บาท)	๒๕๗๐ (บาท)				
๑๘๒	โครงการปรับปรุงศาลากลางบ้านบ้านผาศูข หมู่ที่ ๑๖	เพื่อคงสภาพศาลากลางบ้านให้อยู่ในสภาพที่ดีสามารถใช้งานได้โดยใช้ประโยชน์ได้อย่างเต็มที่	ตามแบบ อบต.เมืองศรีเกษม พร้อมป้ายประชาสัมพันธ์ โครงการ ๑ ป้าย	-	-	๕๐๐,๐๐๐	๕๐๐,๐๐๐	๕๐๐,๐๐๐	ศาลากลางบ้าน มีสภาพที่ดีขึ้น และใช้ประโยชน์ที่เพิ่มมากขึ้นในการประกอบกิจกรรม ต่างๆ ได้ดียิ่งขึ้น	แผนฯ ม.๑๖	กองช่าง	
๑๘๓	โครงการก่อสร้างถนน คสล. สายจากแยกศาลากลางบ้าน ถึงฝายน้ำล้น (สะพานขาว) บ้านหัวน้อยสมบูรณ หมู่ที่ ๑๗	๑. เพื่อให้ประชาชนได้สัญจรไปมาสะดวก ๒. เพื่อใช้เป็นเส้นทางขนส่งผลผลิตทางการเกษตร ๓. เพื่อความปลอดภัยในชีวิตและทรัพย์สิน	ขนาดกว้าง ๔.๐๐ เมตร ยาว ๓๐๐.๐๐ เมตร หนา ๐.๑๕ เมตร หรือพื้นที่ดำเนินการไม่น้อยกว่า ๑,๒๐๐.๐๐ ตารางเมตร ตามแบบมาตรฐานงานทางสำหรับองค์การปกครองส่วนท้องถิ่น พร้อมป้ายประชาสัมพันธ์ โครงการ ๑ ป้าย	๗๕๐,๐๐๐	๗๕๐,๐๐๐	๗๕๐,๐๐๐	๗๕๐,๐๐๐	ถนนยาว ๓๐๐ เมตร	การสัญจร การขนส่งสินค้าทางการเกษตร สะดวก รวดเร็ว มีความปลอดภัยในชีวิตและทรัพย์สิน	แผนฯ ม.๑๗	กองช่าง	
๑๘๔	โครงการก่อสร้างถนน คสล. จากฝายน้ำล้น (สะพานขาว) ถึงวัดป่าห้วยสมบูรณ บ้านหัวน้อยสมบูรณ หมู่ที่ ๑๗	๑. เพื่อให้ประชาชนได้สัญจรไปมาสะดวก ๒. เพื่อใช้เป็นเส้นทางขนส่งผลผลิตทางการเกษตร ๓. เพื่อความปลอดภัยในชีวิตและทรัพย์สิน	ขนาดกว้าง ๓.๕๐ เมตร ยาว ๑,๒๐๐.๐๐ เมตร หนา ๐.๑๕ เมตร หรือพื้นที่ดำเนินการไม่น้อยกว่า ๔,๒๐๐.๐๐ ตารางเมตร ตามแบบมาตรฐานงานทาง สำหรับองค์การปกครองส่วนท้องถิ่น พร้อมป้ายประชาสัมพันธ์ โครงการ ๑ ป้าย	๒,๕๐๐,๐๐๐	๒,๕๐๐,๐๐๐	๒,๕๐๐,๐๐๐	๒,๕๐๐,๐๐๐	ถนนยาว ๑,๒๐๐ เมตร	การสัญจร การขนส่งสินค้าทางการเกษตร สะดวก รวดเร็ว มีความปลอดภัยในชีวิตและทรัพย์สิน	แผนฯ ม.๑๗	กองช่าง	
๑๘๕	โครงการก่อสร้างถนน คสล. สายจากบ้าน นางแว่น ขาญนอก ถึงบ้านนางประทวน เข็ญสูงเป็นบ้านหัวน้อยสมบูรณ หมู่ที่ ๑๗	๑. เพื่อให้ประชาชนได้สัญจรไปมาสะดวก ๒. เพื่อใช้เป็นเส้นทางขนส่งผลผลิตทางการเกษตร ๓. เพื่อความปลอดภัยในชีวิตและทรัพย์สิน	ขนาดกว้าง ๓.๐๐ เมตร ยาว ๑๕๐.๐๐ เมตร หนา ๐.๑๕ เมตร หรือพื้นที่ดำเนินการไม่น้อยกว่า ๔๒๐.๐๐ ตารางเมตร ตามแบบมาตรฐานงานทาง สำหรับองค์การปกครองส่วนท้องถิ่น พร้อมป้ายประชาสัมพันธ์ โครงการ ๑ ป้าย	๓๐๐,๐๐๐	๓๐๐,๐๐๐	๓๐๐,๐๐๐	๓๐๐,๐๐๐	ถนนยาว ๑๕๐ เมตร	การสัญจร การขนส่งสินค้าทางการเกษตร สะดวก รวดเร็ว มีความปลอดภัยในชีวิตและทรัพย์สิน	แผนฯ ม.๑๗	กองช่าง	

ที่	โครงการ	วัตถุประสงค์	เป้าหมาย (ผลผลิตของโครงการ)	งบประมาณ					ตัวชี้วัด (KPI)	ผลที่คาดว่าจะ ได้รับ	ที่มาของ โครงการ	หน่วยงาน รับผิดชอบ หลัก
				๒๕๖๖ (บาท)	๒๕๖๗ (บาท)	๒๕๖๘ (บาท)	๒๕๖๙ (บาท)	๒๕๗๐ (บาท)				
๑๔๖	โครงการก่อสร้างถนน คลส. สายบ้านนาทรายแดง ซี่ใหม่ ถึคลองส่งน้ำ บ้านห้วยน้อยสมบูรณ์ หมู่ที่ ๑๗	๑. เพื่อให้ประชาชนได้ สัญจรไปมาสะดวก ๒. เพื่อใช้เป็นเส้นทาง ขนส่งผลผลิตทางการ เกษตร ๓. เพื่อความปลอดภัยใน ชีวิตและทรัพย์สิน	ขนาดกว้าง ๔.๐๐ เมตร ยาว ๑๑๐.๐๐ เมตร หน้า ๐.๑๕ เมตร หรือมีพื้นที่ดำเนินการไม่น้อยกว่า ๔๕๐.๐๐ ตารางเมตร ตามแบบ มาตรฐานงานทางสำหรับองค์กร ปกครองส่วนท้องถิ่น พร้อมป้าย ประชาสัมพันธ์โครงการ ๑ ป้าย	๔๐๐,๐๐๐	๔๐๐,๐๐๐	๔๐๐,๐๐๐	๔๐๐,๐๐๐	-	ถนนยาว ๑๑๐ เมตร	การสัญจร การ ขนส่งสินค้า ทางการเกษตร สะดวกเร็วมี ความปลอดภัยใน ชีวิตและ ทรัพย์สิน	แผนฯ ม.๑๗	กองช่าง
๑๔๗	โครงการก่อสร้างหลังคาโดม ศาลากลางบ้าน บ้านห้วยน้อยสมบูรณ์ หมู่ที่ ๑๗	๑. เพื่อให้ประชาชนได้ ใช้เป็นสถานที่จัด กิจกรรมต่างๆ	ขนาดกว้าง ๔.๐๐ เมตร ยาว ๕๐๐.๐๐ เมตร หน้า ๐.๒๐ เมตร หรือมีพื้นที่ดำเนินการไม่น้อยกว่า ๒,๐๐๐.๐๐ ตารางเมตร พร้อมบด ทับแน่นปรับเกรดให้เรียบร้อย ตามแบบมาตรฐานงานทางสำหรับ องค์กรปกครองส่วนท้องถิ่น พร้อม ป้ายประชาสัมพันธ์โครงการ ๑ ป้าย	๕๐๐,๐๐๐	๕๐๐,๐๐๐	๕๐๐,๐๐๐	๕๐๐,๐๐๐	-	ร้อยละ ๑๐๐ ผู้ใช้ ประโยชน์ หมู่ที่ ๑๗	ประชาชนมี สถานที่จัด กิจกรรมต่างๆ	แผนฯ ม.๑๗	กองช่าง
๑๔๘	โครงการก่อสร้างถนนดิน พร้อมเลนลูกรัง สายเริ่มจาก บ้านนาทรายแดง ซี่ใหม่ ถึงบ้านนาทรายสมบูรณ์ โจชอบ บ้านห้วยน้อยสมบูรณ์ หมู่ที่ ๑๗	๑. เพื่อให้ประชาชนได้ สัญจรไปมาสะดวก ๒. เพื่อใช้เป็นเส้นทาง ขนส่งผลผลิตทางการ เกษตร ๓. เพื่อความปลอดภัยใน ชีวิตและทรัพย์สิน	ขนาดกว้าง ๔.๐๐ เมตร ยาว ๓๕๐.๐๐ เมตร หน้า ๐.๑๕ เมตร หรือมีพื้นที่ดำเนินการไม่น้อยกว่า ๑,๔๐๐.๐๐ ตารางเมตร ตามแบบ มาตรฐานงานทางสำหรับองค์กร ปกครองส่วนท้องถิ่น พร้อมป้าย ประชาสัมพันธ์โครงการ ๑ ป้าย	-	-	-	-	-	ถนนยาว ๓๕๐ เมตร	การสัญจร การ ขนส่งสินค้า ทางการเกษตร สะดวกเร็วมี ความปลอดภัยใน ชีวิตและ ทรัพย์สิน	แผนฯ ม.๑๗	กองช่าง
๑๔๙	โครงการก่อสร้าง คลส. สายบ้านนาทรายแดง หัวคลองกลาง ถึงบ้าน นางศิริวรรณ แก้วเพชร บ้านห้วยน้อยสมบูรณ์ หมู่ที่ ๑๗	๑. เพื่อให้ประชาชนได้ สัญจรไปมาสะดวก ๒. เพื่อใช้เป็นเส้นทาง ขนส่งผลผลิตทางการ เกษตร ๓. เพื่อความปลอดภัยใน ชีวิตและทรัพย์สิน	ขนาดกว้าง ๔.๐๐ เมตร ยาว ๓๕๐.๐๐ เมตร หน้า ๐.๑๕ เมตร หรือมีพื้นที่ดำเนินการไม่น้อยกว่า ๑,๔๐๐.๐๐ ตารางเมตร ตามแบบ มาตรฐานงานทางสำหรับองค์กร ปกครองส่วนท้องถิ่น พร้อมป้าย ประชาสัมพันธ์โครงการ ๑ ป้าย	-	-	-	-	-	ถนน ยาว ๓๕๐ เมตร	การสัญจร การ ขนส่งสินค้า ทางการเกษตร สะดวกเร็วมี ความปลอดภัยใน ชีวิตและ ทรัพย์สิน	แผนฯ ม.๑๗	กองช่าง

แบบ ผ. ๐๒/๑

ที่	โครงการ	วัตถุประสงค์	เป้าหมาย (ผลผลิตของโครงการ)	งบประมาณ					ตัวชี้วัด (KPI)	ผลที่คาดว่าจะได้รับ	ที่มาของโครงการ	หน่วยงาน
				๒๕๖๖ (บาท)	๒๕๖๗ (บาท)	๒๕๖๘ (บาท)	๒๕๖๙ (บาท)	๒๕๗๐ (บาท)				
๑๙๐	โครงการก่อสร้างถนนผิวทางแอสฟัลท์ติก สายแยกเข้าหมู่บ้านถ้อยสมบูรณ์ หมู่ที่ ๑๗	๑. เพื่อให้ประชาชนได้สัญจรไปมาสะดวก ๒. เพื่อใช้เป็นเส้นทางขนส่งผลผลิตทางการเกษตร ๓. เพื่อความปลอดภัยในชีวิตและทรัพย์สิน	ขนาดกว้าง ๕.๐๐ เมตร ยาว ๖๕๐.๐๐ เมตร หนา ๐.๑๕ เมตร หรือมีพื้นที่ดำเนินการไม่น้อยกว่า ๓,๕๐๐.๐๐ ตารางเมตร ตามแบบมาตรฐานงานทางสำหรับองค์การปกครองส่วนท้องถิ่น พร้อมป้ายประชาสัมพันธ์โครงการ ๑ ป้าย	๑,๕๐๐,๐๐๐	๑,๕๐๐,๐๐๐	๑,๕๐๐,๐๐๐	๑,๕๐๐,๐๐๐	๑,๕๐๐,๐๐๐	ถนน ยาว ๖๕๐ เมตร	แผนฯ ม.๑๗	กองช่าง	
๑๙๑	โครงการวางท่อระบายน้ำ คลส. พร้อมบ่อพัก พร้อมขยายไหลถนน คลส. สายเริ่มจากบ้านนางสาววิมล กอเงินกลาง ถึงบ้านนางพนิต ศรีนอก บ้านตะคร้อสามัคคี หมู่ที่ ๑๕	เพื่อระบายน้ำจากบ้านเรือนของประชาชนในหมู่บ้าน และป้องกันน้ำท่วมขัง	ขนาดท่อ คลส. เส้นผ่าศูนย์กลาง ๐.๕๐ ม. จำนวน ๖๓๕ ท่อน บ่อพัก ๗๑ บ่อ ยาวรวม ๗๑๐.๐๐ เมตร พร้อมขยายไหลถนน คลส. สองข้าง กว้าง ๑.๐๐ เมตร ยาว ๖๓๕.๐๐ เมตร หนา ๐.๑๕ เมตร ตามแบบมาตรฐานงานทางสำหรับองค์การปกครองส่วนท้องถิ่น พร้อมป้ายประชาสัมพันธ์โครงการ ๑ ป้าย	๒,๑๐๐,๐๐๐	๒,๑๐๐,๐๐๐	๒,๑๐๐,๐๐๐	๒,๑๐๐,๐๐๐	ท่อ ระบายน้ำ ยาว ๗๑๐ เมตร	การระบายน้ำ จากบ้านเรือน เป็นไปอย่างสะดวกไม่ท่วมขังถนน	แผนฯ ม.๑๕	กองช่าง	
๑๙๒	โครงการก่อสร้างถนน คลส. เริ่มจากถนนลาดยาวสายเมืองคง-บ้านเหลื่อม ถึงฝายน้ำล้นห้วยสมบูรณ์ บ้านตะคร้อสามัคคี หมู่ที่ ๑๘	๑. เพื่อให้ประชาชนได้สัญจรไปมาสะดวก ๒. เพื่อใช้เป็นเส้นทางขนส่งผลผลิตทางการเกษตร ๓. เพื่อความปลอดภัยในชีวิตและทรัพย์สิน	ขนาดกว้าง ๕.๐๐ เมตร ยาว ๕๕๐.๐๐ เมตร หนา ๐.๑๕ เมตร หรือมีพื้นที่ดำเนินการไม่น้อยกว่า ๑,๕๐๐.๐๐ ตารางเมตร ตามแบบมาตรฐานงานทางสำหรับองค์การปกครองส่วนท้องถิ่น พร้อมป้ายประชาสัมพันธ์โครงการ ๑ ป้าย	๑,๒๐๐,๐๐๐	๑,๒๐๐,๐๐๐	๑,๒๐๐,๐๐๐	๑,๒๐๐,๐๐๐	ถนน ยาว ๕๕๐ เมตร	การสัญจร การขนส่งสินค้า ทางภาคเกษตร สะดวกรวดเร็ว มีความปลอดภัยในชีวิตและทรัพย์สิน	แผนฯ ม.๑๘	กองช่าง	
๑๙๓	โครงการปรับปรุงถนน คลส. สายบ้านนางงาม บึงควงศรี ถึงถนนลาดยาวทางเข้าหมู่บ้านตะคร้อสามัคคี หมู่ที่ ๑๘	๑. เพื่อให้ประชาชนได้สัญจรไปมาสะดวก ๒. เพื่อใช้เป็นเส้นทางขนส่งผลผลิตทางการเกษตร ๓. เพื่อความปลอดภัยในชีวิตและทรัพย์สิน	ขนาดกว้าง ๓.๐๐ เมตร ยาว ๙๐.๐๐ เมตร หนา ๐.๑๕ เมตร หรือมีพื้นที่ดำเนินการไม่น้อยกว่า ๒๗๐.๐๐ ตารางเมตร ตามแบบมาตรฐานงานทางสำหรับองค์การปกครองส่วนท้องถิ่น พร้อมป้ายประชาสัมพันธ์โครงการ ๑ ป้าย	๑๘๐,๐๐๐	๑๘๐,๐๐๐	๑๘๐,๐๐๐	๑๘๐,๐๐๐	ถนน ยาว ๙๐ เมตร	การสัญจร การขนส่งสินค้า ทางภาคเกษตร สะดวกรวดเร็ว มีความปลอดภัยในชีวิตและทรัพย์สิน	แผนฯ ม.๑๘	กองช่าง	

แบบ ผ. ๐๒/๑

ที่	โครงการ	วัตถุประสงค์	เป้าหมาย (ผลผลิตของโครงการ)	งบประมาณ					ตัวชี้วัด (KPI)	ผลที่คาดว่าจะ ได้รับ	ที่มาของ โครงการ	หน่วยงาน รับผิดชอบ หลัก
				๒๕๖๖ (บาท)	๒๕๖๗ (บาท)	๒๕๖๘ (บาท)	๒๕๖๙ (บาท)	๒๕๗๐ (บาท)				
๑๔๔	โครงการก่อสร้างถนนผิวทาง แอสฟัลท์ติก สายจากบ้าน สามแยกศาลากลางบ้าน ถึง บ้านนางสวัสดิ์ กอ.เงินกลาง บ้านตะคร้อสามัคคี หมู่ที่ ๑๘	๑. เพื่อให้ประชาชนได้ สัญจรไปมาสะดวก ๒. เพื่อใช้เป็นเส้นทาง ขนส่งผลผลิตทางการ เกษตร ๓. เพื่อความปลอดภัย ในชีวิตและทรัพย์สิน	ขนาดกว้าง ๔.๐๐ เมตร ยาว ๒๕๐.๐๐ เมตร หนา ๐.๑๕ เมตร หรือพื้นที่ดำเนินการไม่ น้อยกว่า ๔๖๐.๐๐ ตารางเมตร ตามแบบมาตรฐานทาง สำหรับองค์การปกครองส่วน ท้องถิ่น พร้อมป้าย ประชาสัมพันธ์โครงการ ๑ ป้าย	๔๐๐,๐๐๐	๔๐๐,๐๐๐	๔๐๐,๐๐๐	๔๐๐,๐๐๐	ถนนยาว ๒๕๐ เมตร	การสัญจร การ ขนส่งสินค้า ทางการเกษตร สะดวกรวดเร็ว ความปลอดภัยใน ชีวิตและ ทรัพย์สิน	แผนฯ ม.๑๘	กองช่าง	
๑๔๕	โครงการก่อสร้าง คลล. สายจากถนนลาดยาง เมืองคง-บ้านเหลื่อม ถึงที่นา นางอ่อน วรณารักษ์ บ้านตะคร้อสามัคคี หมู่ที่ ๑๘	๑. เพื่อให้ประชาชนได้ สัญจรไปมาสะดวก ๒. เพื่อใช้เป็นเส้นทาง ขนส่งผลผลิตทางการ เกษตร ๓. เพื่อความปลอดภัย ในชีวิตและทรัพย์สิน	ขนาดกว้าง ๓.๕๐ เมตร ยาว ๒๕๐.๐๐ เมตร หนา ๐.๑๕ เมตร หรือพื้นที่ดำเนินการไม่ น้อยกว่า ๑,๐๑๕.๐๐ ตาราง เมตร ตามแบบมาตรฐานทาง สำหรับองค์การปกครองส่วน ท้องถิ่น พร้อมป้ายประชาสัมพันธ์ โครงการ ๑ ป้าย	๖๕๐,๐๐๐	๖๕๐,๐๐๐	๖๕๐,๐๐๐	๖๕๐,๐๐๐	ถนนยาว ๒๕๐ เมตร	การสัญจร การ ขนส่งสินค้า ทางการเกษตร สะดวกรวดเร็ว ความปลอดภัยใน ชีวิตและ ทรัพย์สิน	แผนฯ ม.๑๘	กองช่าง	
๑๔๖	โครงการก่อสร้าง คลล. สายจากที่นาสายประจวบ ภูนอก ถึงที่นายประวิตร เจษฎาจินต์ บ้านตะคร้อ สามัคคี หมู่ที่ ๑๘	๑. เพื่อให้ประชาชนได้ สัญจรไปมาสะดวก ๒. เพื่อใช้เป็นเส้นทาง ขนส่งผลผลิตทางการ เกษตร ๓. เพื่อความปลอดภัย ในชีวิตและทรัพย์สิน	ขนาดกว้าง ๔.๐๐ เมตร ยาว ๑๕๐.๐๐ เมตร หนา ๐.๑๕ เมตร หรือพื้นที่ดำเนินการไม่ น้อยกว่า ๖๐๐.๐๐ ตารางเมตร ตามแบบมาตรฐานทาง สำหรับองค์การปกครองส่วน ท้องถิ่น พร้อมป้าย ประชาสัมพันธ์โครงการ ๑ ป้าย	-	-	๔๐๐,๐๐๐	๔๐๐,๐๐๐	ถนนยาว ๑๕๐ เมตร	การสัญจร การ ขนส่งสินค้า ทางการเกษตร สะดวกรวดเร็ว ความปลอดภัยใน ชีวิตและ ทรัพย์สิน	แผนฯ ม.๑๘	กองช่าง	
๑๔๗	โครงการก่อสร้างขุมประดู หมู่บ้าน บ้านตะคร้อสามัคคี หมู่ที่ ๑๘	เพื่อให้มีขุมประดู หมู่บ้าน	ตามแบบ อบต.เมืองคงกำหนด พร้อมป้ายประชาสัมพันธ์ โครงการ ๑ ป้าย	-	-	๕๐๐,๐๐๐	๕๐๐,๐๐๐	ขุมประดู ๑ ขุม	มีขุมประดู หมู่บ้าน	แผนฯ ม.๑๘	กองช่าง	
รวม	๑๔๗ โครงการ	-	-	๘๗,๗๖๖,๐๐๐	๘๗,๕๕๖,๐๐๐	๒๐๒,๘๕๖,๐๐๐	๑๗๕,๔๗๐,๐๐๐	๑๕๕,๑๖๐,๐๐๐	๑๕๕,๑๖๐,๐๐๐			

รายละเอียดโครงการพัฒนา
ที่นำมาจากแผนพัฒนาหมู่บ้านแลแผนพัฒนาชุมชน
(พ.ศ. ๒๕๖๖-๒๕๗๐)
ขององค์การบริหารส่วนตำบลเมืองคง

ก. ยุทธศาสตร์จังหวัดที่ ๒ ส่งเสริม พัฒนา โครงสร้างพื้นฐาน เพื่อยกระดับเศรษฐกิจ การท่องเที่ยว การค้า การลงทุนอุตสาหกรรม เศรษฐกิจ BCG และเขตเศรษฐกิจพิเศษ
ยุทธศาสตร์การพัฒนาในเขตจังหวัดที่ ๔ ด้านการพัฒนาเมือง
๑. ยุทธศาสตร์การพัฒนาด้านโครงสร้างพื้นฐาน

๑.๒ แผนงานเกษตรและชุมชน

ที่	โครงการ	วัตถุประสงค์	เป้าหมาย (ผลผลิตของโครงการ)	งบประมาณ				ตัวชี้วัด (KPI)	ผลที่คาดว่าจะได้รับ	ที่มาของ โครงการ	หน่วยงาน รับผิดชอบ หลัก
				๒๕๖๖ (บาท)	๒๕๖๗ (บาท)	๒๕๖๘ (บาท)	๒๕๖๙ (บาท)				
๑	โครงการขยายเขตไฟฟ้า พร้อมติดตั้งโคมไฟฟ้า แสงสว่าง บ้านห้วยน้อย หมู่ที่ ๑	เพื่อให้ประชาชน มีไฟฟ้าได้อย่าง ทั่วถึงมีความ ปลอดภัยในชีวิต และทรัพย์สิน	ตามประมาณการ การไฟฟ้าส่วนภูมิภาค อำเภอคง	๑,๕๐๐,๐๐๐	๑,๕๐๐,๐๐๐	๑,๕๐๐,๐๐๐	๑,๕๐๐,๐๐๐	ร้อยละ ๑๐๐ ของ ผู้ใช้ ประโยชน์	ประชาชนมี ไฟฟ้าได้ อย่างทั่วถึง มีความ ปลอดภัยใน ชีวิตและ ทรัพย์สิน	टना ม.๑	กองช่าง
๒	โครงการขยายเขตไฟฟ้า พร้อมติดตั้งโคมไฟฟ้า แสงสว่างบ้านโคกแพ็ด หมู่ที่ ๒	เพื่อให้ประชาชน มีไฟฟ้าได้อย่าง ทั่วถึงมีความ ปลอดภัยในชีวิต และทรัพย์สิน	ตามประมาณการ การไฟฟ้าส่วนภูมิภาค อำเภอคง	๑,๕๐๐,๐๐๐	๑,๕๐๐,๐๐๐	๑,๕๐๐,๐๐๐	๑,๕๐๐,๐๐๐	ร้อยละ ๑๐๐ ของ ผู้ใช้ ประโยชน์	ประชาชนมี ไฟฟ้าได้ อย่างทั่วถึง มีความ ปลอดภัยใน ชีวิตและ ทรัพย์สิน	टना ม.๒	กองช่าง
๓	โครงการขยายเขตไฟฟ้า พร้อมติดตั้งโคมไฟฟ้า แสงสว่างบ้านหนองสง หมู่ที่ ๓	เพื่อให้ประชาชน มีไฟฟ้าได้อย่าง ทั่วถึงมีความ ปลอดภัยในชีวิต และทรัพย์สิน	ตามประมาณการ การไฟฟ้าส่วนภูมิภาค อำเภอคง	๑,๕๐๐,๐๐๐	๑,๕๐๐,๐๐๐	๑,๕๐๐,๐๐๐	๑,๕๐๐,๐๐๐	ร้อยละ ๑๐๐ ของ ผู้ใช้ ประโยชน์	ประชาชนมี ไฟฟ้าได้ อย่างทั่วถึง มีความ ปลอดภัยใน ชีวิตและ ทรัพย์สิน	टना ม.๓	กองช่าง
๔	โครงการขยายเขตไฟฟ้า พร้อมติดตั้งโคมไฟฟ้า แสงสว่างบ้านโนนตาล หมู่ที่ ๔	เพื่อให้ประชาชน มีไฟฟ้าได้อย่าง ทั่วถึงมีความ ปลอดภัยในชีวิต และทรัพย์สิน	ตามประมาณการ การไฟฟ้าส่วนภูมิภาค อำเภอคง	๑,๕๐๐,๐๐๐	๑,๕๐๐,๐๐๐	๑,๕๐๐,๐๐๐	๑,๕๐๐,๐๐๐	ร้อยละ ๑๐๐ ของ ผู้ใช้ ประโยชน์	ประชาชนมี ไฟฟ้าได้ อย่างทั่วถึง มีความ ปลอดภัยใน ชีวิตและ ทรัพย์สิน	टना ม.๔	กองช่าง

ที่	โครงการ	วัตถุประสงค์	เป้าหมาย (ผลผลิตของโครงการ)	งบประมาณ						ตัวชี้วัด (KPI)	ผลที่คาดว่าจะ จะได้รับ	ที่มาของ โครงการ	หน่วยงาน รับผิดชอบ หลัก
				๒๕๖๖ (บาท)	๒๕๖๗ (บาท)	๒๕๖๘ (บาท)	๒๕๖๙ (บาท)	๒๕๗๐ (บาท)	รวม				
๕	โครงการขยายเขตประปา ส่วนภูมิภาค บ้านเนินดาด หมู่ที่ ๔	เพื่อให้ประชาชนมี น้ำอุปโภคบริโภค อย่างเพียงพอ	ตามประมาณการการ ประปาส่วนภูมิภาค อำเภอพิมาย	๑,๕๐๐,๐๐๐	๑,๕๐๐,๐๐๐	๑,๕๐๐,๐๐๐	๑,๕๐๐,๐๐๐	๑,๕๐๐,๐๐๐	ร้อยละ ๑๐๐ ของ ผู้ใช้ ประโยชน์ ประโยชน์	ประชาชนมีน้ำ อุปโภคบริโภค อย่างเพียงพอ	แผนฯ ม.๔	กองช่าง	
๖	โครงการขยายเขตไฟฟ้า พร้อมติดตั้งโคมไฟฟ้า แสงสว่าง บ้านหนองเส้า หมู่ที่ ๕	เพื่อให้ประชาชนมี ไฟฟ้าได้อย่าง ทั่วถึงมีความ ปลอดภัยในชีวิต และทรัพย์สิน	ตามประมาณการการ ไฟฟ้าส่วนภูมิภาค อำเภอคง	๑,๕๐๐,๐๐๐	๑,๕๐๐,๐๐๐	๑,๕๐๐,๐๐๐	๑,๕๐๐,๐๐๐	๑,๕๐๐,๐๐๐	ร้อยละ ๑๐๐ ของ ผู้ใช้ ประโยชน์ ทรัพย์สิน	ประชาชนมี ไฟฟ้าได้อย่าง ทั่วถึงมีความ ปลอดภัยใน ชีวิตและ ทรัพย์สิน	แผนฯ ม.๕	กองช่าง	
๗	โครงการขยายเขตไฟฟ้า พร้อมติดตั้งโคมไฟฟ้า แสงสว่างบ้านโนนวัด หมู่ที่ ๖	เพื่อให้ประชาชนมี ไฟฟ้าได้อย่าง ทั่วถึงมีความ ปลอดภัยในชีวิต และทรัพย์สิน	ตามประมาณการการ ไฟฟ้าส่วนภูมิภาค อำเภอคง	๑,๕๐๐,๐๐๐	๑,๕๐๐,๐๐๐	๑,๕๐๐,๐๐๐	๑,๕๐๐,๐๐๐	๑,๕๐๐,๐๐๐	ร้อยละ ๑๐๐ ของ ผู้ใช้ ประโยชน์ ทรัพย์สิน	ประชาชนมี ไฟฟ้าได้อย่าง ทั่วถึงมีความ ปลอดภัยใน ชีวิตและ ทรัพย์สิน	แผนฯ ม.๖	กองช่าง	
๘	โครงการขยายเขตประปา ส่วนภูมิภาค บ้านโนนวัด หมู่ที่ ๖	เพื่อให้ประชาชนมี น้ำอุปโภคบริโภค อย่างเพียงพอ	ตามประมาณการการ ประปาส่วนภูมิภาค อำเภอพิมาย	๑,๕๐๐,๐๐๐	๑,๕๐๐,๐๐๐	๑,๕๐๐,๐๐๐	๑,๕๐๐,๐๐๐	๑,๕๐๐,๐๐๐	ร้อยละ ๑๐๐ ของ ผู้ใช้ ประโยชน์	ประชาชนมีน้ำ อุปโภคบริโภค อย่างเพียงพอ	แผนฯ ม.๖	กองช่าง	
๙	โครงการขยายเขตไฟฟ้า พร้อมติดตั้งโคมไฟฟ้า แสงสว่าง บ้านตะคร้อ หมู่ที่ ๗	เพื่อให้ประชาชนมี ไฟฟ้าได้อย่าง ทั่วถึงมีความ ปลอดภัยในชีวิต และทรัพย์สิน	ตามประมาณการการ ไฟฟ้าส่วนภูมิภาค อำเภอคง	๑,๕๐๐,๐๐๐	๑,๕๐๐,๐๐๐	๑,๕๐๐,๐๐๐	๑,๕๐๐,๐๐๐	๑,๕๐๐,๐๐๐	ร้อยละ ๑๐๐ ของ ผู้ใช้ ประโยชน์	ประชาชนมี ไฟฟ้าได้อย่าง ทั่วถึงมีความ ปลอดภัยใน ชีวิตและ ทรัพย์สิน	แผนฯ ม.๗	กองช่าง	
๑๐	โครงการขยายเขตประปา ส่วนภูมิภาค บ้านตะคร้อ หมู่ที่ ๗	เพื่อให้ประชาชนมี น้ำอุปโภคบริโภค อย่างเพียงพอ	ตามประมาณการการ ประปาส่วนภูมิภาค อำเภอพิมาย	๑,๕๐๐,๐๐๐	๑,๕๐๐,๐๐๐	๑,๕๐๐,๐๐๐	๑,๕๐๐,๐๐๐	๑,๕๐๐,๐๐๐	ร้อยละ ๑๐๐ ของ ผู้ใช้ ประโยชน์	ประชาชนมีน้ำ อุปโภคบริโภค อย่างเพียงพอ	แผนฯ ม.๗	กองช่าง	
๑๑	โครงการขยายเขตไฟฟ้า พร้อมติดตั้งโคมไฟฟ้า แสงสว่าง บ้านกุฎรัง หมู่ที่ ๘	เพื่อให้ประชาชนมี ไฟฟ้าได้อย่าง ทั่วถึงมีความ ปลอดภัยในชีวิต และทรัพย์สิน	ตามประมาณการการ ไฟฟ้าส่วนภูมิภาค อำเภอคง	๑,๕๐๐,๐๐๐	๑,๕๐๐,๐๐๐	๑,๕๐๐,๐๐๐	๑,๕๐๐,๐๐๐	๑,๕๐๐,๐๐๐	ร้อยละ ๑๐๐ ของ ผู้ใช้ ประโยชน์	ประชาชนมี ไฟฟ้าได้อย่าง ทั่วถึงมีความ ปลอดภัยใน ชีวิตและ ทรัพย์สิน	แผนฯ ม.๘	กองช่าง	

แบบ ร. ๐๒/๑

ที่	โครงการ	วัตถุประสงค์	เป้าหมาย (ผลผลิตของโครงการ)	งบประมาณ					ตัวชี้วัด (KPI)	ผลที่คาดว่าจะ ได้รับ	ที่มาของ โครงการ	หน่วยงาน รับผิดชอบ หลัก
				๒๕๖๖ (บาท)	๒๕๖๗ (บาท)	๒๕๖๘ (บาท)	๒๕๖๙ (บาท)	๒๕๗๐ (บาท)				
๑๒	โครงการขยายเขตประปา ส่วนภูมิภาค บ้านกุฎรัง หมู่ที่ ๘	เพื่อให้ประชาชน มีน้ำอุปโภค บริโภคอย่าง เพียงพอ	ตามประมาณการการ ประปาส่วนภูมิภาค อำเภอพิมาย	๑,๕๐๐,๐๐๐	๑,๕๐๐,๐๐๐	๑,๕๐๐,๐๐๐	๑,๕๐๐,๐๐๐	๑,๕๐๐,๐๐๐	ร้อยละ ๑๐๐ ของ ผู้ใช้ ประโยชน์	ประชาชนมีน้ำ อุปโภคบริโภค อย่างเพียงพอ	แผนฯ ม.๘	กองช่าง
๑๓	โครงการขยายเขตไฟฟ้า พร้อมติดตั้งโคมไฟฟ้า แสงสว่างบ้านโนนพินนาน หมู่ที่ ๙	เพื่อให้ประชาชน มีไฟฟ้าได้อย่าง ทั่วถึงมีความ ปลอดภัยในชีวิต และทรัพย์สิน	ตามประมาณการการ ไฟฟ้าส่วนภูมิภาค อำเภอคง	๑,๕๐๐,๐๐๐	๑,๕๐๐,๐๐๐	๑,๕๐๐,๐๐๐	๑,๕๐๐,๐๐๐	๑,๕๐๐,๐๐๐	ร้อยละ ๑๐๐ ของ ผู้ใช้ ประโยชน์	ประชาชนมี ไฟฟ้าได้อย่าง ทั่วถึงมีความ ปลอดภัยในชีวิต และทรัพย์สิน	แผนฯ ม.๘	กองช่าง
๑๔	โครงการขยายเขตไฟฟ้า พร้อมติดตั้งโคมไฟฟ้า แสงสว่างบ้านคองสามัคคี หมู่ที่ ๑๐	เพื่อให้ประชาชน มีไฟฟ้าได้อย่าง ทั่วถึงมีความ ปลอดภัยในชีวิต และทรัพย์สิน	ตามประมาณการการ ไฟฟ้าส่วนภูมิภาค อำเภอคง	๑,๕๐๐,๐๐๐	๑,๕๐๐,๐๐๐	๑,๕๐๐,๐๐๐	๑,๕๐๐,๐๐๐	๑,๕๐๐,๐๐๐	ร้อยละ ๑๐๐ ของ ผู้ใช้ ประโยชน์	ประชาชนมี ไฟฟ้าได้อย่าง ทั่วถึงมีความ ปลอดภัยในชีวิต และทรัพย์สิน	แผนฯ ม.๑๐	กองช่าง
๑๕	โครงการขยายเขตไฟฟ้า พร้อมติดตั้งโคมไฟฟ้า แสงสว่างบ้านคองสามัคคี หมู่ที่ ๑๑	เพื่อให้ประชาชน มีไฟฟ้าได้อย่าง ทั่วถึงมีความ ปลอดภัยในชีวิต และทรัพย์สิน	ตามประมาณการการ ไฟฟ้าส่วนภูมิภาค อำเภอคง	๑,๕๐๐,๐๐๐	๑,๕๐๐,๐๐๐	๑,๕๐๐,๐๐๐	๑,๕๐๐,๐๐๐	๑,๕๐๐,๐๐๐	ร้อยละ ๑๐๐ ของ ผู้ใช้ ประโยชน์	ประชาชนมี ไฟฟ้าได้อย่าง ทั่วถึงมีความ ปลอดภัยในชีวิต และทรัพย์สิน	แผนฯ ม.๑๑	กองช่าง
๑๖	โครงการขยายเขตประปา ส่วนภูมิภาค บ้านคองสามัคคี หมู่ที่ ๑๑	เพื่อให้ประชาชน มีน้ำอุปโภค บริโภคอย่าง เพียงพอ	ตามประมาณการการ ประปาส่วนภูมิภาค อำเภอพิมาย	๑,๕๐๐,๐๐๐	๑,๕๐๐,๐๐๐	๑,๕๐๐,๐๐๐	๑,๕๐๐,๐๐๐	๑,๕๐๐,๐๐๐	ร้อยละ ๑๐๐ ของ ผู้ใช้ ประโยชน์	ประชาชนมีน้ำ อุปโภคบริโภค อย่างเพียงพอ	แผนฯ ม.๑๑	กองช่าง
๑๗	โครงการขยายเขตไฟฟ้า พร้อมติดตั้งโคมไฟฟ้า แสงสว่าง บ้านหนองบง หมู่ที่ ๑๒	เพื่อให้ประชาชน มีไฟฟ้าได้อย่าง ทั่วถึงมีความ ปลอดภัยในชีวิต และทรัพย์สิน	ตามประมาณการการ ไฟฟ้าส่วนภูมิภาค อำเภอ คง	๑,๕๐๐,๐๐๐	๑,๕๐๐,๐๐๐	๑,๕๐๐,๐๐๐	๑,๕๐๐,๐๐๐	๑,๕๐๐,๐๐๐	ร้อยละ ๑๐๐ ของ ผู้ใช้ ประโยชน์	ประชาชนมี ไฟฟ้าได้อย่าง ทั่วถึงมีความ ปลอดภัยในชีวิต และทรัพย์สิน	แผนฯ ม.๑๒	กองช่าง
๑๘	โครงการขยายเขตประปา ส่วนภูมิภาค บ้านคองสามัคคี หมู่ที่ ๑๒	เพื่อให้ประชาชน มีน้ำอุปโภค บริโภคอย่าง เพียงพอ	ตามประมาณการการ ประปาส่วนภูมิภาค อำเภอพิมาย	๑,๕๐๐,๐๐๐	๑,๕๐๐,๐๐๐	๑,๕๐๐,๐๐๐	๑,๕๐๐,๐๐๐	๑,๕๐๐,๐๐๐	ร้อยละ ๑๐๐ ของ ผู้ใช้ ประโยชน์	ประชาชนมีน้ำ อุปโภคบริโภค อย่างเพียงพอ	แผนฯ ม.๑๒	กองช่าง

ที่	โครงการ	วัตถุประสงค์	เป้าหมาย (ผลผลิตของโครงการ)	งบประมาณ						ตัวชี้วัด (KPI)	ผลที่คาดว่าจะได้รับ	ที่มาของโครงการ	หน่วยงานรับผิดชอบหลัก
				๒๕๖๖ (บาท)	๒๕๖๗ (บาท)	๒๕๖๘ (บาท)	๒๕๖๙ (บาท)	๒๕๗๐ (บาท)	๒๕๗๑ (บาท)				
๑๙	โครงการขยายเขตไฟฟ้า พร้อมติดตั้งโคมไฟฟ้า แสงสว่าง บ้านโกรกตะเกี หมู่ที่ ๑๓	เพื่อให้ประชาชนมี ไฟฟ้าได้อย่างทั่วถึง มีความปลอดภัยในชีวิตและทรัพย์สิน	ตามประมาณการการ ไฟฟ้าส่วนภูมิภาค อำเภอคง	๑,๕๐๐,๐๐๐	๑,๕๐๐,๐๐๐	๑,๕๐๐,๐๐๐	๑,๕๐๐,๐๐๐	๑,๕๐๐,๐๐๐	ร้อยละ ๑๐๐ ของ ผู้ใช้ ประโยชน์	ประชาชนมี ไฟฟ้าได้อย่าง ทั่วถึง ความ ปลอดภัยในชีวิต และทรัพย์สิน	แผนฯ ม.๑๓	กองช่าง	
๒๐	โครงการขยายเขตไฟฟ้า พร้อมติดตั้งโคมไฟฟ้า แสงสว่าง บ้านหนองสมอ หมู่ที่ ๑๔	เพื่อให้ประชาชนมี ไฟฟ้าได้อย่างทั่วถึง มีความปลอดภัยในชีวิตและทรัพย์สิน	ตามประมาณการการ ไฟฟ้าส่วนภูมิภาค อำเภอคง	๑,๕๐๐,๐๐๐	๑,๕๐๐,๐๐๐	๑,๕๐๐,๐๐๐	๑,๕๐๐,๐๐๐	๑,๕๐๐,๐๐๐	ร้อยละ ๑๐๐ ของ ผู้ใช้ ประโยชน์	ประชาชนมี ไฟฟ้าได้อย่าง ทั่วถึง ความ ปลอดภัยในชีวิต และทรัพย์สิน	แผนฯ ม.๑๔	กองช่าง	
๒๑	โครงการขยายเขต ประชาส่วนภูมิภาค บ้านหนองสมอ หมู่ที่ ๑๔	เพื่อให้ประชาชน ได้มีน้ำไว้อุปโภค- บริโภคอย่าง พอเพียง	ตามประมาณการ การประปาส่วน ภูมิภาค สาขา พิมาย	๑,๕๐๐,๐๐๐	๑,๕๐๐,๐๐๐	๑,๕๐๐,๐๐๐	๑,๕๐๐,๐๐๐	๑,๕๐๐,๐๐๐	ร้อยละ ๑๐๐ ผู้ใช้ ประโยชน์ หมู่ที่ ๑๔	ประชาชนมีน้ำ ไว้อุปโภค- บริโภคอย่าง พอเพียง	แผนฯ ม.๑๔	กองช่าง	
๒๒	โครงการขยายเขตไฟฟ้า พร้อมติดตั้งโคมไฟฟ้า แสงสว่างบ้านเนินสูง หมู่ที่ ๑๕	เพื่อให้ประชาชนมี ไฟฟ้าได้อย่างทั่วถึง มีความปลอดภัยในชีวิตและทรัพย์สิน	ตามประมาณการการ ไฟฟ้าส่วนภูมิภาค อำเภอคง	๑,๕๐๐,๐๐๐	๑,๕๐๐,๐๐๐	๑,๕๐๐,๐๐๐	๑,๕๐๐,๐๐๐	๑,๕๐๐,๐๐๐	ร้อยละ ๑๐๐ ของ ผู้ใช้ ประโยชน์	ประชาชนมี ไฟฟ้าได้อย่าง ทั่วถึง ความ ปลอดภัยในชีวิต และทรัพย์สิน	แผนฯ ม.๑๕	กองช่าง	
๒๓	โครงการขยายเขตประชา ส่วนภูมิภาค บ้านผุสข หมู่ที่ ๑๖	เพื่อให้ประชาชนมี น้ อุปโภคบริโภค อย่างเพียงพอ	ตามประมาณการการ ประปาส่วนภูมิภาค อำเภอพิมาย	๑,๕๐๐,๐๐๐	๑,๕๐๐,๐๐๐	๑,๕๐๐,๐๐๐	๑,๕๐๐,๐๐๐	๑,๕๐๐,๐๐๐	ร้อยละ ๑๐๐ ของ ผู้ใช้ ประโยชน์	ประชาชนมีน้ำ อุปโภคบริโภค อย่างเพียงพอ	แผนฯ ม.๑๖	กองช่าง	
๒๔	โครงการขยายเขตไฟฟ้า พร้อมติดตั้งโคมไฟฟ้า แสงสว่างบ้านผุสข หมู่ที่ ๑๖	เพื่อให้ประชาชนมี ไฟฟ้าได้อย่างทั่วถึง มีความปลอดภัยในชีวิตและทรัพย์สิน	ตามประมาณการการ ไฟฟ้าส่วนภูมิภาค อำเภอคง	๑,๕๐๐,๐๐๐	๑,๕๐๐,๐๐๐	๑,๕๐๐,๐๐๐	๑,๕๐๐,๐๐๐	๑,๕๐๐,๐๐๐	ร้อยละ ๑๐๐ ของ ผู้ใช้ ประโยชน์	ประชาชนมี ไฟฟ้าได้อย่าง ทั่วถึง ความ ปลอดภัยในชีวิต และทรัพย์สิน	แผนฯ ม.๑๖	กองช่าง	
๒๕	โครงการขยายเขตไฟฟ้า พร้อมติดตั้งโคมไฟฟ้า แสงสว่าง บ้านห้วยน้อย สมบูรณ์ หมู่ที่ ๑๗	เพื่อให้ประชาชนมี ไฟฟ้าได้อย่างทั่วถึง มีความปลอดภัยในชีวิตและทรัพย์สิน	ตามประมาณการการ ไฟฟ้าส่วนภูมิภาค อำเภอคง	๑,๕๐๐,๐๐๐	๑,๕๐๐,๐๐๐	๑,๕๐๐,๐๐๐	๑,๕๐๐,๐๐๐	๑,๕๐๐,๐๐๐	ร้อยละ ๑๐๐ ของ ผู้ใช้ ประโยชน์	ประชาชนมี ไฟฟ้าได้อย่าง ทั่วถึง ความ ปลอดภัยในชีวิต และทรัพย์สิน	แผนฯ ม.๑๗	กองช่าง	

แบบ ผ. ๐๒/๑

ที่	โครงการ	วัตถุประสงค์	เป้าหมาย (ผลผลิตของโครงการ)	งบประมาณ						ดัชนีวัด (KPI)	ผลที่คาดว่าจะได้รับ	ที่มาของโครงการ	หน่วยงานรับผิดชอบหลัก
				๒๕๖๖ (บาท)	๒๕๖๗ (บาท)	๒๕๖๘ (บาท)	๒๕๖๙ (บาท)	๒๕๗๐ (บาท)	๒๕๗๑ (บาท)				
๒๖	โครงการขยายเขตประปาส่วนภูมิภาค บ้านห้วยน้อยสมบูรณ์ หมู่ที่ ๑๗	เพื่อให้ประชาชนมีน้ำอุปโภคบริโภคอย่างเพียงพอ	ตามประมาณการการประปาส่วนภูมิภาค อำเภอพิมาย	๑,๕๐๐,๐๐๐	๑,๕๐๐,๐๐๐	๑,๕๐๐,๐๐๐	๑,๕๐๐,๐๐๐	๑,๕๐๐,๐๐๐	ร้อยละ ๑๐๐ ของผู้ใช้ประโยชน์ประโยชน์	ประชาชนมีน้ำอุปโภคบริโภคอย่างเพียงพอ	แผนฯ ม.๑๗	กองช่าง	
๒๗	โครงการขยายเขตไฟฟ้าพร้อมติดตั้งโคมไฟส่องสว่างบ้านตะคร้อสามัคคี หมู่ที่ ๑๘	เพื่อให้ประชาชนมีไฟฟ้าได้อย่างทั่วถึง มีความปลอดภัยในชีวิตและทรัพย์สิน	ตามประมาณการการไฟฟ้าส่วนภูมิภาค อำเภอคง	๑,๕๐๐,๐๐๐	๑,๕๐๐,๐๐๐	๑,๕๐๐,๐๐๐	๑,๕๐๐,๐๐๐	๑,๕๐๐,๐๐๐	ร้อยละ ๑๐๐ ของผู้ใช้ประโยชน์	ประชาชนมีไฟฟ้าได้อย่างทั่วถึง มีความปลอดภัยในชีวิตและทรัพย์สิน	แผนฯ ม.๑๘	กองช่าง	
๒๘	โครงการขยายเขตประปาส่วนภูมิภาค บ้านตะคร้อสามัคคี หมู่ที่ ๑๘	เพื่อให้ประชาชนมีน้ำอุปโภคบริโภคอย่างเพียงพอ	ตามประมาณการการประปาส่วนภูมิภาค อำเภอพิมาย	๑,๕๐๐,๐๐๐	๑,๕๐๐,๐๐๐	๑,๕๐๐,๐๐๐	๑,๕๐๐,๐๐๐	๑,๕๐๐,๐๐๐	ร้อยละ ๑๐๐ ของผู้ใช้ประโยชน์	ประชาชนมีน้ำอุปโภคบริโภคอย่างเพียงพอ	แผนฯ ม.๑๘	กองช่าง	
๒๙	โครงการปรับปรุงภูมิทัศน์รอบสระโกรก (สระประปาหมู่บ้าน) บ้านโคกเพ็ด หมู่ที่ ๒	เพื่อให้ประชาชนมีทัศนียภาพที่ผ่อนคลาย และที่ออกกำลังกาย	รอบสระโกรก (สระประปาหมู่บ้าน) ตามแบบ อบต.เมืองคง กำหนด พร้อมป้ายประชาสัมพันธ์โครงการ ๑ ป้าย	๑,๕๐๐,๐๐๐	๑,๕๐๐,๐๐๐	๑,๕๐๐,๐๐๐	๑,๕๐๐,๐๐๐	๑,๕๐๐,๐๐๐	ร้อยละ ๑๐๐ ผู้ใช้ประโยชน์ หมู่ที่ ๒	ประชาชนมีทัศนียภาพที่ผ่อนคลาย และที่ออกกำลังกาย	แผนฯ ม.๒	กองช่าง	
๓๐	โครงการปรับปรุงภูมิทัศน์รอบสระประปา บ้านหนองสรวง หมู่ที่ ๓	เพื่อประชาชนมีสถานที่พักผ่อนหย่อนใจและออกกำลังกาย	ทางเดิน-วิ่ง กว้าง ๒.๐๐ เมตร ยาวรวม ๘๕๒.๐๐ เมตร พร้อมจัดสวน ตามแบบ อบต.เมืองคงกำหนดพร้อมป้ายประชาสัมพันธ์โครงการ ๑ ป้าย	๕๐๐,๐๐๐	๕๐๐,๐๐๐	๕๐๐,๐๐๐	๕๐๐,๐๐๐	๕๐๐,๐๐๐	ร้อยละ ๑๐๐ ผู้ใช้ประโยชน์ หมู่ที่ ๓	ประชาชนมีสถานที่พักผ่อนหย่อนใจและออกกำลังกาย	แผนฯ ม.๓	กองช่าง	

ที่	โครงการ	วัตถุประสงค์	เป้าหมาย (ผลผลิตของโครงการ)	งบประมาณ					ตัวชี้วัด (KPI)	ผลที่คาดว่าจะได้รับ	ที่มาของโครงการ	หน่วยงาน
				๒๕๖๖ (บาท)	๒๕๖๗ (บาท)	๒๕๖๘ (บาท)	๒๕๖๙ (บาท)	๒๕๗๐ (บาท)				
๓๑	โครงการปรับปรุงภูมิทัศน์รอบศาลาธารณะหมู่บ้านโนนตาล หมู่ที่ ๔	เพื่อให้ประชาชนที่พักผ่อนหย่อนใจและออกกำลังกาย	รอบศาลาธารณะ หมู่บ้าน ตามแบบ อบต. เมืองคองกำหนด พร้อมป้ายประชาสัมพันธ์ โครงการ ๑ ป้าย	๕๐๐,๐๐๐	๕๐๐,๐๐๐	๕๐๐,๐๐๐	๕๐๐,๐๐๐	๕๐๐,๐๐๐	ร้อยละ ๑๐๐ ผู้ใช้ประโยชน์ หมู่ที่ ๔	ประชาชนมีพักผ่อนหย่อนใจและออกกำลังกาย	แผนฯ ม.๔	กองช่าง
๓๒	โครงการปรับปรุงภูมิทัศน์รอบสะพานอเสถ์ บ้านหนองเสาเก็ก หมู่ที่ ๕	เพื่อให้ประชาชนมีสถานที่สำหรับพักผ่อนหย่อนใจและออกกำลังกาย	ตามแบบ อบต.เมืองคองกำหนด พร้อมป้ายประชาสัมพันธ์ โครงการ ๑ ป้าย	๑,๐๐๐,๐๐๐	๑,๐๐๐,๐๐๐	๑,๐๐๐,๐๐๐	๑,๐๐๐,๐๐๐	๑,๐๐๐,๐๐๐	ร้อยละ ๑๐๐ ผู้ใช้ประโยชน์ หมู่ที่ ๕	ประชาชนมีสถานที่สำหรับพักผ่อนหย่อนใจและออกกำลังกาย	แผนฯ ม.๕	กองช่าง
๓๓	โครงการปรับปรุงภูมิทัศน์ลำห้วยยาง บ้านดอนตู หมู่ที่ ๑๐	เพื่อให้ประชาชนมีสถานที่สำหรับพักผ่อนหย่อนใจและออกกำลังกาย	รอบลำห้วยยาง ตามแบบ อบต.เมืองคองกำหนด พร้อมป้ายประชาสัมพันธ์ โครงการ ๑ ป้าย	๑,๕๐๐,๐๐๐	๑,๕๐๐,๐๐๐	๑,๕๐๐,๐๐๐	๑,๕๐๐,๐๐๐	๑,๕๐๐,๐๐๐	ร้อยละ ๑๐๐ ผู้ใช้ประโยชน์ หมู่ที่ ๑๐	ประชาชนมีสถานที่สำหรับพักผ่อนหย่อนใจและออกกำลังกาย	แผนฯ ม.๑๐	กองช่าง
๓๔	โครงการปรับปรุงภูมิทัศน์รอบสะพานหมู่บ้าน บ้านโกรกตะโก้ หมู่ที่ ๑๓	เพื่อให้ประชาชนในหมู่บ้านได้มีสถานที่พักผ่อนหย่อนใจ ออกกำลังกายและใช้จัดกิจกรรมต่างๆ	ตามแบบ อบต.เมืองคองกำหนด พร้อมป้ายประชาสัมพันธ์ โครงการ ๑ ป้าย	๕๐๐,๐๐๐	๕๐๐,๐๐๐	๕๐๐,๐๐๐	๕๐๐,๐๐๐	๕๐๐,๐๐๐	ร้อยละ ๑๐๐ ผู้ใช้ประโยชน์ หมู่ที่ ๑๓	ประชาชนในหมู่บ้านมีสถานที่พักผ่อนหย่อนใจ ออกกำลังกายและใช้จัดกิจกรรมต่างๆ	แผนฯ ม.๑๓	กองช่าง
๓๕	โครงการปรับปรุงภูมิทัศน์รอบสะพานอเสถ์ บ้านหนองเสาเก็ก หมู่ที่ ๑๔	เพื่อให้ประชาชนในหมู่บ้านได้มีสถานที่พักผ่อนหย่อนใจ และใช้จัดกิจกรรมต่างๆ	ขนาดกว้าง ๓.๐๐ เมตร ยาว ๓๕๐.๐๐ เมตร หน้า ๐.๑๕ เมตร หรือมีพื้นที่ดำเนินการไม่น้อยกว่า ๑.๑๗๐.๐๐ ตารางเมตร ตามแบบมาตรฐานงานทางสำหรับองค์การปกครองส่วนท้องถิ่น พร้อมป้ายประชาสัมพันธ์ โครงการ ๑ ป้าย	๘๐๐,๐๐๐	๘๐๐,๐๐๐	๘๐๐,๐๐๐	๘๐๐,๐๐๐	๘๐๐,๐๐๐	ร้อยละ ๑๐๐ ผู้ใช้ประโยชน์ หมู่ที่ ๑๔	ประชาชนในหมู่บ้านมีสถานที่พักผ่อนหย่อนใจ สถานที่ออกกำลังกายและใช้จัดกิจกรรมต่างๆ	แผนฯ ม.๑๔	กองช่าง

ที่	โครงการ	วัตถุประสงค์	เป้าหมาย (ผลผลิตของโครงการ)	งบประมาณ					ตัวชี้วัด (KPI)	ผลที่คาดว่าจะได้รับ	ที่มาของ โครงการ	หน่วยงาน รับผิดชอบ หลัก
				๒๕๖๖ (บาท)	๒๕๖๗ (บาท)	๒๕๖๘ (บาท)	๒๕๖๙ (บาท)	๒๕๗๐ (บาท)				
๓๖	โครงการปรับปรุงภูมิทัศน์ รอบสะพานของสมอบ บ้านหนองสมอ หมู่ที่ ๑๔	เพื่อให้ประชาชนใน หมู่บ้านได้มีสถานที่ พักผ่อนหย่อนใจ สถานที่ออกกำลังกาย และใช้จัดกิจกรรม ต่างๆ	ตามแบบ อบต.เมืองคง กำหนด พร้อมป้าย ประชาสัมพันธ์โครงการ ๑ ป้าย	๕๐๐,๐๐๐	๕๐๐,๐๐๐	๕๐๐,๐๐๐	๕๐๐,๐๐๐	๕๐๐,๐๐๐	ร้อยละ ๑๐๐ ผู้ใช้ ประโยชน์ หมู่ที่ ๑๔	ประชาชนใน หมู่บ้านมี สถานที่ พักผ่อนหย่อน ใจ สถานที่ ออกกำลังกายและ ใช้จัดกิจกรรม ต่างๆ	แผนฯ ม.๑๔	กองช่าง
รวม	๓๖ โครงการ	-	-	๕๕๘,๕๐๐,๐๐๐	๕๕๘,๕๐๐,๐๐๐	๕๕๘,๕๐๐,๐๐๐	๕๕๘,๕๐๐,๐๐๐	๕๕๘,๕๐๐,๐๐๐	-	-	-	

รายละเอียดโครงการพัฒนา
ที่นำมาจากแผนพัฒนาหมู่บ้านและแผนพัฒนาชุมชน
(พ.ศ. ๒๕๖๖-๒๕๗๐)
ขององค์การบริหารส่วนตำบลเมืองคง

ก. ยุทธศาสตร์จังหวัดที่ ๒ ส่งเสริม พัฒนา โครงสร้างพื้นฐาน เพื่อยกระดับเศรษฐกิจ การท่องเที่ยว การค้า การลงทุนอุตสาหกรรม เศรษฐกิจ BCG และเขตเศรษฐกิจพิเศษ

ข. ยุทธศาสตร์การพัฒนาในเขตจังหวัดที่ ๔ ด้านการพัฒนาเมือง

๑. ยุทธศาสตร์การพัฒนาด้านโครงสร้างพื้นฐาน

๑.๓ แผนงานการเกษตร

ที่	โครงการ	วัตถุประสงค์	เป้าหมาย (ผลผลิตของโครงการ)	งบประมาณ					ตัวชี้วัด (KPI)	ผลที่คาดว่าจะได้รับ	ที่มาของโครงการ	หน่วยงานรับผิดชอบหลัก
				๒๕๖๖ (บาท)	๒๕๖๗ (บาท)	๒๕๖๘ (บาท)	๒๕๖๙ (บาท)	๒๕๗๐ (บาท)				
๑	โครงการก่อสร้างฝายกั้นน้ำบ้านห้วยน้อย หมู่ที่ ๑	เพื่อเก็บน้ำไว้ใช้ประโยชน์บริเวณโคก-บึงอย่างพอเพียง	ตามแบบ อบต.เมืองคง กำหนดพร้อมป้ายประชาสัมพันธ์โครงการ ๑ ป้าย	๑,๐๐๐,๐๐๐	๑,๐๐๐,๐๐๐	๑,๐๐๐,๐๐๐	๑,๐๐๐,๐๐๐	๑,๐๐๐,๐๐๐	ร้อยละ ๑๐๐ ผู้ใช้ประโยชน์ หมู่ที่ ๑	ประชาชนได้มีน้ำไว้ใช้ประโยชน์บริเวณโคก-บึงอย่างพอเพียง	แผนฯ ม.๑	กองช่าง
๒	โครงการก่อสร้างฝายกั้นน้ำสายคลองหนองบัวบ้านโคกเห็ด หมู่ที่ ๒	เพื่อให้ประชาชนได้มีน้ำไว้ใช้ประโยชน์อย่างพอเพียง	ตามแบบ อบต.เมืองคง กำหนด พร้อมป้ายประชาสัมพันธ์โครงการ ๑ ป้าย	๕๐๐,๐๐๐	๕๐๐,๐๐๐	๕๐๐,๐๐๐	๕๐๐,๐๐๐	๕๐๐,๐๐๐	ร้อยละ ๑๐๐ ผู้ใช้ประโยชน์ หมู่ที่ ๒	ประชาชนได้มีน้ำไว้ใช้ประโยชน์อย่างพอเพียง	แผนฯ ม.๒	กองช่าง
๓	โครงการก่อสร้างฝายกั้นน้ำสายบ้านนางทองแดง หมู่ที่ ๓	เพื่อเก็บน้ำไว้ใช้ประโยชน์บริเวณโคก-บึงอย่างพอเพียง	ขนาดกว้าง ๔.๐๐ เมตร ยาว ๑๕.๐๐ เมตร สูง ๒.๐๐ เมตร ตามแบบ อบต.เมืองคง กำหนด พร้อมป้ายประชาสัมพันธ์โครงการ ๑ ป้าย	๕๐๐,๐๐๐	๕๐๐,๐๐๐	๕๐๐,๐๐๐	๕๐๐,๐๐๐	๕๐๐,๐๐๐	ร้อยละ ๑๐๐ ผู้ใช้ประโยชน์ หมู่ที่ ๓	ประชาชนมีน้ำสำหรับใช้ประโยชน์บริเวณโคก-บึงอย่างพอเพียง	แผนฯ ม.๓	กองช่าง
๔	โครงการก่อสร้างฝายกั้นน้ำสายบ้านนายทวีศักดิ์ สารนอก บ้านหนองสงวน หมู่ที่ ๓	เพื่อเก็บน้ำไว้ใช้ประโยชน์อย่างพอเพียง	ขนาดกว้าง ๔.๐๐ เมตร ยาว ๑๐.๐๐ เมตร สูง ๑.๕๐ เมตร ตามแบบ อบต.เมืองคง กำหนด พร้อมป้ายประชาสัมพันธ์โครงการ ๑ ป้าย	๕๐๐,๐๐๐	๕๐๐,๐๐๐	๕๐๐,๐๐๐	๕๐๐,๐๐๐	๕๐๐,๐๐๐	ร้อยละ ๑๐๐ ผู้ใช้ประโยชน์ หมู่ที่ ๓	ประชาชนมีน้ำสำหรับใช้ประโยชน์บริเวณโคก-บึงอย่างพอเพียง	แผนฯ ม.๓	กองช่าง

ที่	โครงการ	วัตถุประสงค์	เป้าหมาย (ผลผลิตของโครงการ)	งบประมาณ					ตัวชี้วัด (KPI)	ผลที่คาดว่าจะได้รับ	ที่มาของโครงการ	หน่วยงานรับผิดชอบหลัก
				๒๕๖๖ (บาท)	๒๕๖๗ (บาท)	๒๕๖๘ (บาท)	๒๕๖๙ (บาท)	๒๕๗๐ (บาท)				
๕	โครงการขุดลอกสระประปา บ้านหนองสงวน หมู่ที่ ๓	เพื่อกักเก็บน้ำให้ประชาชนได้มีน้ำไว้อุปโภค-บริโภคอย่างพอเพียง	ตามแบบ อบต.เมืองคง กำหนด พร้อมป้ายประชาสัมพันธ์โครงการ ๑ ปี	๔,๐๐๐,๐๐๐	๔,๐๐๐,๐๐๐	๔,๐๐๐,๐๐๐	๔,๐๐๐,๐๐๐	๔,๐๐๐,๐๐๐	ร้อยละ ๑๐๐ ผู้ใช้ประโยชน์ หมู่ที่ ๓	ประชาชนมีน้ำสำหรับอุปโภค-บริโภค อย่างพอเพียง	แผนฯ ม.๓	กองช่าง
๖	โครงการขุดลอกลำห้วย กลางหมู่บ้าน บ้านหนองสงวน หมู่ที่ ๓	เพื่อกักเก็บน้ำให้ประชาชนได้มีน้ำไว้อุปโภค-บริโภคอย่างพอเพียง	ตามแบบ อบต.เมืองคง กำหนด พร้อมป้ายประชาสัมพันธ์โครงการ ๑ ปี	๕๐๐,๐๐๐	๕๐๐,๐๐๐	๕๐๐,๐๐๐	๕๐๐,๐๐๐	๕๐๐,๐๐๐	ร้อยละ ๑๐๐ ผู้ใช้ประโยชน์ หมู่ที่ ๓	ประชาชนมีน้ำสำหรับอุปโภค-บริโภค อย่างพอเพียง	แผนฯ ม.๓	กองช่าง
๗	โครงการก่อสร้างฝายน้ำล้น สายบ้านนายเลียม เน้นกับนอกบ้านโนนตาล หมู่ที่ ๔	เพื่อกักเก็บน้ำให้ประชาชนได้มีน้ำไว้อุปโภค-บริโภคอย่างพอเพียง	ขนาดกว้าง ๔.๐๐ เมตร ยาว ๑๘.๐๐ เมตร สูง ๒.๐๐ เมตร ตามแบบ อบต.เมืองคงกำหนด พร้อมป้ายประชาสัมพันธ์โครงการ ๑ ปี	๕๐๐,๐๐๐	๕๐๐,๐๐๐	๕๐๐,๐๐๐	๕๐๐,๐๐๐	๕๐๐,๐๐๐	ร้อยละ ๑๐๐ ผู้ใช้ประโยชน์ หมู่ที่ ๔	ประชาชนมีน้ำสำหรับอุปโภค-บริโภค อย่างพอเพียง	แผนฯ ม.๔	กองช่าง
๘	โครงการก่อสร้างฝายน้ำล้น บ้านกุดรัง หมู่ที่ ๘	เพื่อกักเก็บน้ำให้ประชาชนได้มีน้ำไว้อุปโภค-บริโภคอย่างพอเพียง	ขนาดกว้าง ๔.๐๐ เมตร ยาว ๑๘.๐๐ เมตร ตามแบบ อบต.เมืองคงกำหนด พร้อมป้ายประชาสัมพันธ์โครงการ ๑ ปี	๕๐๐,๐๐๐	๕๐๐,๐๐๐	๕๐๐,๐๐๐	๕๐๐,๐๐๐	๕๐๐,๐๐๐	ร้อยละ ๑๐๐ ผู้ใช้ประโยชน์ หมู่ที่ ๘	ประชาชนได้มีน้ำไว้อุปโภค-บริโภค อย่างพอเพียง	แผนฯ ม.๘	กองช่าง
๙	โครงการก่อสร้างพังกันน้ำ พร้อมท่อลอด คสล. สายบ้านนางอุไร กองโคกกวาด บ้านโนนพิภวาน หมู่ที่ ๙	เพื่อระบายน้ำจากบ้านเรือนของประชาชนในหมู่บ้านและพังกันน้ำท่วมซ้ำ	ขนาดยาว ๑๖.๐๐ เมตร ขนาดกว้าง ๖.๐๐ เมตร ตามแบบ อบต.เมืองคง กำหนด พร้อมป้ายประชาสัมพันธ์โครงการ ๑ ปี	๕๐๐,๐๐๐	๕๐๐,๐๐๐	๕๐๐,๐๐๐	๕๐๐,๐๐๐	๕๐๐,๐๐๐	พังกันน้ำ ยาว ๑๖ เมตร	เพื่อป้องกันน้ำท่วม	แผนฯ ม.๙	กองช่าง

ที่	โครงการ	วัตถุประสงค์	เป้าหมาย (ผลผลิตของโครงการ)	งบประมาณ					ตัวชี้วัด (KPI)	ผลที่คาดว่าจะได้รับ	ที่มาของ โครงการ	หน่วยงาน รับผิดชอบ หลัก
				๒๕๖๖ (บาท)	๒๕๖๗ (บาท)	๒๕๖๘ (บาท)	๒๕๖๙ (บาท)	๒๕๗๐ (บาท)				
๑๐	โครงการปรับปรุงฝายน้ำล้น บ้านโนนพิมาน หมู่ที่ ๙	เพื่ออีกเก็บน้ำไว้ ประชาชนได้มีน้ำไว้ อุปโภค-บริโภค อย่างพอเพียง	จุดที่ ๑ ฝายที่ขยายสปริง รักษาครี จุดที่ ๒ ฝายที่ขยายเพิ่ม อินทรีภิรมย์ จุดที่ ๓ ฝายที่ขยายสองช่อง ศาลา จุดที่ ๔ ฝายที่ขยาย พองแดง หม่อมร้อยเอ็ด ตามแบบ อบต.เมืองคง กำหนด พร้อมป้าย ประชาสัมพันธ์โครงการ ๑ ป้าย	๒,๐๐๐,๐๐๐	๒,๐๐๐,๐๐๐	๒,๐๐๐,๐๐๐	๒,๐๐๐,๐๐๐	๒,๐๐๐,๐๐๐	ร้อยละ ๑๐๐ ผู้ใช้ ประโยชน์ หมู่ที่ ๙	แผนฯ ม.๙	กองช่าง	
๑๑	โครงการก่อสร้างคลองส่งน้ำ สายลำห้วยถึงที่นา นางบุญธรรม ศรีทา บ้านคอนตู หมู่ที่ ๑๐	เพื่อให้ประชาชนได้ มีน้ำไว้บริโภค- บริโภคอย่าง พอเพียง	ขนาดกว้าง ๑๐ เมตร ลึก ๑.๐๐ เมตร ยาว ๑,๒๐๐ เมตร ตาม แบบ อบต.เมืองคงกำหนด พร้อมป้ายประชาสัมพันธ์ โครงการ ๑ ป้าย	๗๕๐,๐๐๐	๗๕๐,๐๐๐	๗๕๐,๐๐๐	๗๕๐,๐๐๐	๗๕๐,๐๐๐	คลองส่ง น้ำ ยาว ๑,๒๐๐ เมตร เมตร	แผนฯ ม.๑๐	กองช่าง	
๑๒	โครงการปรับปรุง/ซ่อมแซม ฝายน้ำล้นลำห้วยยาง บ้านคอนตู หมู่ที่ ๑๐	เพื่ออีกเก็บน้ำไว้ ประชาชนได้มีน้ำไว้ อุปโภค-บริโภค อย่างพอเพียง	ตามแบบ อบต.เมืองคง กำหนด พร้อมป้าย ประชาสัมพันธ์โครงการ ๑ ป้าย	๕๐๐,๐๐๐	๕๐๐,๐๐๐	๕๐๐,๐๐๐	๕๐๐,๐๐๐	๕๐๐,๐๐๐	ร้อยละ ๑๐๐ ผู้ใช้ ประโยชน์ หมู่ที่ ๑๐	แผนฯ ม.๑๐	กองช่าง	
๑๓	โครงการขุดลอกสระ สาธารณะห้วยดอน บ้านหนองบง หมู่ที่ ๑๒	เพื่อให้ประชาชนได้ มีน้ำไว้บริโภค- บริโภคอย่าง พอเพียง	ขนาดกว้าง ๓๐.๐๐ เมตร ยาว ๗๐.๐๐ เมตร ลึก ๒.๕๐ เมตร หรือมี ปริมาตรดินขุดไม่น้อยกว่า ๔,๖๕๐.๐๐ ลบ.ม. ตาม แบบ อบต.เมืองคงกำหนด พร้อมป้ายประชาสัมพันธ์ โครงการ ๑ ป้าย	๒๓๐,๐๐๐	๒๓๐,๐๐๐	๒๓๐,๐๐๐	๒๓๐,๐๐๐	๒๓๐,๐๐๐	ร้อยละ ๑๐๐ ผู้ใช้ ประโยชน์ หมู่ที่ ๑๒	การระดม น้ำจาก บ้านเรือน เป็นไปอย่าง สะดวก ไม่ท่วมขัง ถนน	แผนฯ ม.๑๒	กองช่าง

ที่	โครงการ	วัตถุประสงค์	เป้าหมาย (ผลผลิตของโครงการ)	งบประมาณ					ตัวชี้วัด (KPI)	ผลที่คาดว่าจะได้รับ	ที่มาของ โครงการ	หน่วยงาน รับผิดชอบ หลัก
				๒๕๖๖ (บาท)	๒๕๖๗ (บาท)	๒๕๖๘ (บาท)	๒๕๖๙ (บาท)	๒๕๗๐ (บาท)				
๑๔	โครงการปรับปรุงฝาย กั้นน้ำสาธารณณะ บ้านโกรกตะโก หมู่ที่ ๓๓	เพื่อกักเก็บน้ำให้ ประชาชนได้มีน้ำไว้ อุปโภค-บริโภค อย่างพอเพียง	ตามแบบ อบต.เมืองคย กำหนด พร้อมป้าย ประชาสัมพันธ์โครงการ ๑ ป้าย	๕๐๐,๐๐๐	๕๐๐,๐๐๐	๕๐๐,๐๐๐	๕๐๐,๐๐๐	๕๐๐,๐๐๐	ร้อยละ ๑๐๐ ผู้ใช้ ประโยชน์ หมู่ที่ ๑๐	ประชาชนมี น้ำสำหรับ อุปโภค- บริโภคอย่าง พอเพียง	แผนฯ ม.๑๓	กองช่าง
๑๕	โครงการขุดลอกสระ สาธารณะประโยชน์ (สระทางเข้าหมู่บ้าน) บ้านโนนสูง หมู่ที่ ๑๕	เพื่อกักเก็บน้ำให้ ประชาชนได้มีน้ำไว้ อุปโภค-บริโภค อย่างพอเพียง	ขนาดกว้าง ๓๕.๐๐ เมตร ยาว ๖๘.๐๐ เมตร ลึก ๒.๐๐ เมตร ตามแบบ อบต. เมืองคยกำหนด พร้อมป้าย ประชาสัมพันธ์โครงการ ๑ ป้าย	๕๐๐,๐๐๐	๕๐๐,๐๐๐	๕๐๐,๐๐๐	๕๐๐,๐๐๐	๕๐๐,๐๐๐	ร้อยละ ๑๐๐ ผู้ใช้ ประโยชน์ หมู่ที่ ๑๕	ประชาชน มีน้ำ สำหรับ อุปโภค- บริโภค อย่าง พอเพียง	แผนฯ ม.๑๕	กองช่าง
๑๖	โครงการขุดลอกสระ สาธารณะประโยชน์ (สระท้ายหมู่บ้าน) บ้านโนนสูง หมู่ที่ ๑๕	เพื่อกักเก็บน้ำให้ ประชาชนได้มีน้ำไว้ อุปโภค-บริโภค อย่างพอเพียง	ขนาดกว้าง ๒๐.๐๐ เมตร ยาว ๕๒.๐๐ เมตร ลึก ๓.๐๐ เมตร ตามแบบ อบต. เมืองคยกำหนด พร้อมป้าย ประชาสัมพันธ์โครงการ ๑ ป้าย	๕๐๐,๐๐๐	๕๐๐,๐๐๐	๕๐๐,๐๐๐	๕๐๐,๐๐๐	๕๐๐,๐๐๐	ร้อยละ ๑๐๐ ผู้ใช้ ประโยชน์ หมู่ที่ ๑๕	ประชาชน มีน้ำ สำหรับ อุปโภค- บริโภค อย่าง พอเพียง	แผนฯ ม.๑๕	กองช่าง
รวม	๑๖ โครงการ	-	-	๑๓,๕๘๐,๐๐๐	๑๓,๕๘๐,๐๐๐	๑๓,๕๘๐,๐๐๐	๑๓,๕๘๐,๐๐๐	๑๓,๕๘๐,๐๐๐	-	-	-	-

**รายละเอียดโครงการพัฒนา
แผนพัฒนาท้องถิ่น (พ.ศ. ๒๕๖๖-๒๕๗๐)
สำหรับ โครงการที่เกินศักยภาพขององค์กรปกครองส่วนท้องถิ่นที่ใช้สำหรับการประสานแผนพัฒนาท้องถิ่น
องค์การบริหารส่วนตำบลเมืองคง**

- ก. ยุทธศาสตร์จังหวัดที่ ๓ เสริมสร้างและพัฒนาคนคุณภาพ เมือง และการยกระดับการบริหารจัดการภาครัฐ เพื่อสังคมคุณภาพสูง
 ข. ยุทธศาสตร์การพัฒนาของ อบท. ในเขตจังหวัดที่ ๒ ด้านการพัฒนาคุณภาพชีวิต
 ๑. ยุทธศาสตร์การพัฒนาด้านโครงสร้างพื้นฐาน
 ๑.๑ แผนงานอุตสาหกรรมและการโยธา

ที่	โครงการ	วัตถุประสงค์	เป้าหมาย (ผลผลิตของโครงการ)	งบประมาณ					ตัวชี้วัด (KPI)	ผลที่คาดว่าจะได้รับ	หน่วยงาน ที่จะขอ ประสาน
				๒๕๖๖ (บาท)	๒๕๖๗ (บาท)	๒๕๖๘ (บาท)	๒๕๖๙ (บาท)	๒๕๗๐ (บาท)			
๑	โครงการก่อสร้างถนน คสล. สายบ้านโคกเพ็ด หมู่ที่ ๒ ตำบลเมืองคงเชื่อมกับ บ้านเก่าคือ ตำบลหนองมะนาว อำเภอคง จังหวัดนครราชสีมา	๑. เพื่อให้ ประชาชนได้ สัญจรไปมา สะดวก ๒. เพื่อให้เป็น เส้นทางขนส่ง ผลผลิตทางการ เกษตร ๓. เพื่อความ ปลอดภัยในชีวิต และทรัพย์สิน	ขนาดกว้าง ๕.๐๐ เมตร ยาว ๑,๒๖๐.๐๐ เมตร พื้นที่ดำเนินการไม่น้อย กว่า ๖,๓๐๐.๐๐ ตาราง เมตร ตามแบบมาตรฐาน งานทางสำหรับองค์กร ปกครองส่วนท้องถิ่น พร้อมป้ายประชาสัมพันธ์ โครงการ ๑ ป้าย	๕,๗๐๐,๐๐๐ (บาท)	๕,๗๐๐,๐๐๐ (บาท)	๕,๗๐๐,๐๐๐ (บาท)	๕,๗๐๐,๐๐๐ (บาท)	๕,๗๐๐,๐๐๐ (บาท)	ถนนยาว ๑,๒๖๐ เมตร	การสัญจร การ ขนส่งสินค้า ทางการเกษตร สะดวกรวดเร็ว ความปลอดภัย ในชีวิตและ ทรัพย์สิน	อบจ.นม.
๒	โครงการก่อสร้างถนนผิว ทางลาดยางแอสฟัลติก สายเริ่มจากสามแยก วัดป่าสมิทธาวาราม บ้านกุดรัง หมู่ที่ ๘ ตำบลเมืองคง เชื่อมกับ สี่แยกโนนมะเกลือ ตำบลดอนใหญ่ อำเภอคง จังหวัดนครราชสีมา	๑. เพื่อให้ ประชาชนได้ สัญจรไปมา สะดวก ๒. เพื่อใช้เป็น เส้นทางขนส่ง ผลผลิตทางการ เกษตร ๓. เพื่อความ ปลอดภัยในชีวิต และทรัพย์สิน	ขนาดกว้าง ๑๖.๐๐ เมตร ยาว ๕๐๐.๐๐ เมตร พื้นที่ ๐.๐๕ ไร่ ดำเนินการไม่น้อยกว่า ๘,๐๐๐.๐๐ ตารางเมตร ตามแบบมาตรฐานงาน ทางสำหรับองค์กร ปกครองส่วนท้องถิ่น พร้อมป้ายประชาสัมพันธ์ โครงการ ๑ ป้าย	๓,๖๐๐,๐๐๐ (บาท)	๓,๖๐๐,๐๐๐ (บาท)	๓,๖๐๐,๐๐๐ (บาท)	๓,๖๐๐,๐๐๐ (บาท)	๓,๖๐๐,๐๐๐ (บาท)	ถนนยาว ๕๐๐ เมตร	การสัญจร การขนส่ง สินค้าทางการ เกษตรสะดวก รวดเร็วมีความ ปลอดภัยใน ชีวิตและ ทรัพย์สิน	อบจ.นม.

ที่	โครงการ	วัตถุประสงค์	เป้าหมาย (ผลผลิตของโครงการ)	งบประมาณ					ตัวชี้วัด (KPI)	ผลที่คาดว่าจะได้รับ	หน่วยงาน ที่จะขอ สถานะ
				๒๕๖๖ (บาท)	๒๕๖๗ (บาท)	๒๕๖๘ (บาท)	๒๕๖๙ (บาท)	๒๕๗๐ (บาท)			
๓	โครงการก่อสร้างถนนดินลูกรัง ซีเมนต์ผสมยางพารา (Pata Soil Cement) บ้านดอนตู หมู่ที่ ๑๐ ตำบลเมืองคง อำเภอคง เชื่อมกับบ้านไร่ ตำบลโนนทองกลาง อำเภอบัวใหญ่ จังหวัดนครราชสีมา	๑. เพื่อให้ ประชาชนได้ สัญจรไปมา สะดวก ๒. เพื่อใช้เป็น เส้นทางขนส่ง ผลผลิตทางการ เกษตร ๓. เพื่อความ ปลอดภัยในชีวิต และทรัพย์สิน	ขนาดกว้าง ๕.๐๐ เมตร ยาว ๒,๙๐๐.๐๐ เมตร พื้นที่ดำเนินการไม่น้อย กว่า ๑๔,๕๐๐.๐๐ ตาราง เมตร ตามแบบมาตรฐาน งานทางสำหรับองค์กร ปกครองส่วนท้องถิ่น พร้อมป้ายประชาสัมพันธ์ โครงการ ๑ ป้าย	๗,๓๐๐,๐๐๐	๗,๓๐๐,๐๐๐	๗,๓๐๐,๐๐๐	๗,๓๐๐,๐๐๐	๗,๓๐๐,๐๐๐	ถนนยาว ๒,๙๐๐ เมตร	การสัญจร การขนส่ง สินค้าทางการ เกษตรสะดวก รวดเร็วมีความ ปลอดภัยใน ชีวิตและ ทรัพย์สิน	อบจ.นม.
๔	โครงการก่อสร้างถนน คลส. สายบ้านนางูฬา ปอสงสาม บ้านหนองบง หมู่ที่ ๑๒ ตำบลเมืองคง เชื่อมกับ บ้านโนนไร่ ตำบลคูซอด อำเภอคง จังหวัดนครราชสีมา	๑. เพื่อให้ ประชาชนได้ สัญจรไปมา สะดวก ๒. เพื่อใช้เป็น เส้นทางขนส่ง ผลผลิตทางการ เกษตร ๓. เพื่อความ ปลอดภัยในชีวิต และทรัพย์สิน	ขนาดกว้าง ๔.๐๐ เมตร ยาว ๕๐๐.๐๐ เมตร หน้า ๐.๑๕ เมตร หรือพื้นที่ ดำเนินการไม่น้อยกว่า ๒,๐๐๐.๐๐ ตารางเมตร ตามแบบมาตรฐานงาน ทางสำหรับองค์กร ปกครองส่วนท้องถิ่น พร้อมป้ายประชาสัมพันธ์ โครงการ ๑ ป้าย	๑,๓๐๐,๐๐๐	๑,๓๐๐,๐๐๐	๑,๓๐๐,๐๐๐	๑,๓๐๐,๐๐๐	๑,๓๐๐,๐๐๐	ถนนยาว ๕๐๐ เมตร	การสัญจร การขนส่ง สินค้าทางการ เกษตรสะดวก รวดเร็วมีความ ปลอดภัยใน ชีวิตและ ทรัพย์สิน	อบจ.นม.

ที่	โครงการ	วัตถุประสงค์	เป้าหมาย (ผลผลิตของโครงการ)	งบประมาณ					ตัวชี้วัด (KPI)	ผลที่คาดว่าจะได้รับ	หน่วยงานที่ จะขอประสาน
				๒๕๖๖ (บาท)	๒๕๖๗ (บาท)	๒๕๖๘ (บาท)	๒๕๖๙ (บาท)	๒๕๗๐ (บาท)			
๕	โครงการก่อสร้างถนน คลส. สายทางเกวียนเก่า บ้านตะคร้อสามัคคี หมู่ที่ ๑๕ ตำบลเมืองคง เชื่อมกับบ้านหมื่น ตำบลหนองมะนาว อำเภอคง จังหวัดนครราชสีมา	๑. เพื่อให้ประชาชน ได้สัญจรไปมาสะดวก ๒. เพื่อใช้เป็น เส้นทางขนส่งผลผลิต ทางการเกษตร ๓. เพื่อความ ปลอดภัยในชีวิตและ ทรัพย์สิน	ขนาดกว้าง ๔.๐๐ เมตร ยาว ๒,๙๓๐.๐๐ เมตร หน้า ๐.๑๕ เมตร หรือพื้นที่ ดำเนินการไม่น้อยกว่า ๑๑,๗๒๐.๐๐ ตารางเมตร ตามแบบมาตรฐานงานทาง สำหรับองค์การปกครองส่วน ท้องถิ่น พร้อมป้าย ประชาสัมพันธ์องค์การ ๑ ป้าย	๙,๕๐๐,๐๐๐	๙,๕๐๐,๐๐๐	๙,๕๐๐,๐๐๐	๙,๕๐๐,๐๐๐	๙,๕๐๐,๐๐๐	ถนน ยาว ๒,๙๓๐ เมตร	การสัญจร การขนส่ง สินค้าทางการ เกษตรสะดวก รวดเร็วมีความ ปลอดภัยใน ชีวิตและ ทรัพย์สิน	อบจ.นม.
๖	โครงการก่อสร้างถนน คลส. บ้านหนองบง หมู่ที่ ๑๒ ตำบลเมืองคง เชื่อมกับ บ้านศรีวิมิต ตำบลตอนใหญ่ อำเภอคง จังหวัดนครราชสีมา	๑. เพื่อให้ประชาชน ได้สัญจรไปมาสะดวก ๒. เพื่อใช้เป็น เส้นทางขนส่งผลผลิต ทางการเกษตร ๓. เพื่อความ ปลอดภัยในชีวิตและ ทรัพย์สิน	ขนาดกว้าง ๔.๐๐ เมตร ยาว ๒,๕๐๐.๐๐ เมตร หน้า ๐.๑๕ เมตร หรือพื้นที่ ดำเนินการไม่น้อยกว่า ๙,๖๐๐.๐๐ ตารางเมตร ตามแบบมาตรฐานงานทาง สำหรับองค์การปกครองส่วน ท้องถิ่น พร้อมป้าย ประชาสัมพันธ์องค์การ ๑ ป้าย	๖,๙๐๐,๐๐๐	๖,๙๐๐,๐๐๐	๖,๙๐๐,๐๐๐	๖,๙๐๐,๐๐๐	๖,๙๐๐,๐๐๐	ถนน ยาว ๒,๕๐๐ เมตร	การสัญจร การขนส่ง สินค้าทางการ เกษตรสะดวก รวดเร็วมีความ ปลอดภัยใน ชีวิตและ ทรัพย์สิน	อบจ.นม.
๗	โครงการก่อสร้างถนน คลส. สายบ้านโกรกตะโก้ หมู่ที่ ๑๓ ตำบลเมืองคง อำเภอคง เชื่อมกับบ้านโจด ตำบลหนองหัวฟาน อำเภอขามสะแกแสง จังหวัดนครราชสีมา	๑. เพื่อให้ประชาชน ได้สัญจรไปมาสะดวก ๒. เพื่อใช้เป็น เส้นทางขนส่งผลผลิต ทางการเกษตร ๓. เพื่อความ ปลอดภัยในชีวิตและ ทรัพย์สิน	ขนาดกว้าง ๔.๐๐ เมตร ยาว ๒,๑๐๐.๐๐ เมตร หน้า ๐.๑๕ เมตร หรือพื้นที่ ดำเนินการไม่น้อยกว่า ๘,๔๐๐.๐๐ ตารางเมตร ตามแบบมาตรฐานงานทาง สำหรับองค์การปกครองส่วน ท้องถิ่น พร้อมป้าย ประชาสัมพันธ์องค์การ ๑ ป้าย	๙,๐๐๐,๐๐๐	๙,๐๐๐,๐๐๐	๙,๐๐๐,๐๐๐	๙,๐๐๐,๐๐๐	๙,๐๐๐,๐๐๐	ถนน ยาว ๒,๑๐๐ เมตร	การสัญจร การขนส่ง สินค้าทางการ เกษตรสะดวก รวดเร็วมีความ ปลอดภัยใน ชีวิตและ ทรัพย์สิน	อบจ.นม.

ที่	โครงการ	วัตถุประสงค์	เป้าหมาย (ผลผลิตของโครงการ)	งบประมาณ					ตัวชี้วัด (KPI)	ผลที่คาดว่าจะได้รับ	หน่วยงานที่จะขอประสาน
				๒๕๖๖ (บาท)	๒๕๖๗ (บาท)	๒๕๖๘ (บาท)	๒๕๖๙ (บาท)	๒๕๗๐ (บาท)			
๘	โครงการก่อสร้างถนน คสล. สายจากถนนลาดยางบริเวณที่นางางบัวสี นานอกบ้านดอนตุ หมู่ที่ ๑๐ ตำบลเมืองคง เชื่อมกับบ้านหนองม่วง ตำบลหนองมะนาว อำเภอคง จ.นครราชสีมา	๑. เพื่อให้ประชาชนได้สัญจรไปมาสะดวก ๒. เพื่อใช้เป็นเส้นทางขนส่งผลผลิตทางการเกษตร ๓. เพื่อความปลอดภัยในชีวิตและทรัพย์สิน	ขนาดกว้าง ๔.๐๐ เมตร ยาว ๕๐๐.๐๐ เมตร ทน ๐.๑๕ เมตร หรือมีพื้นที่ดำเนินการไม่น้อยกว่า ๒,๐๐๐.๐๐ ตารางเมตร ตามแบบมาตรฐานงานทางสำหรับรองจักรปกครอง ส่วนท้องถิ่น พร้อมป้ายประชาสัมพันธ์โครงการ ๑ ป้าย	๑,๕๐๐,๐๐๐	๑,๕๐๐,๐๐๐	๑,๕๐๐,๐๐๐	๑,๕๐๐,๐๐๐	๑,๕๐๐,๐๐๐	ถนนยาว ๕๐๐ เมตร	การสัญจร การขนส่งสินค้าทางการเกษตรสะดวก ปลอดภัยในชีวิตและทรัพย์สิน	อบจ.นม.
๙	โครงการก่อสร้างระบบประปาหมู่บ้านแบบฝัวดิน ขนาดใหญ่ บ้านดอนตุ หมู่ที่ ๑๐ ตำบลเมืองคง อำเภอคง จังหวัดนครราชสีมา	เพื่อให้ประชาชนมีน้ำไว้อุปโภค-บริโภคอย่างพอเพียง	ระบบประปาหมู่บ้านแบบฝัวดินขนาดใหญ่ ตามแบบมาตรฐานกรมทรัพยากรน้ำ พร้อมป้ายประชาสัมพันธ์โครงการ ๑ ป้าย	๓,๕๐๐,๐๐๐	๓,๕๐๐,๐๐๐	๓,๕๐๐,๐๐๐	๓,๕๐๐,๐๐๐	ร้อยละ ๑๐๐ ผู้ใช้ประโยชน์ หมู่ที่ ๑๐	ประชาชนมีน้ำสำหรับอุปโภค-บริโภคอย่างพอเพียง	กรมส่งเสริมการปกครองท้องถิ่น	
รวม	๙ โครงการ	-	-	๕,๕๐๐,๐๐๐	๕,๕๐๐,๐๐๐	๕,๕๐๐,๐๐๐	๕,๕๐๐,๐๐๐	-	-	-	

ก. ยุทธศาสตร์จังหวัดที่ ๒ ส่งเสริม พัฒนา โครงสร้างพื้นฐาน เพื่อยกระดับเศรษฐกิจ การท่องเที่ยว การค้า การลงทุนอุตสาหกรรม เศรษฐกิจ BCG และเขตเศรษฐกิจพิเศษ
 ข.ยุทธศาสตร์การพัฒนาในเขตจังหวัดที่ ๔ ด้านการพัฒนาเมือง
 ๑.ยุทธศาสตร์การพัฒนาตำบลโครงสร้างพื้นฐาน
 ๑.๒ แผนงานทะเลและชุมชน

ที่	โครงการ	วัตถุประสงค์	เป้าหมาย (ผลผลิตของโครงการ)	งบประมาณ					ตัวชี้วัด (KPI)	ผลที่คาดว่าจะได้รับ	หน่วยงานที่จะขอประสาน
				๒๕๖๖ (บาท)	๒๕๖๗ (บาท)	๒๕๖๘ (บาท)	๒๕๖๙ (บาท)	๒๕๗๐ (บาท)			
๑	โครงการติดตั้งไฟฟ้าส่องถนน พลังงานแสงอาทิตย์ (LED Street Light Solar Cell) พร้อมอุปกรณ์ครบชุด บ้านห้วยน้อย หมู่ที่ ๑ ตำบลเมืองคง อำเภอคง	๑.เพื่อแก้ไข ปัญหาความเดือดร้อนของประชาชนในการใช้เส้นทางสัญจร ๒.เพื่อความปลอดภัยในชีวิต และทรัพย์สินของประชาชน	๑. ถนนสายรอบสระสาธารณะศาลา เอนกประสงค์หมู่บ้าน จำนวน ๖ จุด ๒. สายศาลากลางบ้าน จำนวน ๒๕ จุด ๓. สายบ้านนางสาย พุทธายะ จำนวน ๔ จุด ๔. สายบ้านนางวิเชียร ัญญาหาร จำนวน ๒ จุด	๒,๕๓๕,๐๐๐	๒,๕๓๕,๐๐๐	๒,๕๓๕,๐๐๐	๒,๕๓๕,๐๐๐	๒,๕๓๕,๐๐๐	ประชาชนมีความพึงพอใจไม่น้อยกว่าร้อยละ ๘๐	๑. ประชาชนได้รับความปลอดภัยในการขนส่งสินค้าทางการเกษตร ๒. ประชาชนเข้าถึงบริการสาธารณะต่างๆ ได้รวดเร็ว ๓ มีความปลอดภัยในชีวิต และทรัพย์สิน	อบจ.นม.
๒	โครงการติดตั้งโคมไฟฟ้าส่องถนน พลังงานแสงอาทิตย์ (LED Street Light Solar Cell) พร้อมอุปกรณ์ครบชุด บ้านโคกเพ็ด หมู่ที่ ๒ ตำบลเมืองคง อำเภอคง	๑.เพื่อแก้ไข ปัญหาความเดือดร้อนของประชาชนในการใช้เส้นทางสัญจร ๒.เพื่อความ ปลอดภัยในชีวิต และทรัพย์สินของประชาชน	๑. สายถนนรอบหมู่บ้าน จำนวน ๕๓ จุด ๒. สายจากชุมชน หมู่บ้าน-ชุมชนหลังวัด จำนวน ๕๐ จุด ๓. สายจากสะพานยูเทิร์น - เขตเทศบาล จำนวน ๕๖ จุด ๔. สายเริ่มจากลานกีฬาชุมชนหมู่บ้าน - โกรกท่า จำนวน ๕๒ จุด	๓,๓๑๔,๐๐๐	๓,๓๑๔,๐๐๐	๓,๓๑๔,๐๐๐	๓,๓๑๔,๐๐๐	๓,๓๑๔,๐๐๐	ประชาชนมีความพึงพอใจไม่น้อยกว่าร้อยละ ๘๐	๑.ประชาชน ได้รับความปลอดภัยในการขนส่งสินค้าทางการเกษตร ๒.ประชาชนเข้าถึงบริการสาธารณะต่างๆ ได้รวดเร็ว ๓ มีความปลอดภัยในชีวิต และทรัพย์สิน	อบจ.นม.

ที่	โครงการ	วัตถุประสงค์	เป้าหมาย (ผลผลิตของโครงการ)	งบประมาณ					ตัวชี้วัด (KPI)	ผลที่คาดว่าจะได้รับ	หน่วยงานที่จะขอประสาน
				๒๕๖๖ (บาท)	๒๕๖๗ (บาท)	๒๕๖๘ (บาท)	๒๕๖๙ (บาท)	๒๕๗๐ (บาท)			
๓	โครงการติดตั้งโคมไฟพลังงานแสงอาทิตย์ (LED Street Light Solar Cell) พร้อมอุปกรณ์ครบชุด บ้านหนองสงวน หมู่ที่ ๓ ตำบลเมืองคง อำเภอคง	๑. เพื่อแก้ไขปัญหาความเดือดร้อนของประชาชนในการใช้เส้นทางสัญจร ๒. เพื่อความปลอดภัยในชีวิต และทรัพย์สินของประชาชน	๑. สายบ้านออกจารยประวีตร บัญกลาง จำนวน ๓ จุด ๒. สายบ้าน ตต.แมนพ ลพบุรี จำนวน ๓ จุด ๓. สายถนนบ้านคงสามัคคี เชื่อมบ้านหนองสงวน จำนวน ๓๓ จุด ๔. สายจากแยกศาลากลางบ้าน จำนวน ๔๕ จุด ๕. สายจากแยกศาลากลางบ้าน ตัน จำนวน ๒๒ จุด ๖. สายจากแยกศาลากลางบ้าน ถนนลาดยาง จำนวน ๑๐ จุด ๗. สายจากถนน คสล.กลางบ้าน เรือนถนนลาดยาง จำนวน ๖ จุด จำนวน ๗๐ จุด	๗,๙๓๐,๐๐๐ (บาท)	๗,๙๓๐,๐๐๐ (บาท)	๗,๙๓๐,๐๐๐ (บาท)	๗,๙๓๐,๐๐๐ (บาท)	๗,๙๓๐,๐๐๐ (บาท)	ประชาชนมีความพึงพอใจไม่น้อยกว่าร้อยละ ๘๐	๑. ประชาชนได้รับความปลอดภัยในการสัญจรและทางคมนาคมต่าง ๆ ๒. ประชาชนเข้าถึงบริการสาธารณสุขและต่าง ๆ ได้รวดเร็ว ๓. มีความปลอดภัยในชีวิตและทรัพย์สิน	อบจ.นม.
๔	โครงการติดตั้งโคมไฟพลังงานแสงอาทิตย์ (LED Street Light Solar Cell) พร้อมอุปกรณ์ครบชุด บ้านโนนตาล หมู่ที่ ๔ ตำบลเมืองคง อำเภอคง	๑. เพื่อแก้ไขปัญหาความเดือดร้อนของประชาชนในการใช้เส้นทางสัญจร ๒. เพื่อความปลอดภัยในชีวิต และทรัพย์สินของประชาชน	จำนวน ๗๐ จุด	๔,๖๐๐,๐๐๐ (บาท)	๔,๖๐๐,๐๐๐ (บาท)	๔,๖๐๐,๐๐๐ (บาท)	๔,๖๐๐,๐๐๐ (บาท)	๔,๖๐๐,๐๐๐ (บาท)	ประชาชนมีความพึงพอใจไม่น้อยกว่าร้อยละ ๘๐	๑. ประชาชนได้รับความปลอดภัยในการสัญจรและทางคมนาคมต่าง ๆ ๒. ประชาชนเข้าถึงบริการสาธารณสุขและต่าง ๆ ได้รวดเร็ว ๓. มีความปลอดภัยในชีวิตและทรัพย์สิน	อบจ.นม.
๕	โครงการติดตั้งโคมไฟพลังงานแสงอาทิตย์ (LED Street Light Solar Cell) พร้อมอุปกรณ์ครบชุด บ้านหนองเสก หมู่ที่ ๕ ตำบลเมืองคง อำเภอคง	๑. เพื่อแก้ไขปัญหาความเดือดร้อนของประชาชนในการใช้เส้นทางสัญจร ๒. เพื่อความปลอดภัยในชีวิต และทรัพย์สินของประชาชน	ภายในหมู่บ้านจำนวน ๓๐ จุด	๑,๙๕๐,๐๐๐ (บาท)	๑,๙๕๐,๐๐๐ (บาท)	๑,๙๕๐,๐๐๐ (บาท)	๑,๙๕๐,๐๐๐ (บาท)	๑,๙๕๐,๐๐๐ (บาท)	ประชาชนมีความพึงพอใจไม่น้อยกว่าร้อยละ ๘๐	๑. ประชาชนได้รับความปลอดภัยในการสัญจรและทางคมนาคมต่าง ๆ ๒. ประชาชนเข้าถึงบริการสาธารณสุขและต่าง ๆ ได้รวดเร็ว ๓. มีความปลอดภัยในชีวิตและทรัพย์สิน	อบจ.นม.

ที่	โครงการ	วัตถุประสงค์	เป้าหมาย (ผลผลิตของโครงการ)	งบประมาณ					ตัวชี้วัด (KPI)	ผลที่คาดว่าจะได้รับ	หน่วยงานที่จะขอประสาน
				๒๕๖๖ (บาท)	๒๕๖๗ (บาท)	๒๕๖๘ (บาท)	๒๕๖๙ (บาท)	๒๕๗๐ (บาท)			
๖	โครงการติดตั้งโคมไฟฟ้าส่องถนนพลังงานแสงอาทิตย์ (LED Street Light Sola Cell) พร้อมอุปกรณ์ครบชุด บ้านโนนวัด หมู่ที่ ๖ ตำบลเมืองคง อำเภอคง	๑. เพื่อแก้ไขปัญหาค่ามอดริ้นของประชาชนในการใช้เส้นทางสัญจร ๒. เพื่อความปลอดภัยในชีวิตร และทรัพย์สินของประชาชน	สายเริ่มจากบ้านนางบุญเยี่ยม ขึ้นนอก ถึงที่นายช่วง จึงเป็นกลาง จำนวน ๑๒ จุด	๓๕๐,๐๐๐	๓๕๐,๐๐๐	๓๕๐,๐๐๐	๓๕๐,๐๐๐	๓๕๐,๐๐๐	ประชาชนมีความพึงพอใจไม่น้อยกว่าร้อยละ ๘๐	๑. ประชาชนได้รับความสะดวกสบายในการสัญจรและการขนส่งสินค้าทางการเกษตร ๒. ประชาชนเข้าถึงบริการสาธารณะต่างๆ ได้รวดเร็ว ๓. มีความปลอดภัยในชีวิตและทรัพย์สิน	อบจ.บม.
๗	โครงการติดตั้งโคมไฟฟ้าส่องถนนพลังงานแสงอาทิตย์ (LED Street Light Sola Cell) พร้อมอุปกรณ์ครบชุด บ้านตะคร้อ หมู่ที่ ๗ ตำบลเมืองคง อำเภอคง	๑. เพื่อแก้ไขปัญหาค่ามอดริ้นของประชาชนในการใช้เส้นทางสัญจร ๒. เพื่อความปลอดภัยในชีวิตร และทรัพย์สินของประชาชน	สายเริ่มจากบ้านนายสมพงษ์ จุดโน บ้านตะคร้อ หมู่ที่ ๗ ถึง ถนนอุทรังสายโคกแพ็ด หมู่ที่ ๒ ตำบลเมืองคง อำเภอคง จำนวน ๖ จุด	๓๕๐,๐๐๐	๓๕๐,๐๐๐	๓๕๐,๐๐๐	๓๕๐,๐๐๐	๓๕๐,๐๐๐	ประชาชนมีความพึงพอใจไม่น้อยกว่าร้อยละ ๘๐	๑. ประชาชนได้รับความสะดวกสบายในการสัญจร และการขนส่งสินค้าทางการเกษตร ๒. ประชาชนเข้าถึงบริการสาธารณะต่างๆ ได้รวดเร็ว ๓. มีความปลอดภัยในชีวิตและทรัพย์สิน	อบจ.บม.
๘	โครงการติดตั้งโคมไฟฟ้าส่องถนนพลังงานแสงอาทิตย์ (LED Street Light Sola Cell) พร้อมอุปกรณ์ครบชุด บ้านกุฎรัง หมู่ที่ ๘ ตำบลเมืองคง อำเภอคง	๑. เพื่อแก้ไขปัญหาค่ามอดริ้นของประชาชนในการใช้เส้นทางสัญจร ๒. เพื่อความปลอดภัยในชีวิตร และทรัพย์สินของประชาชน	๑. สายแยกทางเข้าบ้านโนนตาล จำนวน ๕ จุด ๒. สายถนนทางเสียบริกไฟ จากสามแยกบ้านจัดสรร ถึงวัดป่าสทิมิตรนาราม จำนวน ๒ จุด	๔๕๕,๐๐๐	๔๕๕,๐๐๐	๔๕๕,๐๐๐	๔๕๕,๐๐๐	๔๕๕,๐๐๐	ประชาชนมีความพึงพอใจไม่น้อยกว่าร้อยละ ๘๐	๑. ประชาชนได้รับความสะดวกสบายในการสัญจรและการขนส่งสินค้าทางการเกษตร ๒. ประชาชนเข้าถึงบริการสาธารณะต่างๆ ได้รวดเร็ว ๓. มีความปลอดภัยในชีวิตและทรัพย์สิน	อบจ.บม.

แบบ ผ. ๐๒/๒

ที่	โครงการ	วัตถุประสงค์	เป้าหมาย (ผลผลิตของโครงการ)	งบประมาณ					ตัวชี้วัด (KPI)	ผลที่คาดว่าจะได้รับ	หน่วยงาน ที่จะขอ ประสาน
				๒๕๖๖ (บาท)	๒๕๖๗ (บาท)	๒๕๖๘ (บาท)	๒๕๖๙ (บาท)	๒๕๗๐ (บาท)			
๙	โครงการติดตั้งโคมไฟพลังงานแสงอาทิตย์ (LED Street Light Solar Cell) พร้อมอุปกรณ์ครบชุด บ้านในพิกัด หมู่ที่ ๙ ตำบลเมืองคง อำเภอคง	๑. เพื่อแก้ไขปัญหาค่าความเดือดร้อนของประชาชนในการใช้เส้นทางสัญจร ๒. เพื่อความปลอดภัยในชีวิตและทรัพย์สินของประชาชน	๑. ถนนสายกลางบ้าน จำนวน ๑๐ จุด ๒. ถนนสายทางเข้าวัดโนนพิกัด-ประปาหมู่บ้าน จำนวน ๓ จุด	๘๕๕,๐๐๐	๘๕๕,๐๐๐	๘๕๕,๐๐๐	๘๕๕,๐๐๐	๘๕๕,๐๐๐	ประชาชนพึงพอใจไม่น้อยกว่าร้อยละ ๘๐	๑. ประชาชนได้รับความปลอดภัยในการสัญจรและทางคมนาคม ๒. ประชาชนเข้าถึงบริการสาธารณะต่าง ๆ ได้รวดเร็ว ๓. มีความปลอดภัยในชีวิตและทรัพย์สิน	อบจ.นม.
๑๐	โครงการติดตั้งโคมไฟพลังงานแสงอาทิตย์ (LED Street Light Solar Cell) พร้อมอุปกรณ์ครบชุด บ้านดอนคู หมู่ที่ ๑๐ ตำบลเมืองคง อำเภอคง	๑. เพื่อแก้ไขปัญหาค่าความเดือดร้อนของประชาชนในการใช้เส้นทางสัญจร ๒. เพื่อความปลอดภัยในชีวิตและทรัพย์สินของประชาชน	๑. ประตุทางเข้าวัด จำนวน ๑ จุด ๒. สายกลางบ้าน จำนวน ๑๕ จุด	๑,๐๕๐,๐๐๐	๑,๐๕๐,๐๐๐	๑,๐๕๐,๐๐๐	๑,๐๕๐,๐๐๐	๑,๐๕๐,๐๐๐	ประชาชนพึงพอใจไม่น้อยกว่าร้อยละ ๘๐	๑. ประชาชนได้รับความปลอดภัยในการสัญจรและทางคมนาคม ๒. ประชาชนเข้าถึงบริการสาธารณะต่าง ๆ ได้รวดเร็ว ๓. มีความปลอดภัยในชีวิตและทรัพย์สิน	อบจ.นม.
๑๑	โครงการติดตั้งโคมไฟพลังงานแสงอาทิตย์ (LED Street Light Solar Cell) พร้อมอุปกรณ์ครบชุด บ้านสามัคคี หมู่ที่ ๑๑ ตำบลเมืองคง อำเภอคง	๑. เพื่อแก้ไขปัญหาค่าความเดือดร้อนของประชาชนในการใช้เส้นทางสัญจร ๒. เพื่อความปลอดภัยในชีวิตและทรัพย์สินของประชาชน	จำนวน ๖๐ จุด	๓,๙๐๐,๐๐๐	๓,๙๐๐,๐๐๐	๓,๙๐๐,๐๐๐	๓,๙๐๐,๐๐๐	๓,๙๐๐,๐๐๐	ประชาชนพึงพอใจไม่น้อยกว่าร้อยละ ๘๐	๑. ประชาชนได้รับความปลอดภัยและทางคมนาคม ๒. ประชาชนเข้าถึงบริการสาธารณะต่าง ๆ ได้รวดเร็ว ๓. มีความปลอดภัยในชีวิตและทรัพย์สิน	อบจ.นม.

ที่	โครงการ	วัตถุประสงค์	เป้าหมาย (ผลผลิตของโครงการ)	งบประมาณ					ตัวชี้วัด (KPI)	ผลที่คาดว่าจะได้รับ	หน่วยงาน ที่จะขอ ประสาน
				๒๕๖๖ (บาท)	๒๕๖๗ (บาท)	๒๕๖๘ (บาท)	๒๕๖๙ (บาท)	๒๕๗๐ (บาท)			
๑๒	โครงการติดตั้งโคมไฟฟ้าส่องถนนพลังงานแสงอาทิตย์ (LED Street Light Sola Cell) พร้อมอุปกรณ์ครบชุด บ้านหนอง หมู่ที่ ๑๒ ตำบลเมืองคง อำเภอคง	๑. เพื่อแก้ไขปัญหาความเดือดร้อนของประชาชนในการใช้เส้นทางสัญจร ๒. เพื่อความปลอดภัยในชีวิตและทรัพย์สินของประชาชน	ภายในหมู่บ้าน จำนวน ๔๐ จุด	๒,๖๐๐,๐๐๐	๒,๖๐๐,๐๐๐	๒,๖๐๐,๐๐๐	๒,๖๐๐,๐๐๐	๒,๖๐๐,๐๐๐	ประชาชนมีความพึงพอใจไม่น้อยกว่าร้อยละ ๘๐	๑. ประชาชนได้รับความปลอดภัยในการสัญจรและทางคมนาคม ๒. ประชาชนเข้าถึงบริการสาธารณะต่างได้รวดเร็ว ๓. มีความปลอดภัยในชีวิตและทรัพย์สิน	อบจ.นม.
๑๓	โครงการติดตั้งโคมไฟฟ้าส่องถนนพลังงานแสงอาทิตย์ (LED Street Light Sola Cell) พร้อมอุปกรณ์ครบชุด บ้านโกรกตะโก้ หมู่ที่ ๑๓ ตำบลเมืองคง อำเภอคง	๑. เพื่อแก้ไขปัญหาความเดือดร้อนของประชาชนในการใช้เส้นทางสัญจร ๒. เพื่อความปลอดภัยในชีวิตและทรัพย์สินของประชาชน	บ้านโกรกตะโก้ จำนวน ๑๓ จุด	๘๕๕,๐๐๐	๘๕๕,๐๐๐	๘๕๕,๐๐๐	๘๕๕,๐๐๐	๘๕๕,๐๐๐	ประชาชนมีความพึงพอใจไม่น้อยกว่าร้อยละ ๘๐	๑. ประชาชนได้รับความปลอดภัยในการสัญจรและทางคมนาคม ๒. ประชาชนเข้าถึงบริการสาธารณะต่างได้รวดเร็ว ๓. มีความปลอดภัยในชีวิตและทรัพย์สิน	อบจ.นม.
๑๔	โครงการติดตั้งโคมไฟฟ้าส่องถนนพลังงานแสงอาทิตย์ (LED Street Light Sola Cell) พร้อมอุปกรณ์ครบชุด บ้านหนองสมอ หมู่ที่ ๑๔ ตำบลเมืองคง อำเภอคง	๑. เพื่อแก้ไขปัญหาความเดือดร้อนของประชาชนในการใช้เส้นทางสัญจร ๒. เพื่อความปลอดภัยในชีวิตและทรัพย์สินของประชาชน	๑. ถนนซอยบ้านนางเกสร ประมาณ จำนวน ๒ จุด ๒. ถนนสายบ้านหนองสมอ ไปบ้านโนนสูง จำนวน ๓ จุด	๓๒๕,๐๐๐	๓๒๕,๐๐๐	๓๒๕,๐๐๐	๓๒๕,๐๐๐	๓๒๕,๐๐๐	ประชาชนมีความพึงพอใจไม่น้อยกว่าร้อยละ ๘๐	๑. ประชาชนได้รับความปลอดภัยในการสัญจรและทางคมนาคม ๒. ประชาชนเข้าถึงบริการสาธารณะต่างได้รวดเร็ว ๓. มีความปลอดภัยในชีวิตและทรัพย์สิน	อบจ.นม.

ที่	โครงการ	วัตถุประสงค์	เป้าหมาย (ผลผลิตของโครงการ)	งบประมาณ					ตัวชี้วัด (KPI)	ผลที่คาดว่าจะได้รับ	หน่วยงานที่จะขอประสาน
				๒๕๖๖ (บาท)	๒๕๖๗ (บาท)	๒๕๖๘ (บาท)	๒๕๖๙ (บาท)	๒๕๗๐ (บาท)			
๑๕	โครงการติดตั้งโคมไฟฟ้าส่องถนนพลังงานแสงอาทิตย์ (LED Street Light Solar Cell) พร้อมอุปกรณ์ครบชุด บ้านโนนสูง หมู่ที่ ๑๕ ตำบลเมืองคง อำเภอคง	๑. เพื่อแก้ไขปัญหาความเดือดร้อนของประชาชนในการใช้เส้นทางสัญจร ๒. เพื่อความปลอดภัยในชีวิตและทรัพย์สินของประชาชน	สายจากบ้านโนนสูง แยกบ้านหนองสรวง บ้านโนนสูง หมู่ที่ ๑๕ ตำบลเมืองคง อำเภอคง จำนวน ๑๑ จุด	๗๒๐,๐๐๐	๗๒๐,๐๐๐	๗๒๐,๐๐๐	๗๒๐,๐๐๐	๗๒๐,๐๐๐	ประชาชนที่มีความพึงพอใจไม่น้อยกว่าร้อยละ ๘๐	๑. ประชาชนได้รับความปลอดภัยในการสัญจรและทางขนส่งสินค้าทางการเกษตร ๒. ประชาชนเข้าถึงบริการสาธารณะต่างได้รวดเร็ว ๓. มีความปลอดภัยในชีวิตและทรัพย์สิน	อบจ.นม.
๑๖	โครงการติดตั้งโคมไฟฟ้าส่องถนนพลังงานแสงอาทิตย์ (LED Street Light Solar Cell) พร้อมอุปกรณ์ครบชุด บ้านผาสง หมู่ที่ ๑๖ ตำบลเมืองคง อำเภอคง	๑. เพื่อแก้ไขปัญหาความเดือดร้อนของประชาชนในการใช้เส้นทางสัญจร ๒. เพื่อความปลอดภัยในชีวิตและทรัพย์สินของประชาชน	ภายในหมู่บ้าน จำนวน ๓๐ จุด	๑,๕๕๐,๐๐๐	๑,๕๕๐,๐๐๐	๑,๕๕๐,๐๐๐	๑,๕๕๐,๐๐๐	๑,๕๕๐,๐๐๐	ประชาชนที่มีความพึงพอใจไม่น้อยกว่าร้อยละ ๘๐	๑. ประชาชนได้รับความปลอดภัยในการสัญจรและทางขนส่งสินค้าทางการเกษตร ๒. ประชาชนเข้าถึงบริการสาธารณะต่างได้รวดเร็ว ๓. มีความปลอดภัยในชีวิตและทรัพย์สิน	อบจ.นม.
๑๗	โครงการติดตั้งโคมไฟฟ้าส่องถนนพลังงานแสงอาทิตย์ (LED Street Light Solar Cell) พร้อมอุปกรณ์ครบชุด บ้านห้วยน้อยสมบูรณ์ หมู่ที่ ๑๗ ตำบลเมืองคง อำเภอคง	๑. เพื่อแก้ไขปัญหาความเดือดร้อนของประชาชนในการใช้เส้นทางสัญจร ๒. เพื่อความปลอดภัยในชีวิตและทรัพย์สินของประชาชน	๑. ถนนสายบ้านนายสุชาติ ใจดีนอก จำนวน ๑๗ จุด ๒. สายจากฝายน้ำล้นสะพานขาว ถึงบ้านนางเสียบ ใจชอบ จำนวน ๔๖ จุด	๔,๑๐๐,๐๐๐	๔,๑๐๐,๐๐๐	๔,๑๐๐,๐๐๐	๔,๑๐๐,๐๐๐	๔,๑๐๐,๐๐๐	ประชาชนที่มีความพึงพอใจไม่น้อยกว่าร้อยละ ๘๐	๑. ประชาชนได้รับความปลอดภัยในการสัญจรและทางขนส่งสินค้าทางการเกษตร ๒. ประชาชนเข้าถึงบริการสาธารณะต่างได้รวดเร็ว ๓. มีความปลอดภัยในชีวิตและทรัพย์สิน	อบจ.นม.

ที่	โครงการ	วัตถุประสงค์	เป้าหมาย (ผลผลิตของโครงการ)	งบประมาณ					ตัวชี้วัด (KPI)	ผลที่คาดว่าจะ ได้รับ	หน่วยงาน ที่จะขอ ประสาน	
				๒๕๖๖ (บาท)	๒๕๖๗ (บาท)	๒๕๖๘ (บาท)	๒๕๖๙ (บาท)	๒๕๗๐ (บาท)				
๑๘	โครงการติดตั้งโคมไฟพลังงานหลังงานแสงอาทิตย์ (LED Street Light Solar Cell) พร้อมอุปกรณ์ครบชุด บ้านตะคร้อสามัคคี หมู่ที่ ๑๘ ตำบลเมืองคง อำเภอคง	๑. เพื่อแก้ไขปัญหาคาใจของประชาชนในการใช้เส้นทางสัญจร ๒. เพื่อความปลอดภัยในชีวิตและทรัพย์สินของประชาชน	๑. สายเริ่มจากหน้าบ้านนางโสภี แซ่ลิ้ม ถึงสามแยกศูนย์เกษตรฯ จำนวน ๑๕ จุด ๒. สายเริ่มจากแยกของเสาที่ บ้านนายสายยนต์ กองโกลกลาง ถึงบ้านนายพา มานอก จำนวน ๒๓ จุด ๓. สายถนนลูกครึ่งจากที่นางอ้อม ลาดนอก ถึงที่นางอ่อนวรรณรักษ์ จำนวน ๙ จุด ๔. สายถนนลูกครึ่งที่นายประจวบ ชื่นอก ถึงพื้นที่นายประวีตร เจษฎาจินต์ จำนวน ๕ จุด	๓,๓๘๐,๐๐๐	๓,๓๘๐,๐๐๐	๓,๓๘๐,๐๐๐	๓,๓๘๐,๐๐๐	๓,๓๘๐,๐๐๐	๓,๓๘๐,๐๐๐	ประชาชนมีความพึงพอใจไม่น้อยกว่าร้อยละ ๘๐	๑. ประชาชนได้รับความปลอดภัยในการสัญจรและการขนส่งสินค้าทางการเกษตร ๒. ประชาชนเข้าถึงบริการสาธารณสุขต่างๆ ได้รวดเร็ว ๓. มีความปลอดภัยในชีวิตและทรัพย์สิน	อบจ.นม.
รวม	๑๘ โครงการ	-	-	๕๑,๘๘๕,๐๐๐	๕๑,๘๘๕,๐๐๐	๕๑,๘๘๕,๐๐๐	๕๑,๘๘๕,๐๐๐	๕๑,๘๘๕,๐๐๐	๕๑,๘๘๕,๐๐๐	-	-	

ก. ยุทธศาสตร์จังหวัดที่ ๒ การลดความเหลื่อมล้ำเพื่อยกระดับสังคมให้เป็นเมืองน่าอยู่ตามแนวเศรษฐกิจพอเพียง
 ข. ยุทธศาสตร์การพัฒนาโมเดลจังหวัดที่ ๗ พัฒนาการท่องเที่ยว ศาสนา-วัฒนธรรม ประเพณี และกีฬา
 ๔. ยุทธศาสตร์การพัฒนาด้านการศึกษา ศาสนาและวัฒนธรรม
 ๔.๓ แผนงานอุตสาหกรรม และการโยธา

ที่	โครงการ	วัตถุประสงค์	เป้าหมาย (ผลผลิตของ โครงการ)	งบประมาณ					ตัวชี้วัด (KPI)	ผลที่คาดว่าจะได้รับ	หน่วยงาน ที่จะขอ ประสาน	
				๒๕๖๖ (บาท)	๒๕๖๗ (บาท)	๒๕๖๘ (บาท)	๒๕๖๙ (บาท)	๒๕๗๐ (บาท)				
๑	โครงการก่อสร้างอาคาร ศูนย์พัฒนาเด็กเล็ก องค์การบริหารส่วน ตำบลเมืองคง อำเภอคง จังหวัดนครราชสีมา	๑. เพื่อให้เด็กปฐมวัยมี อาคารศูนย์พัฒนาเด็กเล็ก ที่แข็งแรงคงทนได้ มาตรฐาน ๒. เพื่อให้เด็กปฐมวัยมี อาคารเรียน พื้นที่ใช้สอย เฉลี่ย ๒.๐๐ ตารางเมตร ต่อเด็ก ๑ คน ๓. เพื่อให้เด็กปฐมวัยมี การพัฒนาอย่างเหมาะสม ตามวัยเทียบเท่ากัน	อาคารตามแบบ สส.ศพด. ๓ กรมส่งเสริมการ ปกครองท้องถิ่น กระทรวงมหาดไทย นักเรียนขนาด ๘๑-๑๐๐ คน	๓,๐๐๐,๐๐๐	๓,๐๐๐,๐๐๐	๓,๐๐๐,๐๐๐	๓,๐๐๐,๐๐๐	๓,๐๐๐,๐๐๐	๓,๐๐๐,๐๐๐	อาคาร ๑ หลัง	๑.เด็กปฐมวัยมี อาคารศูนย์ พัฒนาเด็กเล็ก ที่แข็งแรงคงทน ได้มาตรฐาน ๒.ปฐมวัยมี อาคารเรียน พื้นที่ใช้สอย เฉลี่ย ๒.๐๐ ตารางเมตร ต่อ เด็ก ๑ คน ๓. เด็กปฐมวัยมี การพัฒนาอย่าง เหมาะสมตาม วัยเทียบเท่ากัน	กรมส่งเสริม การปกครอง ท้องถิ่น
รวม	๑ โครงการ	-	-	๓,๐๐๐,๐๐๐	๓,๐๐๐,๐๐๐	๓,๐๐๐,๐๐๐	๓,๐๐๐,๐๐๐	๓,๐๐๐,๐๐๐	๓,๐๐๐,๐๐๐	-	-	-

บัญชีครุภัณฑ์
แผนพัฒนาท้องถิ่น (พ.ศ. ๒๕๖๖ - ๒๕๗๐)
องค์การบริหารส่วนตำบลเมืองคง อำเภอกอง จังหวัดนครราชสีมา

ที่	แผนงาน	หมวด	ประเภท	เป้าหมาย (ผลผลิตโครงการ)	งบประมาณ					หน่วยงาน รับผิดชอบ หลัก
					๒๕๖๖ (บาท)	๒๕๖๗ (บาท)	๒๕๖๘ (บาท)	๒๕๖๙ (บาท)	๒๕๗๐ (บาท)	
๑	บริหารงานทั่วไป	ครุภัณฑ์	ครุภัณฑ์ สำนักงาน	เป่าพาย	๔๕,๐๐๐	๔๕,๐๐๐	๔๕,๐๐๐	๔๕,๐๐๐	๔๕,๐๐๐	สำนักงานปลัด
๒	การรักษาความ สงบภายใน	ครุภัณฑ์	คำบำรุงรักษา และปรับปรุง ครุภัณฑ์	• (ผลผลิตโครงการ)	๔๐๐,๐๐๐	๔๐๐,๐๐๐	๔๐๐,๐๐๐	๔๐๐,๐๐๐	๔๐๐,๐๐๐	สำนักงานปลัด
๓	สาธารณสุข	ครุภัณฑ์	ครุภัณฑ์ พาหนะและ ขนส่ง	ได้ะปรับปรุงจำนวน ๓๐ คัน ขนาด ๖๐x๑๘๐x๗๕ เซนติเมตร คำปรับปรุงรถบรรทุกน้ำ ๑ คัน (รถดับเพลิง) จำนวน ๑ คัน ดังนี้ ๑. เปลี่ยนถังบรรจุน้ำ ๒. เช็ค ช่องแช่เชื้อเพลิง พร้อมพ่นทราย พ่นกันสนิมอย่างถาวรไม่น้อยกว่า ๒ ชั้น ๓. ประกอบติดตั้งตู้ท้ายถังรถน้ำ ๔. ติดตั้งบังคับล้อหลัง พร้อมยางบังโคลน ๕. ปรับปรุง ซ่อมแซม ระบบเครื่องสูบน้ำดับเพลิงประจำรถ และระบบส่งกำลังที่ขับเคลื่อนพร้อมเปลี่ยนอุปกรณ์ที่เกี่ยวข้อง ๖. เดินระบบท่อทางรับและทางจ่ายน้ำทุกจุด พร้อมเปลี่ยนอุปกรณ์ ควบคุมการทำงาน ๗. พ่นสีใหม่ทั้งคัน ๘. เช็กระบบไฟทั้งคัน พร้อมเปลี่ยนอะไหล่และอุปกรณ์ที่ชำรุด ๙.อื่น ๆ รถบรรทุกขยะ จำนวน ๑ คัน คุณลักษณะเฉพาะ ขนาด ๖ ล้อ ปริมาณกระบอกสูบไม่น้อยกว่า ๖,๐๐๐ ซีซี หรือกำลังเครื่องยนต์สูงสุดไม่ต่ำกว่า ๑๗๐ กิโลวัตต์ รายละเอียดตามราคามาตรฐานครุภัณฑ์	๒,๕๐๐,๐๐๐	๒,๕๐๐,๐๐๐	๒,๕๐๐,๐๐๐	๒,๕๐๐,๐๐๐	๒,๕๐๐,๐๐๐	กองสาธารณสุข
๔	สาธารณสุข	ครุภัณฑ์	ครุภัณฑ์ การเกษตร	เครื่องพ่นหมอกควัน จำนวน ๑ เครื่อง/ปี รายละเอียดตามราคา มาตราฐานครุภัณฑ์	๖๐,๐๐๐	๖๐,๐๐๐	๖๐,๐๐๐	๖๐,๐๐๐	๖๐,๐๐๐	กองสาธารณสุข

แบบ ผ.๐๓

ที่	แผนงาน	หมวด	ประเภท	เป้าหมาย (ผลผลิตโครงการ)	งบประมาณ					หน่วยงาน รับผิดชอบ หลัก
					๒๕๖๖ (บาท)	๒๕๖๗ (บาท)	๒๕๖๘ (บาท)	๒๕๖๙ (บาท)	๒๕๗๐ (บาท)	
๕	สาธารณสุข	ครุภัณฑ์	ครุภัณฑ์ วิทยาศาสตร์ หรือการแพทย์	เป้าหมาย (ผลผลิตโครงการ)	๑๐๐,๐๐๐	๑๐๐,๐๐๐	๑๐๐,๐๐๐	๑๐๐,๐๐๐	๑๐๐,๐๐๐	กองกลางเสนา
๖	อุตสาหกรรม และการโยธา	ครุภัณฑ์	ครุภัณฑ์ ก่อสร้าง	รถยกหน้าขุดหลัง จำนวน ๑ คัน คุณลักษณะเฉพาะ ชนิดขับเคลื่อน ๒ ล้อ -เป็นรถดัดหน้าขุดหลัง (Loader Back) ชนิดถังยาง ๔ ล้อติดบู๊ท สำหรับตัดหน้าหญ้าและบั้งที่ขุดด้านหลังหลังรถ ควบคุมด้วย ระบบไฮดรอลิก -ใช้เครื่องยนต์ดีเซล ๕ จังหวะ มีกำลังไม่น้อยกว่า ๓๐ แรงม้า ที่รอบเครื่องยนต์ไม่เกิน ๒,๒๐๐ รอบต่อนาที ระบายความร้อน ด้วยน้ำ ฯลฯ รายละเอียดตามแบบบัญชีมาตรฐานครุภัณฑ์	๓,๐๖๗,๐๐๐	๓,๐๖๗,๐๐๐	๓,๐๖๗,๐๐๐	๓,๐๖๗,๐๐๐	๓,๐๖๗,๐๐๐	กองช่าง
๗	การรักษากฎหมาย ภายใน	ครุภัณฑ์	ครุภัณฑ์อื่น	เครื่องสูบน้ำแบบลากจูง จำนวน ๑ เครื่อง คุณลักษณะเฉพาะ ขนาด ๘ นิ้ว เป็นเครื่องยนต์ดีเซล ๔ จังหวะ ระบายความร้อนด้วยหม้อน้ำรั้งมี สตาร์ทด้วยไฟฟ้าแบบเดือรี พร้อมชุดดับเพลิงอัตโนมัติ -ขนาดเป็นหมอยัง ๘ นิ้ว ปริมาตรสูบน้ำไม่น้อยกว่า ๕๗๐ ลบ. เมตร/ชม. ระยะสูบน้ำสูง ๑๕ เมตร -พร้อมอุปกรณ์ประกอบและอุปกรณ์เสริม แบบนอกมาตรฐานครุภัณฑ์	๕๐๐,๐๐๐	๕๐๐,๐๐๐	๕๐๐,๐๐๐	๕๐๐,๐๐๐	๕๐๐,๐๐๐	สำนักปลัด
				รวม	๖,๗๕๒,๐๐๐	๖,๗๕๒,๐๐๐	๖,๗๕๒,๐๐๐	๖,๗๕๒,๐๐๐	๖,๗๕๒,๐๐๐	-

ส่วนที่ ๔

การติดตามและประเมินผล

การบริหารงานที่ประสบความสำเร็จนั้น กระบวนการบริหารใหม่ๆ มาประยุกต์ใช้ในองค์กร ให้บรรลุวัตถุประสงค์และเป้าหมายที่กำหนดไว้ การติดตามและประเมินผลก็เป็นส่วนหนึ่งของกระบวนการบริหารงาน ซึ่งมีหลักการสำคัญ คือ การติดตามความก้าวหน้าในการปฏิบัติงานและประเมินผลความสำเร็จของงาน อันจะนำไปสู่การปรับปรุงแก้ไขปัญหาร่วมกันให้บรรลุ เป้าหมาย จึงต้องมีการติดตามและประเมินผล เพื่อให้ทราบประสิทธิภาพและประสิทธิผลการดำเนินงานขององค์กรว่าอยู่ในระดับใด เหมาะสมสอดคล้องกับสถานการณ์ปัจจุบันหรือไม่

๑. การติดตามและประเมินผลยุทธศาสตร์

ตามพระราชบัญญัติกำหนดแผนและขั้นตอนการกระจายอำนาจให้แก่องค์กรปกครองส่วนท้องถิ่น พ.ศ. ๒๕๕๒ ได้กำหนดให้องค์กรปกครองส่วนท้องถิ่น มีอำนาจและหน้าที่ในการจัดทำแผนพัฒนาท้องถิ่นของตนเอง โดยในการจัดทำแผนพัฒนาขององค์กรปกครองส่วนท้องถิ่นนั้น จะต้องดำเนินการตามระเบียบกระทรวงมหาดไทยว่าด้วยการจัดทำแผนพัฒนาขององค์กรปกครองส่วนท้องถิ่น พ.ศ. ๒๕๕๘ และที่แก้ไขเพิ่มเติมถึง (ฉบับที่ ๓) พ.ศ. ๒๕๖๑ ทั้งนี้แผนพัฒนาท้องถิ่นจะต้องสอดคล้องกับแผนพัฒนาจังหวัด ยุทธศาสตร์การพัฒนาขององค์กรปกครองส่วนท้องถิ่นในเขตจังหวัด แผนพัฒนาอำเภอ แผนพัฒนาตำบล แผนพัฒนาหมู่บ้านหรือแผนชุมชน อันมีลักษณะเป็นการกำหนดรายละเอียดแผนงาน ดังนั้น จึงต้องมีการกำหนดยุทธศาสตร์การพัฒนาขององค์กรปกครองส่วนท้องถิ่นในเขตจังหวัดขึ้น ตามกระบวนการพิจารณาจากประชาคมท้องถิ่นระดับจังหวัด ร่วมกับคณะกรรมการพัฒนาองค์การบริหารส่วนจังหวัด คณะกรรมการประสานแผนพัฒนาท้องถิ่นระดับจังหวัด ผู้แทนองค์กรปกครองส่วนท้องถิ่นใน เขตจังหวัด ร่วมกันจัดทำ ทบทวน หรือเปลี่ยนแปลงยุทธศาสตร์การพัฒนาขององค์กรปกครองส่วนท้องถิ่นในเขตจังหวัด เพื่อให้การจัดทำแผนพัฒนาขององค์กรปกครองส่วนท้องถิ่นเกิดประสิทธิภาพ ประสิทธิผล โดยนำยุทธศาสตร์การพัฒนาขององค์กรปกครองส่วนท้องถิ่นในเขตจังหวัดไปใช้เป็นแนวทางในการจัดทำแผนพัฒนาท้องถิ่นของตนเองได้ต่อไป และเพื่อให้สามารถบูรณาการกับแผนพัฒนาจังหวัด แผนปฏิบัติราชการประจำปีของจังหวัดและตอบสนองความต้องการของประชาชน อันจะนำไปสู่การจัดทำงบประมาณที่มีประสิทธิภาพในท้องถิ่นได้อย่างแท้จริง เป็นเครื่องมือในการพัฒนาท้องถิ่นให้เข้มแข็ง เกิดประโยชน์สูงสุดต่อประชาชนในท้องถิ่น

กระบวนการของแผนพัฒนาท้องถิ่น (พ.ศ. ๒๕๖๖-๒๕๗๐) มีองค์ประกอบ ๓ ส่วน คือ การวางแผน (Planning) การนำไปปฏิบัติ (Implementation) และการติดตามประเมินผล (Monitor and Evaluation) ฉะนั้นการติดตามและประเมินผลยุทธศาสตร์ สามารถดำเนินการได้ดังนี้

๑) ติดตามและประเมินผลกระบวนการ (Process) จัดทำแผนพัฒนาท้องถิ่น โดยตรวจสอบกระบวนการดำเนินการว่าเป็นไปตามวิธีการและขั้นตอนที่กำหนดไว้ตามระเบียบกระทรวงมหาดไทยว่าด้วยการจัดทำแผนพัฒนาขององค์กรปกครองส่วนท้องถิ่น พ.ศ. ๒๕๕๘ และเพิ่มเติมถึง ฉบับที่ ๓ พ.ศ. ๒๕๖๑ เป็นกรอบในการปฏิบัติงาน ติดตามและประเมินผล

๒) ติดตามประเมินผลความพึงพอใจของประชาชน ต่อการดำเนินงานตามนโยบายขององค์การบริหารส่วนตำบลเมืองคง เป็นการประเมินผลการดำเนินงานในแต่ละยุทธศาสตร์การพัฒนาโดยออกแบบสำรวจความพึงพอใจของประชาชน

๒. การติดตามและประเมินผลโครงการ

การประเมินผลที่ช่วยให้ทราบถึงความก้าวหน้าในการดำเนินงานว่าแผนงานหรือโครงการที่ได้ดำเนินการไปแล้วนั้น ให้ผลเป็นอย่างไร นำไปสู่ความสำเร็จตามแผนงานที่กำหนดไว้หรือไม่ มีผลสำเร็จมากน้อยเพียงใด เมื่อเปรียบเทียบกับเป้าหมาย หากมีความล่าช้าที่กำหนดไว้หรือไม่ มีผลสำเร็จมากน้อยเพียงใดเมื่อเปรียบเทียบกับเป้าหมาย หากมีความล่าช้า มีสาเหตุมาจากอะไร สมควรที่จะได้รับการแก้ไขด้วยวิธีการใด เพื่อให้โครงการดังกล่าวเป็นไปตามวัตถุประสงค์และเป้าหมายที่กำหนดไว้ และยังเป็นเครื่องมือชี้วัด ประสิทธิภาพและประสิทธิผลของการดำเนินโครงการ โดยมีประเด็นในการติดตามประเมินผลคือ

๑) การติดตามและประเมินผลการดำเนินงาน โดยมีตัวชี้วัดเชิงปริมาณ คุณภาพ ความพึงพอใจ และขั้นตอนการดำเนินงานซึ่งผู้รับผิดชอบโครงการจะเป็นผู้กำกับตัวชี้วัด

๒) การเบิกจ่ายงบประมาณตามแผนการดำเนินงานประจำปีและเพิ่มเติม

ทั้งนี้องค์การบริหารส่วนตำบลเมืองคง จะนำข้อมูลที่ได้จากการติดตามและประเมินผลโครงการ มาใช้ในการปรับปรุงกระบวนการดำเนินงานให้สอดคล้องกับยุทธศาสตร์ และเป้าหมายที่ได้กำหนดไว้ในแผนพัฒนาท้องถิ่น ให้สามารถตอบสนองและแก้ไขปัญหาความต้องการของประชาชนเป็นสิ่งสำคัญ

ระเบียบ วิธีในการติดตามและประเมินผล

๑) ดำเนินการติดตามและประเมินผลแผนพัฒนาท้องถิ่น ๒ ประเภท คือ

๑.๑ แผนพัฒนาท้องถิ่น (พ.ศ.๒๕๖๖-๒๕๗๐)

๑.๒ แผนการดำเนินงานประจำปีงบประมาณ

๒) ประเมินความพึงพอใจของประชาชนต่อการดำเนินงานตามยุทธศาสตร์การพัฒนา

๓) ศึกษาความพึงพอใจของประชาชนต่อผลการดำเนินงานตามแผนพัฒนาท้องถิ่นในภาพรวม

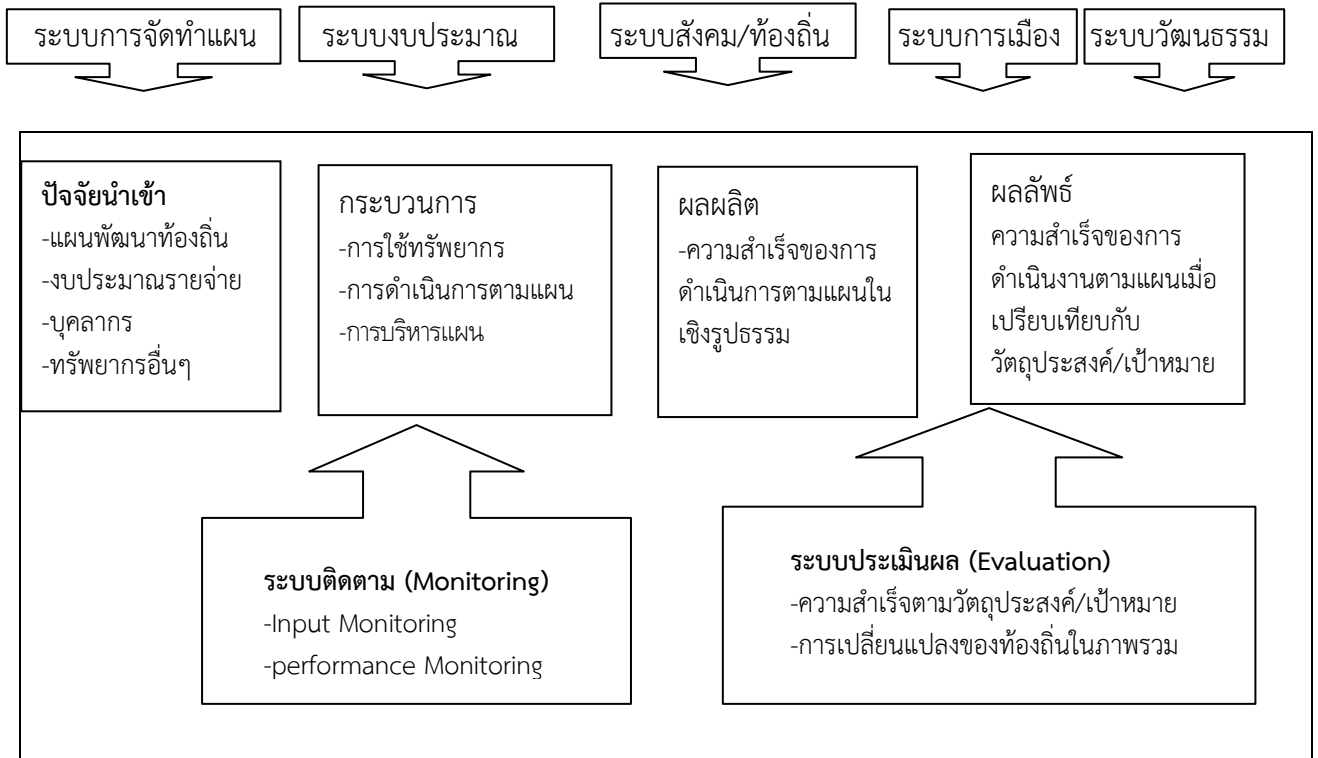
เกณฑ์มาตรฐานและตัวชี้วัด

การติดตามประเมินผลแผนพัฒนาท้องถิ่น ได้มีเกณฑ์มาตรฐาน (Standard Criteria) และตัวชี้วัด (Indicators) เพื่อใช้เป็นกรอบในการประเมินให้เกิดความชัดเจนเป็นระบบมีมาตรฐานและเป็นที่ยอมรับ โดยใช้เกณฑ์มาตรฐานและตัวชี้วัด ดังนี้

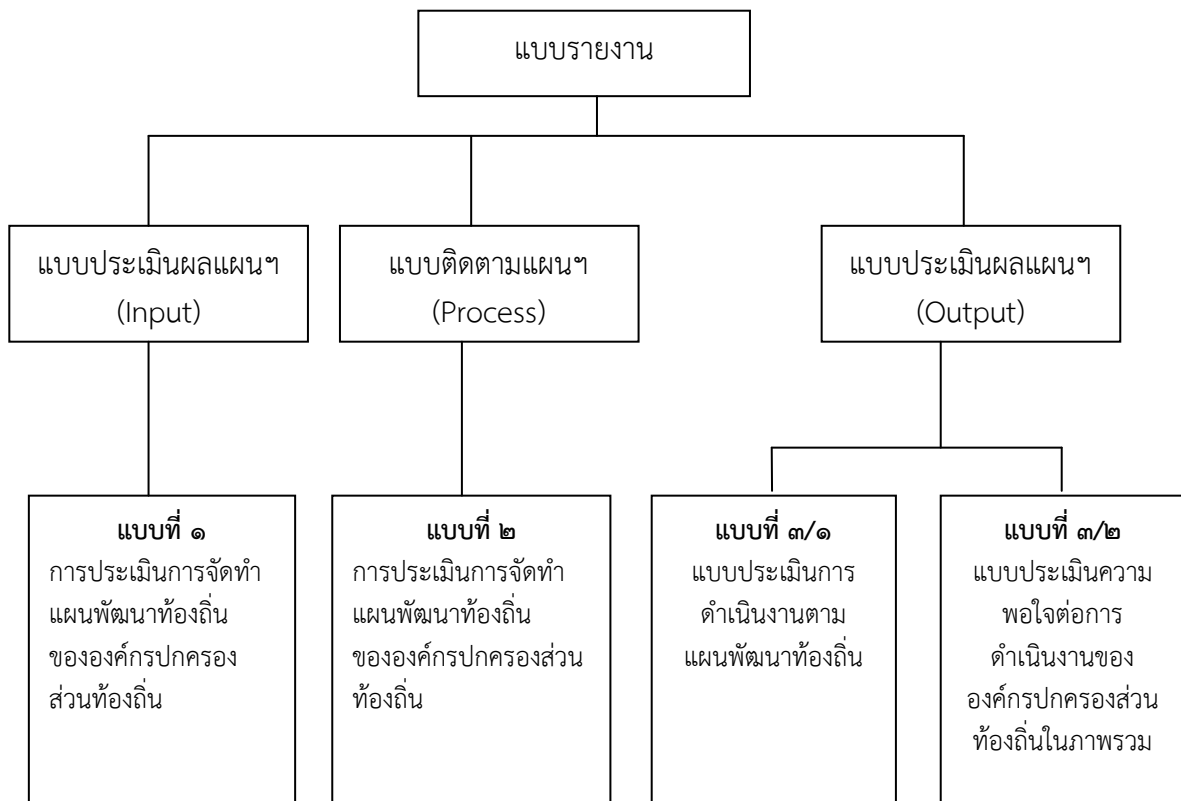
เกณฑ์มาตรฐาน (Standard Criteria)	ตัวชี้วัด (Indicators)	กรอบตัวแปร (Attributes)
สัมฤทธิ์ผลและการบรรลุวัตถุประสงค์ของโครงการ	ผลผลิต ผลลัพธ์	ผลต่างระหว่างจำนวนโครงการที่แล้วเสร็จกับจำนวนโครงการทั้งหมด
การสนองตอบความต้องการของประชาชน	ระดับความพึงพอใจ	สัดส่วนของประชาชนกลุ่มเป้าหมายที่พึงพอใจและไม่พอใจ ผลสะท้อนกลับ

ระบบติดตามและประเมินผลแผนพัฒนาการพัฒนารองครุภัณฑ์ท้องถิ่น

การวางระบบติดตามและประเมินผลแผนพัฒนาการพัฒนารองครุภัณฑ์ท้องถิ่นมีสมมุติฐานว่าระบบติดตามและประเมินผลไม่อาจแยกตัวออกจากกระบวนการบริหารแผนทั้งหมด ดังนั้นระบบอื่นที่เกิดขึ้นก่อนหน้าที่แผนพัฒนาท้องถิ่นจะดำเนินการจึงเป็นเหมือนบริบท ที่ย่อมจะส่งผลต่อการบริหารแผน และจะส่งผลต่อการติดตามและประเมินผลด้วยเช่นกัน ดังนั้น ระบบติดตามและประเมินผลครั้งนี้ สรุปลงเป็นแผนภาพได้ดังนี้



๓. สรุปผลการพัฒนาท้องถิ่นในภาพรวม

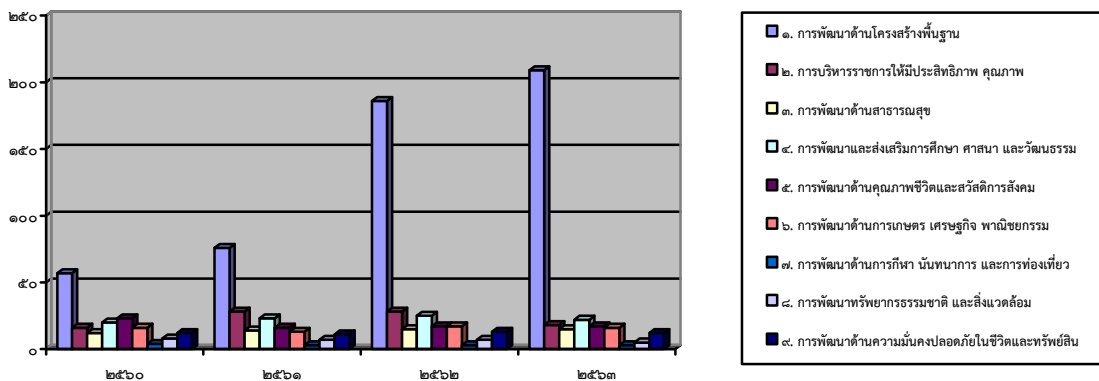


๓.๑ ผลที่ได้รับจากการดำเนินงานในช่วงปีงบประมาณ พ.ศ. ๒๕๖๐ - ๒๕๖๓

๓.๑.๑ การวางแผนพัฒนาท้องถิ่นโครงการ/กิจกรรมตามแผนพัฒนาท้องถิ่น ช่วง พ.ศ.๒๕๖๐-๒๕๖๓ เพื่อการเปรียบเทียบให้เห็นจำนวนโครงการที่มีแนวโน้มความต้องการเพิ่มขึ้น ดังนี้

ยุทธศาสตร์	๒๕๖๐		๒๕๖๑		๒๕๖๒		๒๕๖๓		รวม ๔ ปี	
	จำนวน	งบประมาณ	จำนวน	งบประมาณ	จำนวน	งบประมาณ	จำนวน	งบประมาณ	จำนวน	งบประมาณ
๑. การพัฒนาด้านโครงสร้างพื้นฐาน	๕๗	๓๗,๒๔๐,๐๐๐	๗๖	๕๓,๑๓๖,๐๐๐	๑๘๖	๑๑๐,๑๒๓,๐๐๐.๐๐	๒๐๙	๑๖๒,๕๒๔,๐๐๐	๕๕๐	๓๖๓,๐๒๓,๐๐๐.๐๐
๒. การบริหารราชการให้มีประสิทธิภาพคุณภาพ	๑๖	๔,๙๑๕,๐๐๐	๒๘	๑,๘๗๐,๐๐๐	๒๘	๑,๘๘๕,๐๐๐.๐๐	๑๘	๒,๗๑๕,๐๐๐	๙๐	๑๑,๓๘๕,๐๐๐.๐๐
๓. การพัฒนาด้านสาธารณสุข	๑๒	๑,๑๘๐,๐๐๐	๑๔	๑,๙๙๓,๐๐๐	๑๕	๒,๐๖๓,๐๐๐.๐๐	๑๕	๒,๐๖๓,๐๐๐	๕๖	๗,๒๙๙,๐๐๐.๐๐
๔. การพัฒนาและส่งเสริมการศึกษา ศาสนา และวัฒนธรรม	๒๐	๑,๗๒๐,๐๐๐	๒๓	๘,๑๐๐,๐๐๐	๒๕	๘,๒๙๖,๕๐๐.๐๐	๒๒	๘,๐๒๐,๐๐๐	๙๐	๒๖,๑๓๖,๕๐๐.๐๐
๕. การพัฒนาด้านคุณภาพชีวิตและสวัสดิการสังคม	๒๓	๑๗,๗๒๐,๐๐๐	๑๖	๑๔,๐๗๐,๐๐๐	๑๗	๑๔,๙๑๐,๐๐๐.๐๐	๑๗	๑๔,๓๗๐,๐๐๐	๗๓	๖๑,๐๗๐,๐๐๐.๐๐
๖. การพัฒนาด้านการเกษตร เศรษฐกิจ พาณิชยกรรม	๑๖	๑,๕๒๐,๐๐๐	๑๓	๑,๕๕๐,๐๐๐	๑๗	๒,๐๕๐,๐๐๐.๐๐	๑๖	๑,๙๐๐,๐๐๐	๖๒	๗,๐๒๐,๐๐๐.๐๐
๗. การพัฒนาด้านการกีฬา นันทนาการ และการท่องเที่ยว	๔	๕๑๐,๐๐๐	๓	๔๑๐,๐๐๐	๓	๔๑๐,๐๐๐.๐๐	๓	๔๑๐,๐๐๐	๑๓	๑,๗๔๐,๐๐๐.๐๐
๘. การพัฒนาทรัพยากรธรรมชาติและสิ่งแวดล้อม	๘	๓,๑๑๐,๐๐๐	๗	๓,๑๕๕,๐๐๐	๗	๓,๑๕๕,๐๐๐.๐๐	๕	๓๐๕,๐๐๐	๒๗	๙,๗๒๕,๐๐๐.๐๐
๙. การพัฒนาความมั่นคงปลอดภัยในชีวิตและทรัพย์สิน	๑๒	๑,๙๓๐,๐๐๐	๑๑	๑,๒๗๐,๐๐๐	๑๓	๑,๔๐๐,๐๐๐.๐๐	๑๒	๑,๔๖๐,๐๐๐	๔๘	๖,๐๖๐,๐๐๐.๐๐
รวม	๑๖๘	๖๙,๘๔๕,๐๐๐	๑๙๑	๘๕,๕๕๔,๐๐๐	๓๑๑	๑๔๔,๒๗๒,๕๐๐.๐๐	๓๑๗	๑๙๓,๗๖๗,๐๐๐	๙๘๗	๔๙๓,๔๓๘,๕๐๐.๐๐

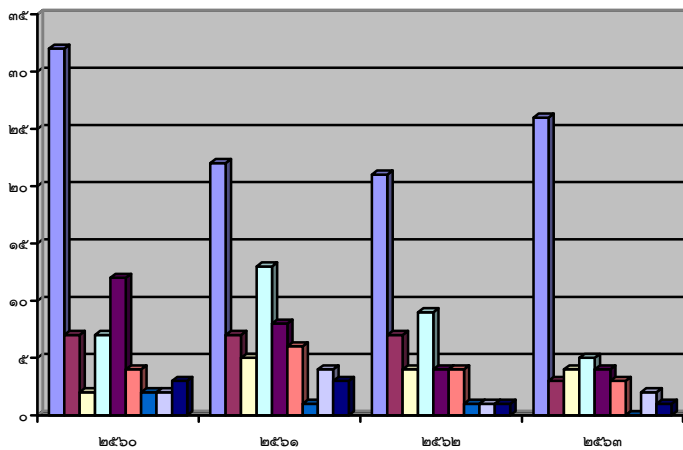
การเปรียบเทียบให้เห็นแนวโน้มของโครงการตามแผนพัฒนาท้องถิ่นห้วงปีที่ผ่านมาจนถึงปัจจุบัน พ.ศ. ๒๕๖๐-๒๕๖๓



แผนภูมิการเปรียบเทียบโครงการตามยุทธศาสตร์ในช่วง พ.ศ.๒๕๖๐-๒๕๖๓

๓.๑.๒ ผลการดำเนินงานโครงการ/กิจกรรมตามข้อบัญญัติงบประมาณรายจ่าย ช่วง พ.ศ.๒๕๖๐-๒๕๖๓ ดังนี้

ยุทธศาสตร์	๒๕๖๐		๒๕๖๑		๒๕๖๒		๒๕๖๓		รวม ๔ ปี	
	ข้อบัญญัติ	เบิกจ่าย	ข้อบัญญัติ	เบิกจ่าย	ข้อบัญญัติ	เบิกจ่าย	ข้อบัญญัติ	เบิกจ่าย	ข้อบัญญัติ	เบิกจ่าย
๑. การพัฒนาด้านโครงสร้างพื้นฐาน	๒๒	๓๒	๒๗	๒๒	๒๑	๒๑	๒๘	๒๖	๙๘	๑๐๑
๒. การบริหารราชการให้มีประสิทธิภาพ คุณภาพ	๙	๗	๑๓	๗	๑๓	๗	๑๕	๔	๕๐	๒๕
๓. การพัฒนาด้านสาธารณสุข	๑๑	๒	๑๔	๕	๑๓	๔	๑๒	๔	๕๐	๑๕
๔. การพัฒนาและส่งเสริมการศึกษา ศาสนา และวัฒนธรรม	๑๗	๗	๑๘	๑๓	๑๘	๙	๑๖	๕	๖๙	๓๔
๕. การพัฒนาด้านคุณภาพชีวิตและสวัสดิการสังคม	๑๗	๑๒	๑๕	๘	๑๔	๔	๑๕	๔	๖๑	๒๘
๖. การพัฒนาด้านการเกษตร เศรษฐกิจ พาณิชยกรรม	๑๓	๔	๙	๖	๘	๔	๘	๓	๓๘	๑๗
๗. การพัฒนาด้านการกีฬา นันทนาการ และการท่องเที่ยว	๓	๒	๑	๑	๒	๑	๒	๐	๘	๔
๘. การพัฒนาทรัพยากรธรรมชาติ และสิ่งแวดล้อม	๓	๒	๕	๔	๔	๑	๔	๒	๑๖	๙
๙. การพัฒนาด้านความมั่นคงปลอดภัยในชีวิตและทรัพย์สิน	๙	๓	๙	๓	๙	๑	๙	๑	๓๖	๘
รวม	๑๐๓	๗๑	๑๑๐	๖๕	๑๐๒	๕๒	๑๐๙	๔๙	๔๒๔	๒๓๗

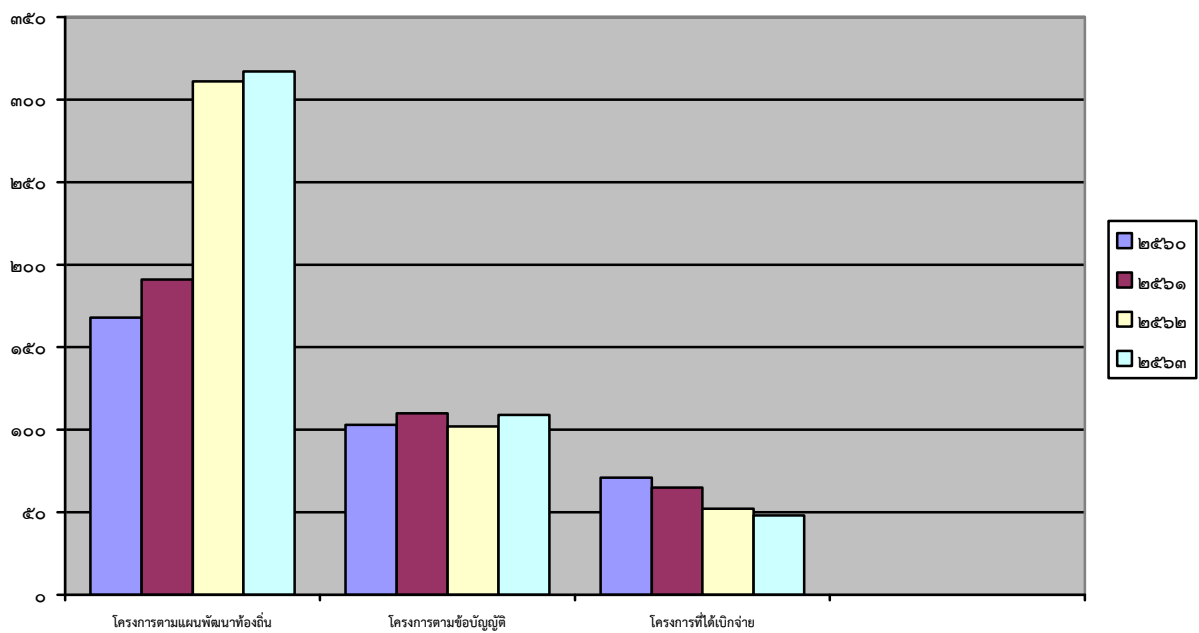


- ๑. การพัฒนาด้านโครงสร้างพื้นฐาน
- ๒. การบริหารราชการให้มีประสิทธิภาพ คุณภาพ
- ๓. การพัฒนาด้านสาธารณสุข
- ๔. การพัฒนาและส่งเสริมการศึกษา ศาสนา และวัฒนธรรม
- ๕. การพัฒนาด้านคุณภาพชีวิตและสวัสดิการสังคม
- ๖. การพัฒนาด้านการเกษตร เศรษฐกิจ พาณิชยกรรม
- ๗. การพัฒนาด้านการกีฬา นันทนาการ และการท่องเที่ยว
- ๘. การพัฒนาทรัพยากรธรรมชาติ และสิ่งแวดล้อม
- ๙. การพัฒนาด้านความมั่นคงปลอดภัยในชีวิตและทรัพย์สิน

แผนภูมิความสำเร็จโครงการตามที่วางแผนในข้อบัญญัติงบประมาณรายจ่าย ไว้ในช่วง พ.ศ.๒๕๖๐-๒๕๖๓

๓.๑.๓ สรุปการดำเนินงานตามแผนพัฒนาองค์การบริหารส่วนตำบลเมืองคงช่วง พ.ศ.๒๕๖๐-๒๕๖๓

ปี	โครงการตาม แผนพัฒนาท้องถิ่น	โครงการตามข้อบัญญัติ	โครงการที่ได้เบิกจ่าย	ร้อยละความสำเร็จ
๒๕๖๐	๑๖๘	๑๐๓	๗๑	๖๘.๙๔
๒๕๖๑	๑๙๑	๑๑๐	๖๕	๕๙.๐๙
๒๕๖๒	๓๑๑	๑๐๒	๕๒	๕๐.๙๘
๒๕๖๓	๓๑๗	๑๐๙	๔๙	๔๔.๙๖
รวม	๙๘๗	๔๒๔	๒๓๗	๕๕.๙๙



แผนภูมิเปรียบเทียบการจำนวนโครงการตามแผนพัฒนาท้องถิ่นกับงบประมาณ พ.ศ.๒๕๖๐-๒๕๖๓

จากข้อมูลข้างต้น ประเด็นยุทธศาสตร์การพัฒนาขององค์การบริหารส่วนตำบลเมืองคง มีโครงการพัฒนาที่
จำนวนมากที่สุด คือด้านโครงสร้างพื้นฐาน

สรุปผลการติดตามและประเมินผลยุทธศาสตร์ขององค์การบริหารส่วนตำบลเมืองคง ประจำปีงบประมาณ
พ.ศ.๒๕๖๐-๒๕๖๓ โดยใช้ข้อมูลยุทธศาสตร์การพัฒนาขององค์การบริหารส่วนตำบลเมืองคง ๙ ยุทธศาสตร์
ณ วันที่ ๓๐ กันยายน ๒๕๖๓ ดังนี้

๑. ยุทธศาสตร์ที่ ๑ การพัฒนาด้านโครงสร้างพื้นฐาน โครงการพัฒนาขององค์การบริหารส่วนตำบล
เมืองคง ที่ดำเนินโครงการภายใต้ยุทธศาสตร์การพัฒนาด้านที่ ๑ ดำเนินโครงการในปีงบประมาณ พ.ศ.๒๕๖๐-๒๕๖๓
จำนวน ๕๒๘ โครงการ ดำเนินโครงการใช้งบประมาณ ๓๖๓,๐๒๓,๐๐๐ บาท คิดเป็นร้อยละ ๕๓.๕๐
ของโครงการทั้งหมด คิดเป็นร้อยละ ๗๓.๕๗ ของงบประมาณที่ดำเนินโครงการทั้งหมด

๒. ยุทธศาสตร์ที่ ๒ การบริหารราชการให้มีประสิทธิภาพ คุณภาพ โครงการพัฒนาขององค์การบริหาร
ส่วนตำบลเมืองคง ที่ดำเนินโครงการภายใต้ยุทธศาสตร์การพัฒนาด้านที่ ๒ ดำเนินโครงการในปีงบประมาณ พ.ศ.
๒๕๖๐-๒๕๖๓ จำนวน ๙๐ โครงการ ดำเนินโครงการใช้งบประมาณ ๑๑,๓๘๕,๐๐๐ บาท คิดเป็นร้อยละ
๙.๑๒ ของโครงการทั้งหมด คิดเป็นร้อยละ ๒.๓๑ ของงบประมาณที่ดำเนินโครงการทั้งหมด

๓. ยุทธศาสตร์ที่ ๓ การพัฒนาด้านสาธารณสุข โครงการพัฒนาขององค์การบริหารส่วนตำบลเมืองคง ที่ดำเนินโครงการภายใต้ยุทธศาสตร์การพัฒนาด้านที่ ๓ ดำเนินโครงการในปีงบประมาณ พ.ศ.๒๕๖๐-๒๕๖๓ จำนวน ๕๖ โครงการ ดำเนินโครงการใช้งบประมาณ ๗,๒๗๙,๐๐๐ บาท คิดเป็นร้อยละ ๕.๖๗ ของโครงการทั้งหมด คิดเป็นร้อยละ ๑.๔๘ ของงบประมาณที่ดำเนินโครงการทั้งหมด

๔. ยุทธศาสตร์ที่ ๔ การพัฒนาและส่งเสริมการศึกษา ศาสนาและวัฒนธรรม โครงการพัฒนาของ องค์การบริหารส่วนตำบลเมืองคง ที่ดำเนินโครงการภายใต้ยุทธศาสตร์การพัฒนาด้านที่ ๔ ดำเนินโครงการใน ปีงบประมาณ พ.ศ.๒๕๖๐-๒๕๖๓ จำนวน ๙๐ โครงการ ดำเนินโครงการใช้งบประมาณ ๒๖,๑๓๖,๕๐๐ บาท คิดเป็นร้อยละ ๙.๑๒ ของโครงการทั้งหมด คิดเป็นร้อยละ ๕.๓๐ ของงบประมาณที่ดำเนินโครงการทั้งหมด

๕. ยุทธศาสตร์ที่ ๕ การพัฒนาด้านคุณภาพชีวิตและสวัสดิการ โครงการพัฒนาขององค์การบริหารส่วน ตำบลเมืองคง ที่ดำเนินโครงการภายใต้ยุทธศาสตร์การพัฒนาด้านที่ ๕ ดำเนินโครงการในปีงบประมาณ พ.ศ.๒๕๖๐- ๒๕๖๓ จำนวน ๗๓ โครงการ ดำเนินโครงการใช้งบประมาณ ๖๑,๐๗๐,๐๐๐ บาท คิดเป็นร้อยละ ๗.๔๐ ของ โครงการทั้งหมด คิดเป็นร้อยละ ๑๒.๓๘ ของงบประมาณที่ดำเนินโครงการทั้งหมด

๖. ยุทธศาสตร์ที่ ๖ การพัฒนาด้านการเกษตร เศรษฐกิจ พาณิชยกรรม โครงการพัฒนาขององค์การ บริหารส่วนตำบลเมืองคง ที่ดำเนินโครงการภายใต้ยุทธศาสตร์การพัฒนาด้านที่ ๖ ดำเนินโครงการในปีงบประมาณ พ.ศ.๒๕๖๐-๒๕๖๓ จำนวน ๖๒ โครงการ ดำเนินโครงการใช้งบประมาณ ๗๐,๐๒๐,๐๐๐ บาท คิดเป็นร้อยละ ๖.๒๘ ของโครงการทั้งหมด คิดเป็นร้อยละ ๑.๔๒ ของงบประมาณที่ดำเนินโครงการทั้งหมด

๗. ยุทธศาสตร์ที่ ๗ การพัฒนาด้านการกีฬา นันทนาการ และการท่องเที่ยว โครงการพัฒนาของ องค์การบริหารส่วนตำบลเมืองคง ที่ดำเนินโครงการภายใต้ยุทธศาสตร์การพัฒนาด้านที่ ๗ ดำเนินโครงการใน ปีงบประมาณ พ.ศ.๒๕๖๐-๒๕๖๓ จำนวน ๑๓ โครงการ ดำเนินโครงการใช้งบประมาณ ๑,๗๔๐,๐๐๐ บาท คิดเป็นร้อยละ ๑.๓๒ ของโครงการทั้งหมด คิดเป็นร้อยละ ๐.๓๕ ของงบประมาณที่ดำเนินโครงการทั้งหมด

๘. ยุทธศาสตร์ที่ ๘ การพัฒนาทรัพยากรธรรมชาติและสิ่งแวดล้อม โครงการพัฒนาขององค์การ บริหารส่วนตำบลเมืองคง ที่ดำเนินโครงการภายใต้ยุทธศาสตร์การพัฒนาด้านที่ ๘ ดำเนินโครงการในปีงบประมาณ พ.ศ.๒๕๖๐-๒๕๖๓ จำนวน ๒๗ โครงการ ดำเนินโครงการใช้งบประมาณ ๙,๗๒๕,๐๐๐ บาท คิดเป็นร้อยละ ๒.๗๔ ของโครงการทั้งหมด คิดเป็นร้อยละ ๑.๙๗ ของงบประมาณที่ดำเนินโครงการทั้งหมด

๙. ยุทธศาสตร์ที่ ๙ การพัฒนาด้านความมั่นคงปลอดภัยในชีวิต และทรัพย์สิน โครงการพัฒนาของ องค์การบริหารส่วนตำบลเมืองคง ที่ดำเนินโครงการภายใต้ยุทธศาสตร์การพัฒนาด้านที่ ๙ ดำเนินโครงการใน ปีงบประมาณ พ.ศ.๒๕๖๐-๒๕๖๓ จำนวน ๔๘ โครงการ ดำเนินโครงการใช้งบประมาณ ๖,๐๖๐,๐๐๐ บาท คิดเป็นร้อยละ ๔.๘๖ ของโครงการทั้งหมด คิดเป็นร้อยละ ๑.๒๓ ของงบประมาณที่ดำเนินโครงการทั้งหมด

๔. ข้อเสนอแนะในการจัดทำแผนพัฒนาท้องถิ่นในอนาคต

๔.๑ ผลกระทบนำไปสู่ออนาคต

องค์การบริหารส่วนตำบลเมืองคง ได้จัดบริการสาธารณะเพื่ออำนวยความสะดวกและตอบสนองต่อความ ต้องการของประชาชนไม่ว่าจะเป็นด้านโครงสร้างพื้นฐาน การสาธารณสุข การศึกษา เศรษฐกิจและสังคม ทั้งนี้ มุ่งหวังให้ประชาชนมีคุณภาพชีวิตที่ดีขึ้น ในส่วนของการดำเนินโครงการ/กิจกรรมตามแผนพัฒนาท้องถิ่น ซึ่งเป็นการแปลงแผนไปสู่การปฏิบัติ ผลผลิตของโครงการ/กิจกรรม (Output) ได้ก่อให้เกิดผลกระทบ (Impact) ทั้ง ๓ ระดับ คือ ระยะสั้น สามารถเห็นผลสำเร็จได้ทันทีเมื่อดำเนินโครงการ/กิจกรรม แล้วเสร็จ ระยะกลางและยาว ต้อง ใช้เวลาในการพัฒนาและดำเนินการ โดยในอนาคตองค์การบริหารส่วนตำบลได้วางแผนดำเนินการพัฒนาท้องถิ่นใน ด้านต่างๆ สามารถสรุปได้ ดังนี้

ด้าน	แนวทางการพัฒนาในอนาคต
๑. โครงสร้างพื้นฐาน	<ul style="list-style-type: none"> - การจัดให้มีและบำรุงรักษาโครงสร้างพื้นฐาน ทางบก ทางน้ำ และทางระบายน้ำ และการปรับปรุงบำรุงรักษาในเขตชุมชนและท้องถิ่น - ส่งเสริมเชื่อมโยงการชลประทาน ก่อสร้างฝาย ทำนบกั้นน้ำ ชุดลอก ชุดสระ พัฒนาแหล่งคลองน้ำ ระบบประปา - ส่งเสริมสถานที่เพื่อนันทนาการและออกกำลังกาย สนามกีฬาและนันทนาการชุมชน
๒. การบริหารราชการให้มีประสิทธิภาพ คุณภาพ	<ul style="list-style-type: none"> - ส่งเสริมศักยภาพของท้องถิ่นในทุกๆด้านตามหลักการบริหารจัดการที่ดี - การพัฒนาเทคโนโลยีและบุคลากรขององค์กรให้มีความเหมาะสมสอดคล้อง - การสื่อสารประชาสัมพันธ์เพื่อให้ประชาชนมีส่วนร่วมรับรู้และติดตามการทำงานขององค์กรตนเอง
๓. สาธารณสุข	<ul style="list-style-type: none"> - เสริมสร้างความเข้มแข็งของชุมชนในด้านสาธารณสุข โดยส่งเสริมอาสาสมัครสาธารณสุข ให้ทำงานอย่างมีคุณค่าและขวัญกำลังใจที่ดี - จัดระบบส่งเสริมสุขภาพประชาชนเพื่อการพึ่งพาตนเองของประชาชนสู่การมีสุขภาพที่ดี
๔. การศึกษา ศาสนา และวัฒนธรรม	<ul style="list-style-type: none"> - ส่งเสริมสนับสนุนการศึกษาทั้งใน และนอกระบบโรงเรียน ทั้งระดับก่อนวัยเรียน ประถม มัธยม และระดับปริญญาตรี ภาคประชาชน โดยประสานการสนับสนุนงบประมาณ และพัฒนาศูนย์การเรียนรู้ชุมชน ศูนย์พัฒนาเด็กเล็ก - ส่งเสริมสนับสนุนการพัฒนาบุคลากรให้ได้มาตรฐานและมีความเป็นเลิศ - รื้อฟื้นคุณค่า วัฒนธรรมประเพณีของชุมชน ชาติพันธุ์ วิถีชีวิต ภูมิปัญญาท้องถิ่น
๕. คุณภาพชีวิตและสวัสดิการสังคม	<ul style="list-style-type: none"> - พัฒนาคุณภาพชีวิตผู้สูงอายุ โดยสนับสนุนเบี้ยยังชีพ อย่างทั่วถึงและเป็นธรรม - การสังคมสงเคราะห์และพัฒนาคุณภาพชีวิตเด็ก สตรี คนชรา ผู้ด้อยโอกาส และผู้ติดเชื้อ HIV - ส่งเสริมสนับสนุนและพัฒนาคุณภาพชีวิตของคนทุกวัย ตั้งแต่แรกเกิด วัยเด็ก วัยรุ่น เยาวชน วัยทำงานและคนชรา
๖. การเกษตร เศรษฐกิจ พาณิชยกรรม	<ul style="list-style-type: none"> - ส่งเสริมและพัฒนาด้านการผลิต เพื่อเพิ่มมูลค่าผลผลิตและการตลาด โดยให้ความรู้กับประชาชนอย่างทั่วถึงและสอดคล้องกับวิถีชีวิต - พัฒนาระบบข้อมูลสารสนเทศด้านเกษตรกรรม - ส่งเสริมความเข้มแข็งโดยใช้เกษตรอินทรีย์ - พัฒนาความรู้ด้านวิชาการเพื่อส่งเสริมและพัฒนาคุณภาพการผลิต ทางเกษตร สนับสนุนศูนย์การเรียนรู้ชุมชน และแหล่งเรียนรู้ด้านเศรษฐกิจ - สนับสนุนการรวมกลุ่มเกษตรกรเพื่อเพิ่มอำนาจต่อรองต่างๆ - ส่งเสริม OTOP ในด้านนวัตกรรม เช่น พัฒนาคุณภาพการผลิต ยกกระดับเป็นสินค้าส่งออกและจัดทำห้องแสดงสินค้าเพื่อขยายเครือข่ายและการตลาดส่งออก
๗. การกีฬา นันทนาการ และการท่องเที่ยว	<ul style="list-style-type: none"> - ส่งเสริมการกีฬาทุกประเภทเพื่อความเป็นเลิศและเป็นอาชีพ สนับสนุนการกีฬาในบ้าน - ส่งเสริมการแข่งขันการกีฬาเพื่อสร้างความสมานฉันท์ระหว่างองค์กรต่างๆ - ส่งเสริมกีฬาและนันทนาการระดับเยาวชนและประชาชน เพื่อแก้ไขปัญหาเสพติด และใช้เวลาว่างให้เกิดประโยชน์ - พัฒนาสิ่งอำนวยความสะดวกและความปลอดภัยเพื่อบริการนักท่องเที่ยว ให้สะดวก รวดเร็ว

ด้าน	แนวทางการพัฒนาในอนาคต
๘. ทรัพยากรธรรมชาติ และสิ่งแวดล้อม	<ul style="list-style-type: none"> - ส่งเสริมการจัดสวนสาธารณะชุมชน ส่งเสริมการสร้างความร่วมมือระหว่างสองข้างทาง - รมรงค์การแก้ไขปัญหามลภาวะโลกร้อน ส่งเสริมการประหยัดพลังงาน - ส่งเสริมภูมิปัญญาท้องถิ่นในการจัดการทรัพยากรธรรมชาติและสิ่งแวดล้อม - ประสานความร่วมมือเพื่อแก้ไขปัญหาขยะภาครัฐและเอกชนแบบครบวงจร
๙. ความมั่นคงปลอดภัยในชีวิตและทรัพย์สิน	<ul style="list-style-type: none"> - การป้องกันและบรรเทาสาธารณภัย ความมั่นคงปลอดภัยในชีวิตและทรัพย์สิน ลดอุบัติเหตุจากรถทางบก ทางน้ำ - เสริมสร้างความเข้มแข็งของชุมชนในด้านความมั่นคงและความปลอดภัย - สร้างความมั่นใจและความสบายใจให้กับประชาชนด้านความมั่นคงปลอดภัยในชีวิต และทรัพย์สิน

๔.๒ ข้อสังเกต ข้อเสนอแนะ ผลจากการพัฒนา

หากพิจารณากระบวนการวางแผนพัฒนาท้องถิ่น พบว่า ในขั้นตอนการจัดทำแผนนั้น เป็นไปตามระเบียบกระทรวงมหาดไทยว่าด้วยการจัดทำแผนพัฒนาขององค์กรปกครองส่วนท้องถิ่น พ.ศ.๒๕๔๘ และเพิ่มเติมถึง ฉบับที่ ๓ พ.ศ.๒๕๖๑ รวมถึงหนังสือสั่งการของกระทรวงมหาดไทย โดยคำนึงถึงหลักประชารัฐผ่านกระบวนการมีส่วนร่วมของประชาชนเป็นสำคัญ ในส่วนของการนำแผนไปสู่การปฏิบัติรอบปีที่ผ่านมามีการดำเนินงานบางโครงการ/กิจกรรม ยังเกิดความล่าช้าไม่เป็นไปตามแผนการดำเนินงานโดยเฉพาะโครงการก่อสร้างทั้งถนน ทางเท้า และท่อระบายน้ำ อันเนื่องมาจากปัจจัยทั้งภายในและภายนอก และสุดท้ายการติดตามประเมินผลแผนพัฒนาท้องถิ่น ในทางปฏิบัติองค์การบริหารส่วนตำบลเมืองคง ได้ติดตามประเมินผลการดำเนินโครงการ/กิจกรรม เป็นประจำทุกๆ เดือน เพื่อให้ทราบสถานการณ์ดำเนินโครงการ/กิจกรรม ว่าอยู่ในขั้นตอนใด เป็นไปตามแผนการดำเนินงานหรือไม่ มีปัญหาหรืออุปสรรคอย่างไร พร้อมจัดทำรายงานเสนอให้ผู้บริหารได้รับทราบ ทั้งนี้เพื่อเป็นการแก้ไขปัญหาความล่าช้าในขั้นตอนการนำแผนพัฒนาท้องถิ่นไปสู่การปฏิบัติ ให้สามารถอำนวยความสะดวกและตอบสนองต่อความต้องการแก่ประชาชนได้รวดเร็วยิ่งขึ้น
